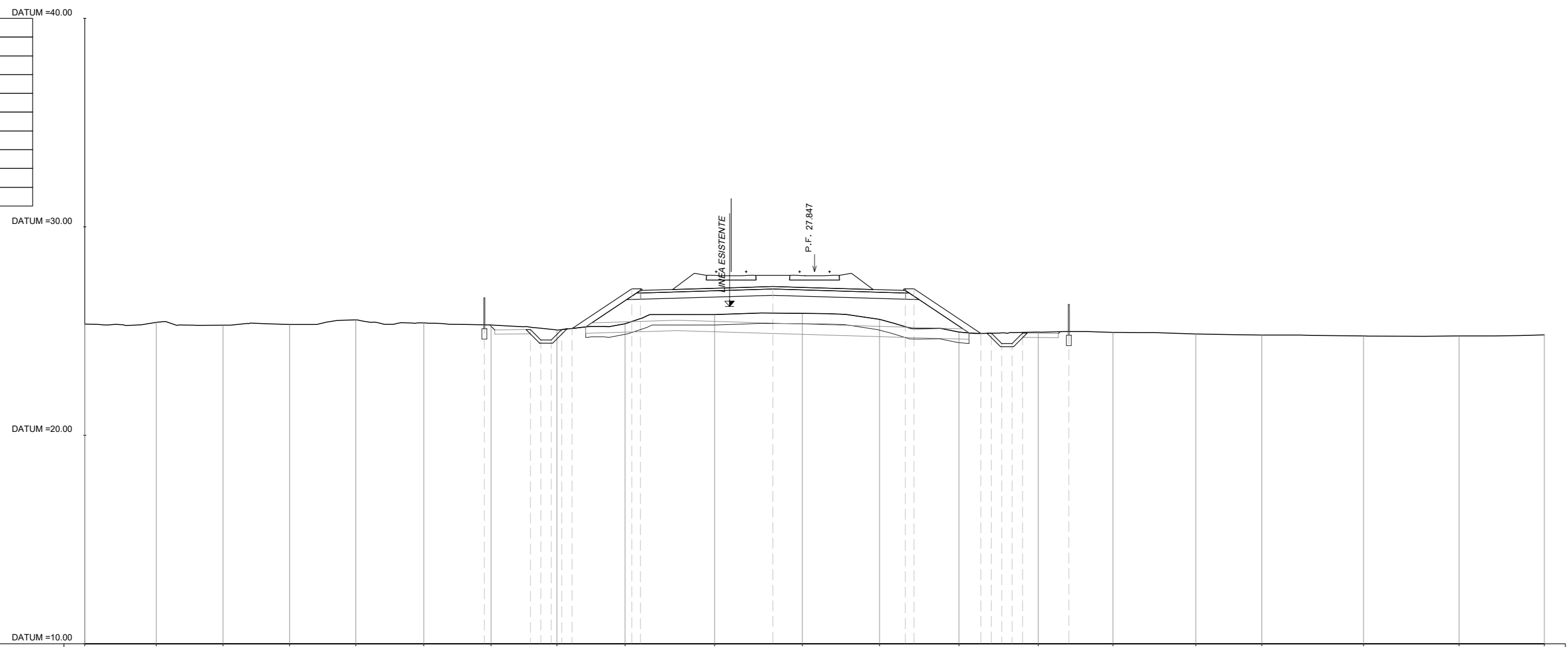


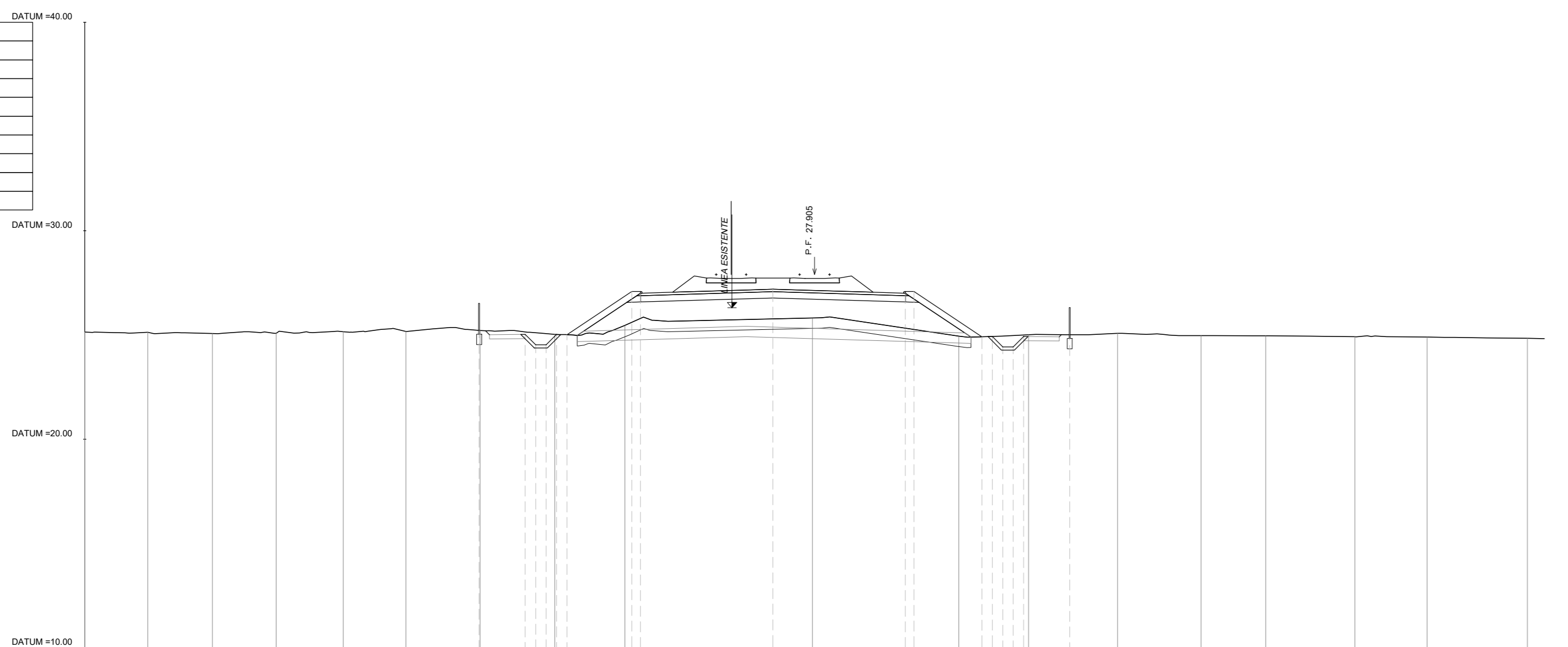
AREA	
Scavo	1.11 mq
Rilievato	15.29 mq
SubBallast	1.92 mq
Inerimento	2.15 mq
SuperCompattato	4.07 mq
Stradello	0.54 mq
Scottico	0.29 mq
Scavo fossi	1.09 mq
Anticappellare	0.05



Km 83+600
SEZ. 571

QUOTE TERRENO	-52.00	25.23																			
DIST. PROGRESSIVE TERRENO		-31.57	26.42																		
QUOTE PROGETTO		-52.00	25.23																		
DIST. PROGRESSIVE PROGETTO		-52.00	25.23																		
DISTANZA BINARI	-4.00																				

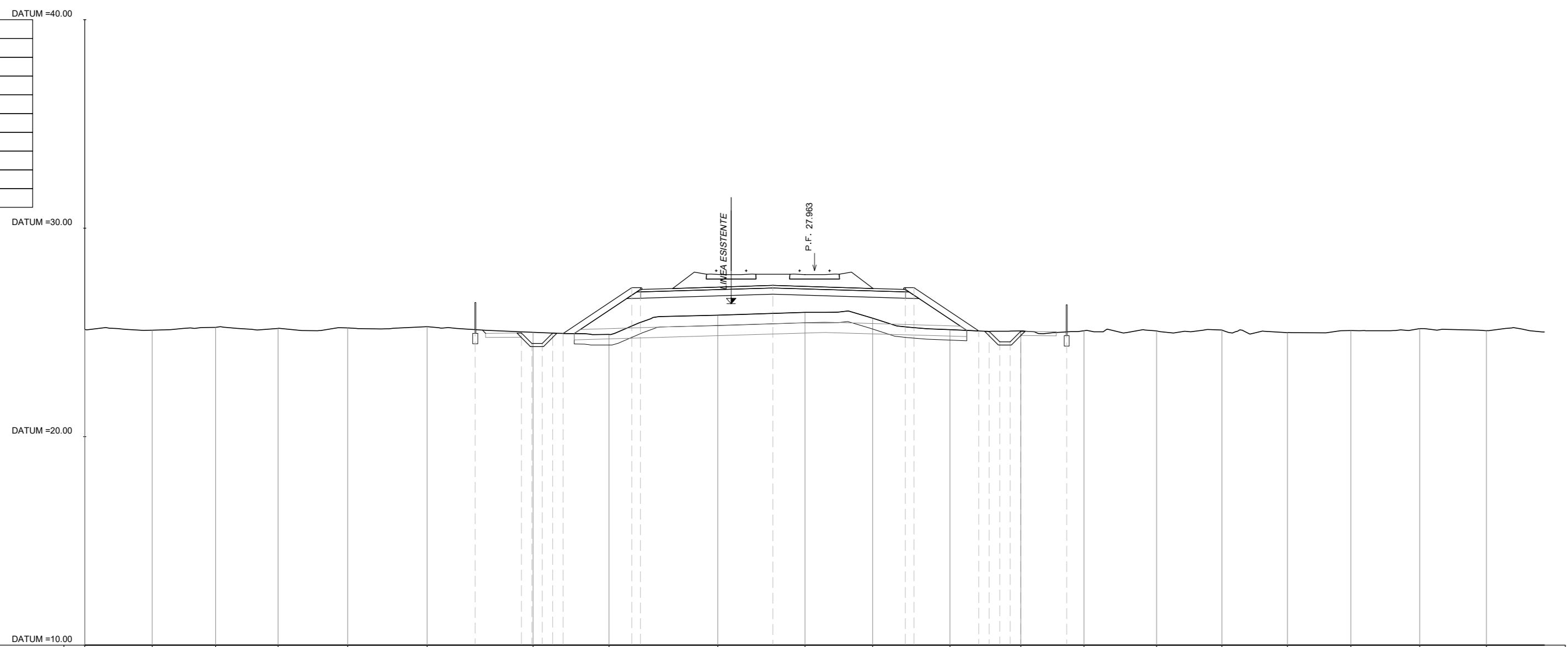
AREA	
Scavo	1.17 mq
Rilievato	17.52 mq
SubBallast	1.92 mq
Inerimento	2.30 mq
SuperCompattato	4.07 mq
Stradello	0.54 mq
Scottico	0.59 mq
Scavo fossi	1.14 mq
Anticappellare	0.30



Km 83+650
SEZ. 572

QUOTE TERRENO	-50.00	25.15																				
DIST. PROGRESSIVE TERRENO		-31.98	26.13																			
QUOTE PROGETTO		-50.00	25.15																			
DIST. PROGRESSIVE PROGETTO		-50.00	25.15																			
DISTANZA BINARI	-4.00																					

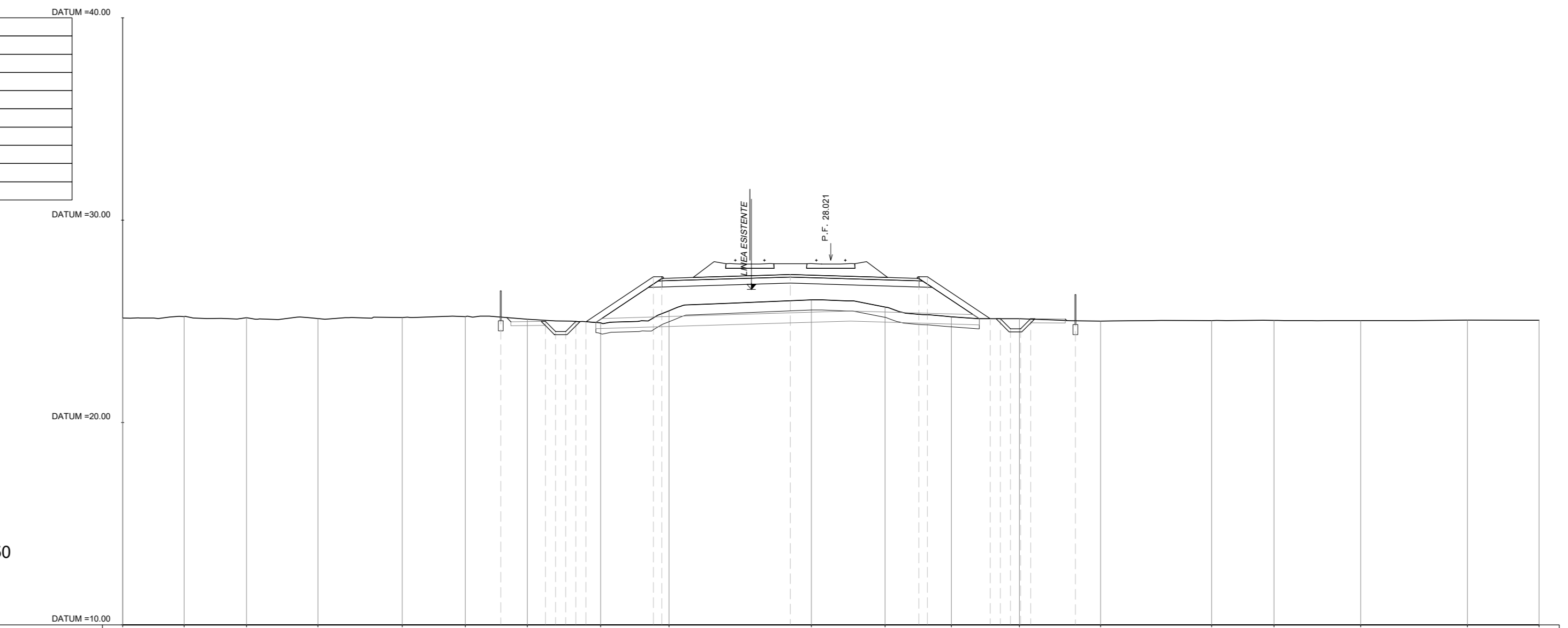
AREA	
Scavo	0.52 mq
Rilievato	17.30 mq
SubBallast	1.55 mq
Inerimento	2.23 mq
SuperCompattato	4.07 mq
Stradello	0.64 mq
Scottico	0.58 mq
Scavo fossi	1.08 mq
Anticappellare	0.27



Km 83+700
SEZ. 573

QUOTE TERRENO	-50.00	25.14																				
DIST. PROGRESSIVE TERRENO		-31.77	25.11																			
QUOTE PROGETTO		-50.00	25.14																			
DIST. PROGRESSIVE PROGETTO		-50.00	25.14																			
DISTANZA BINARI	-4.00																					

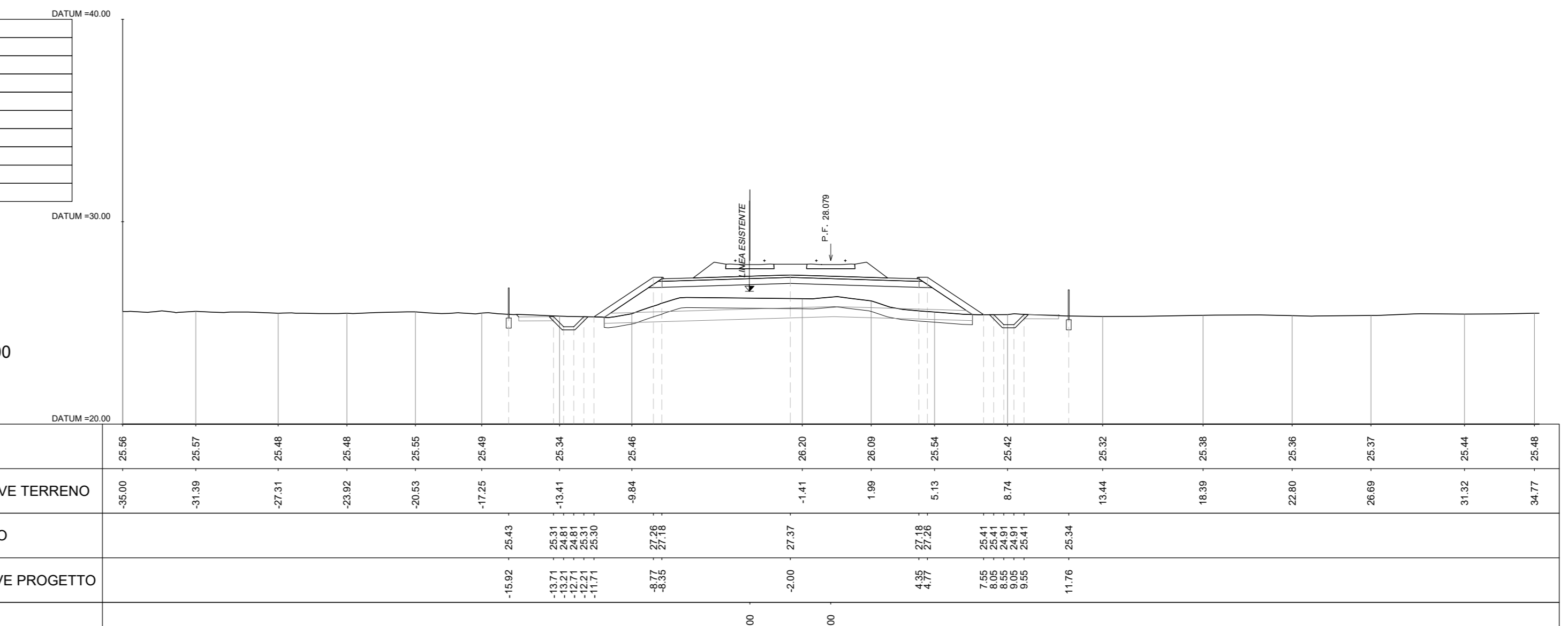
AREA	
Scavo	0.56 mq
Rilievato	17.68 mq
SubBallast	1.55 mq
Inerimento	2.32 mq
SuperCompattato	4.07 mq
Stradello	0.64 mq
Scottico	0.62 mq
Scavo fossi	1.03 mq
Anticappellare	0.33



Km 83+750
SEZ. 574

QUOTE TERRENO	-50.00	25.16																					
DIST. PROGRESSIVE TERRENO		-31.96	26.24																				
QUOTE PROGETTO		-50.00	25.16																				
DIST. PROGRESSIVE PROGETTO		-50.00	25.16																				
DISTANZA BINARI	-4.00																						

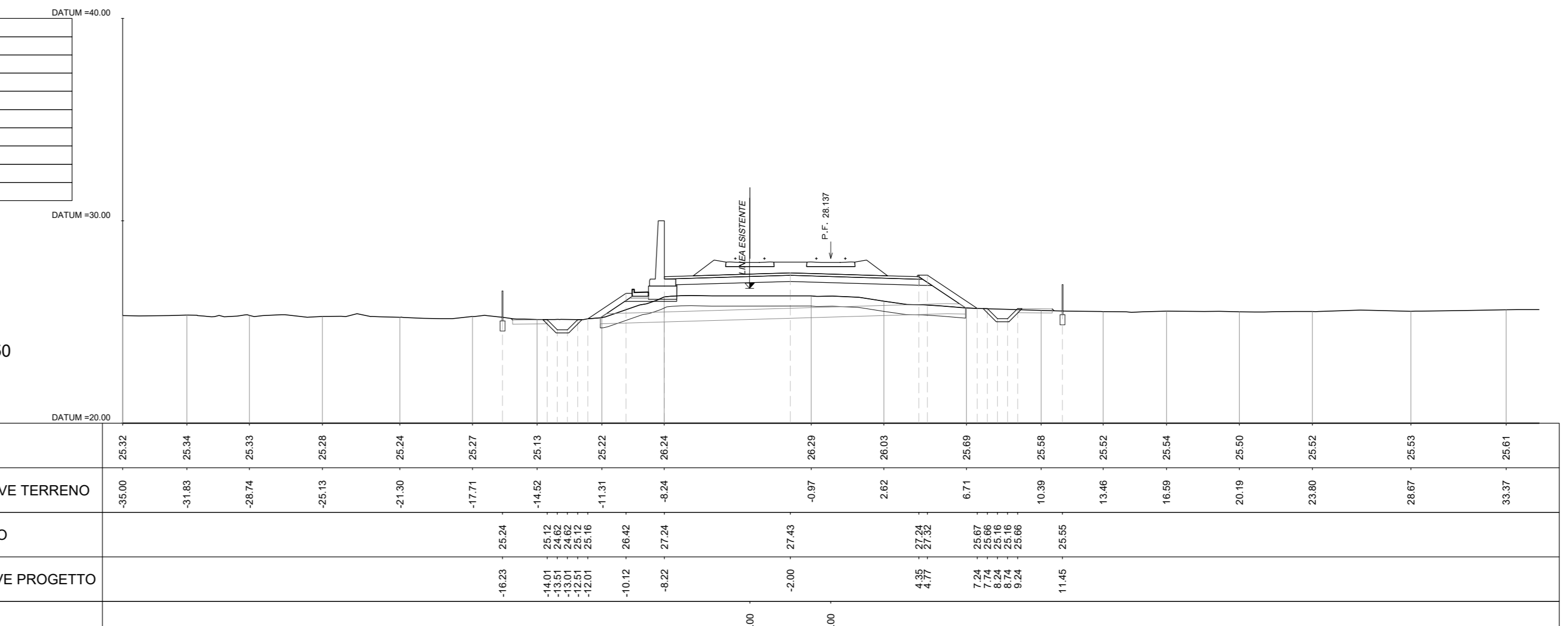
AREA	
Scavo	0.81 mq
Rilievato	12.97 mq
SubBallast	1.55 mq
Inerimento	2.05 mq
SuperCompattato	4.07 mq
Stradello	0.64 mq
Scottico	0.21 mq
Scavo fossi	1.04 mq
Anticappellare	0.98



Km 83+800
SEZ. 575

QUOTE TERRENO	-50.00	25.06																					
DIST. PROGRESSIVE TERRENO		-31.39	25.07																				
QUOTE PROGETTO		-50.00	25.06																				
DIST. PROGRESSIVE PROGETTO		-50.00	25.06																				
DISTANZA BINARI	-4.00																						

AREA	
Scavo	0.40 mq
Rilievato	12.08 mq
SubBallast	1.52 mq
Inerimento	1.53 mq
SuperCompattato	3.73 mq
Stradello	0.64 mq
Scottico	0.13 mq
Scavo fossi	0.97 mq
Anticappellare	0.99



Km 83+850
SEZ. 576

QUOTE TERRENO	-50.00	25.32																					
DIST. PROGRESSIVE TERRENO		-31.83	25.34																				
QUOTE PROGETTO		-50.00	25.32																				
DIST. PROGRESSIVE PROGETTO		-50.00	25.32																				
DISTANZA BINARI	-4.00																						

COMMITTENTE:



PROGETTAZIONE:



CUP: J84H17000930009

U.O. INFRASTRUTTURE NORD
PROGETTO DEFINITIVO
RADDOPPIO LINEA CODOGNO - CREMONA - MANTOVA
TRATTA PIADENA - MANTOVA

CORPO STRADALE FERROVIARIO
 Sezioni trasversali - Tav. 97/116

SCALA:
1:200

COMMESSA	LOTTO	FASE	ENTE	TIPO DOC.	OPERA/DISCIPLINA	PROGR.	REV.
NM25	03	D	26	W9	CS0000	097	A

Rev.	Descrizione	Redatto	Data	Verificato	Data	Approvato	Data	Autorizzato	Data
A	Emissione Esecutiva	[Signature]	Aprile 2020	[Signature]	Aprile 2020	[Signature]	Aprile 2020	[Signature]	Aprile 2020