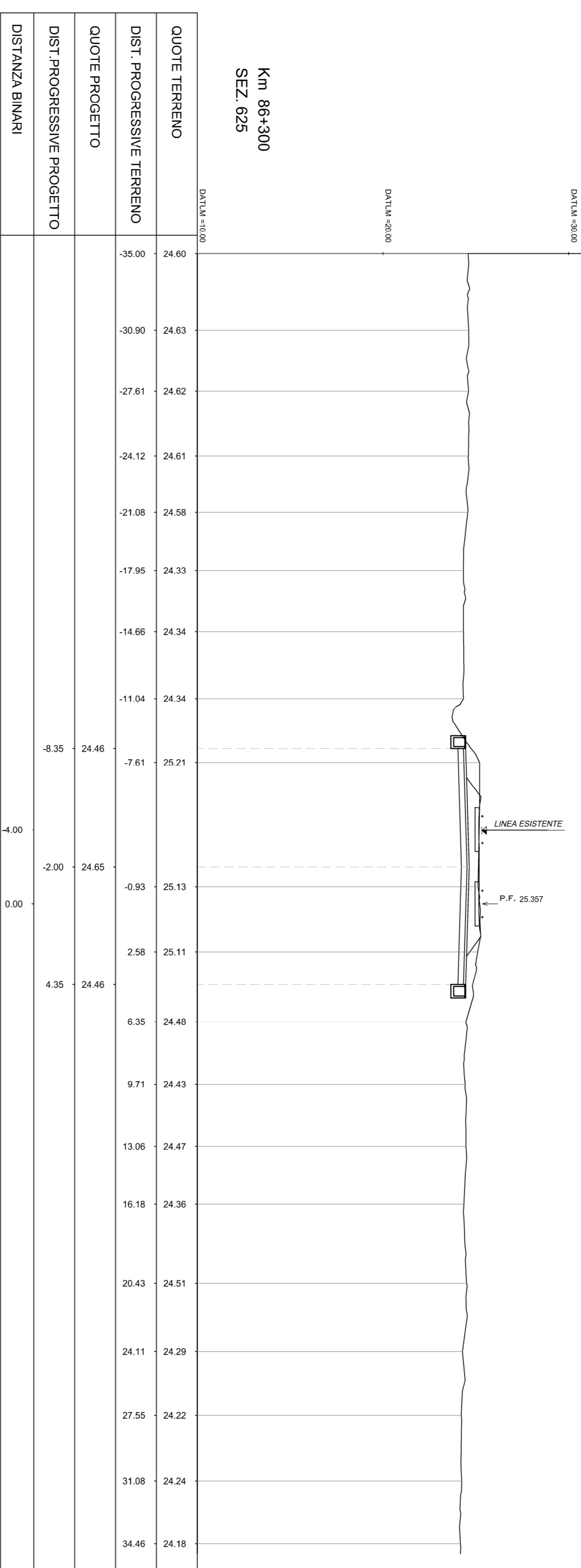
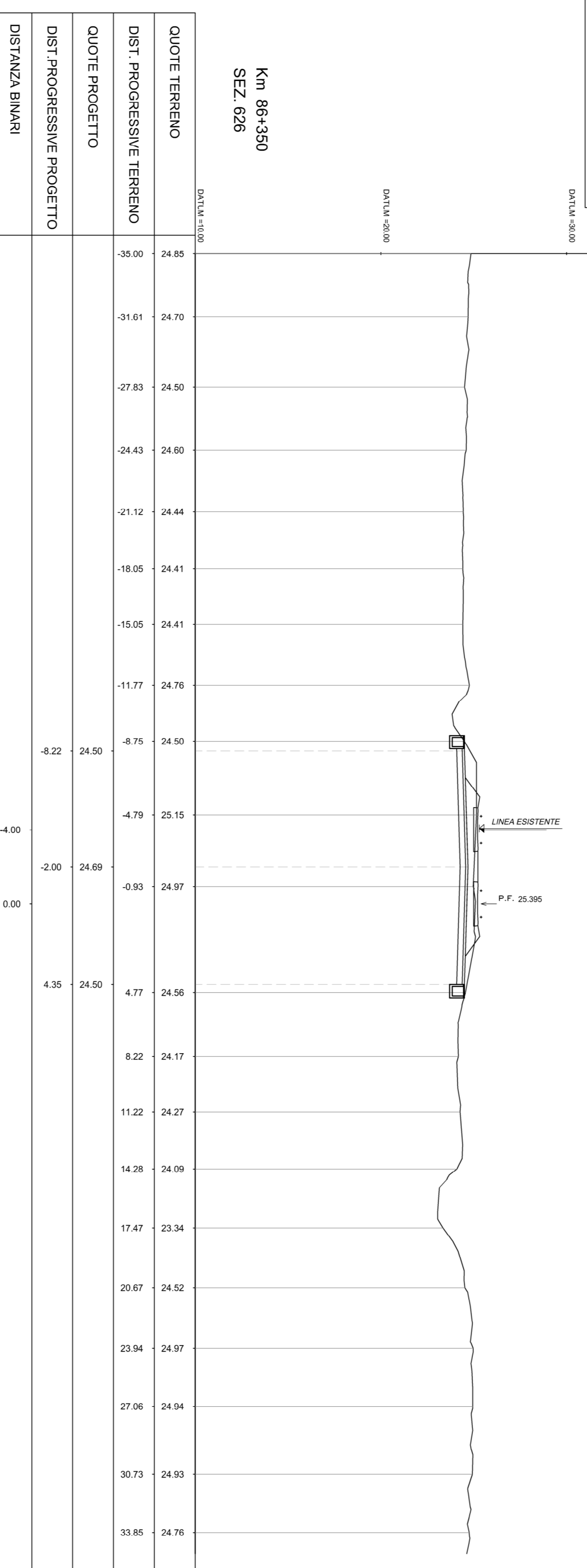


AREA	
Spazio 13,44 m	
Altezza 0,07 m	
Impermeabile 0,07 m	
Spessore 0,20 m	
Spazio 0,20 m	
Spazio 0,20 m	
Spazio base 0,20 m	
Acquedotto 0,20 m	



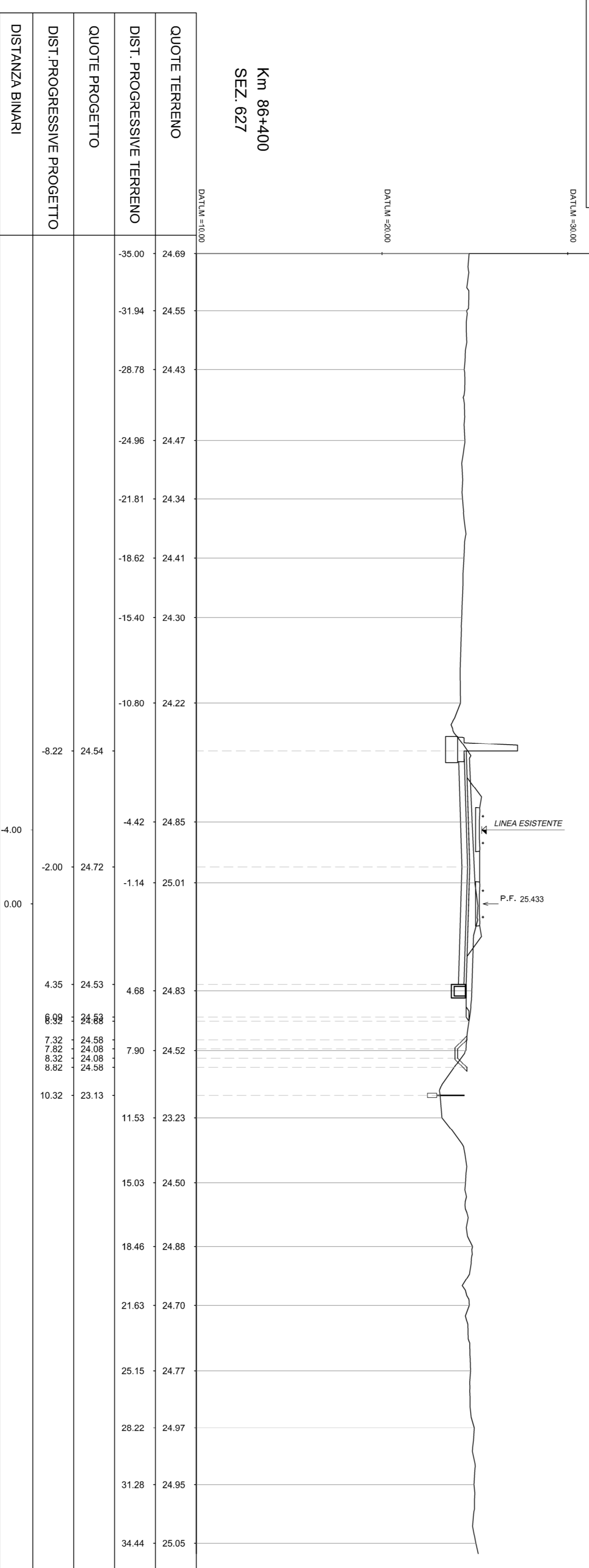
QUOTE TERRENO	24,60
DIST. PROGRESSIVE TERRENO	35,00
QUOTE PROGETTO	30,90
DIST. PROGRESSIVE PROGETTO	27,81
DISTANZA BINARI	24,12
	24,58
	17,85
	14,66
	11,04
	8,35
	2,00
	4,35
	2,58
	6,35
	9,71
	13,06
	16,18
	20,43
	24,11
	27,55
	31,08
	34,46

AREA	
Spazio 13,44 m	
Altezza 0,07 m	
Impermeabile 0,07 m	
Spessore 0,20 m	
Spazio 0,20 m	
Spazio 0,20 m	
Spazio base 0,20 m	
Acquedotto 0,20 m	



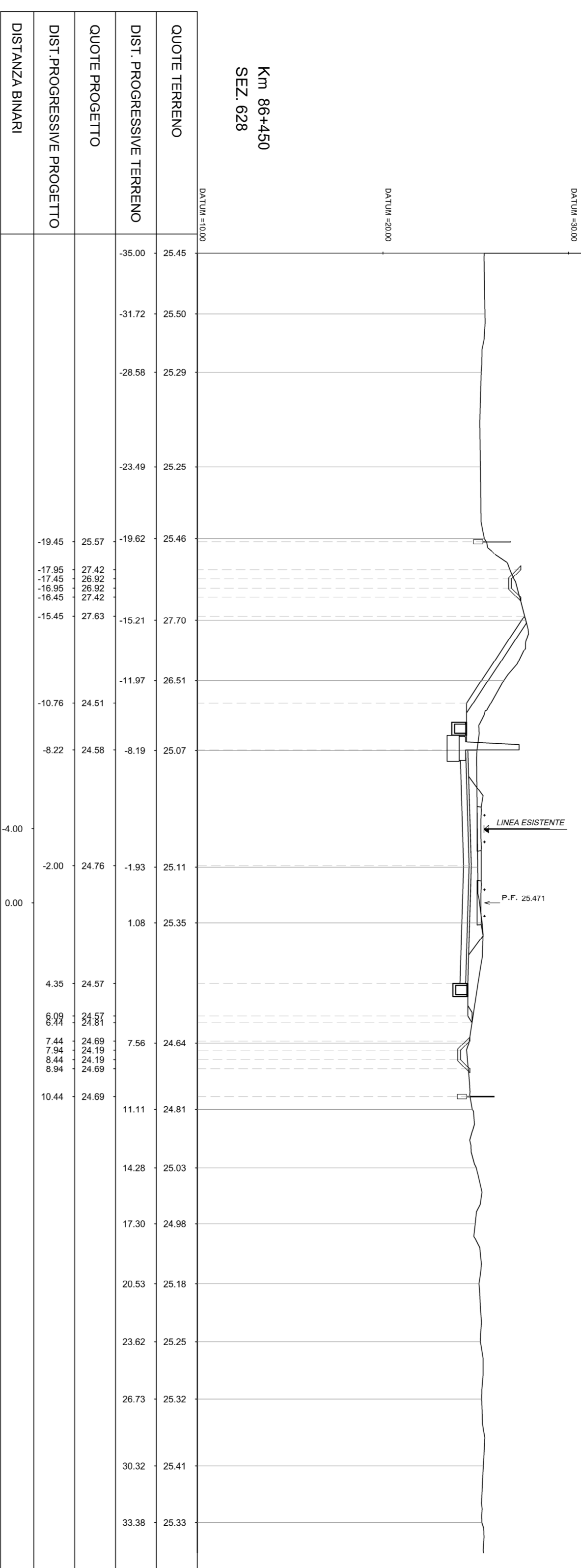
QUOTE TERRENO	24,55
DIST. PROGRESSIVE TERRENO	35,00
QUOTE PROGETTO	31,61
DIST. PROGRESSIVE PROGETTO	27,83
DISTANZA BINARI	24,43
	24,40
	21,12
	18,05
	15,05
	11,77
	8,32
	-0,75
	-4,79
	-2,00
	4,35
	4,17
	8,22
	11,22
	14,28
	17,47
	20,67
	23,94
	27,06
	30,73
	33,95

AREA	
Spazio 13,44 m	
Altezza 0,07 m	
Impermeabile 0,07 m	
Spessore 0,20 m	
Spazio 0,20 m	
Spazio 0,20 m	
Spazio base 0,20 m	
Acquedotto 0,20 m	



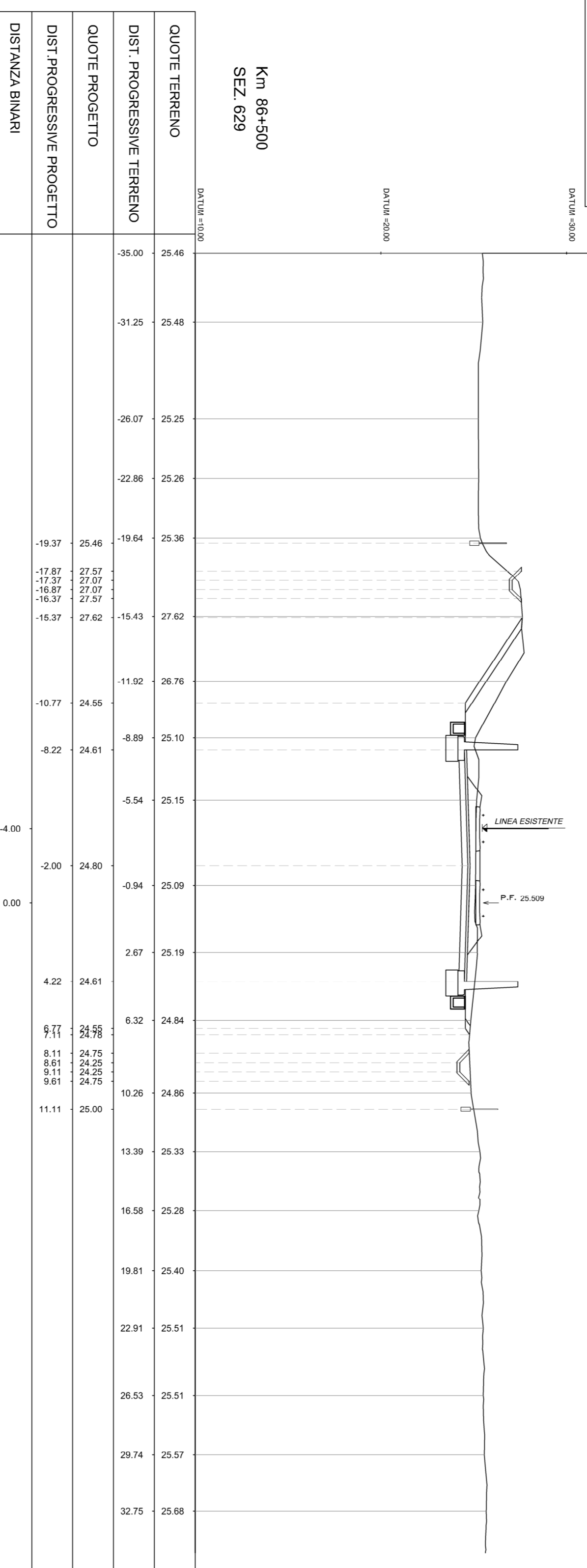
QUOTE TERRENO	24,69
DIST. PROGRESSIVE TERRENO	35,00
QUOTE PROGETTO	31,94
DIST. PROGRESSIVE PROGETTO	28,78
DISTANZA BINARI	24,96
	21,91
	18,62
	15,40
	10,80
	-10,80
	-4,22
	-1,42
	-1,14
	4,35
	4,68
	7,90
	11,53
	15,03
	18,46
	21,63
	25,15
	28,22
	31,28
	34,46

AREA	
Spazio 13,44 m	
Altezza 0,07 m	
Impermeabile 0,07 m	
Spessore 0,20 m	
Spazio 0,20 m	
Spazio 0,20 m	
Spazio base 0,20 m	
Acquedotto 0,20 m	



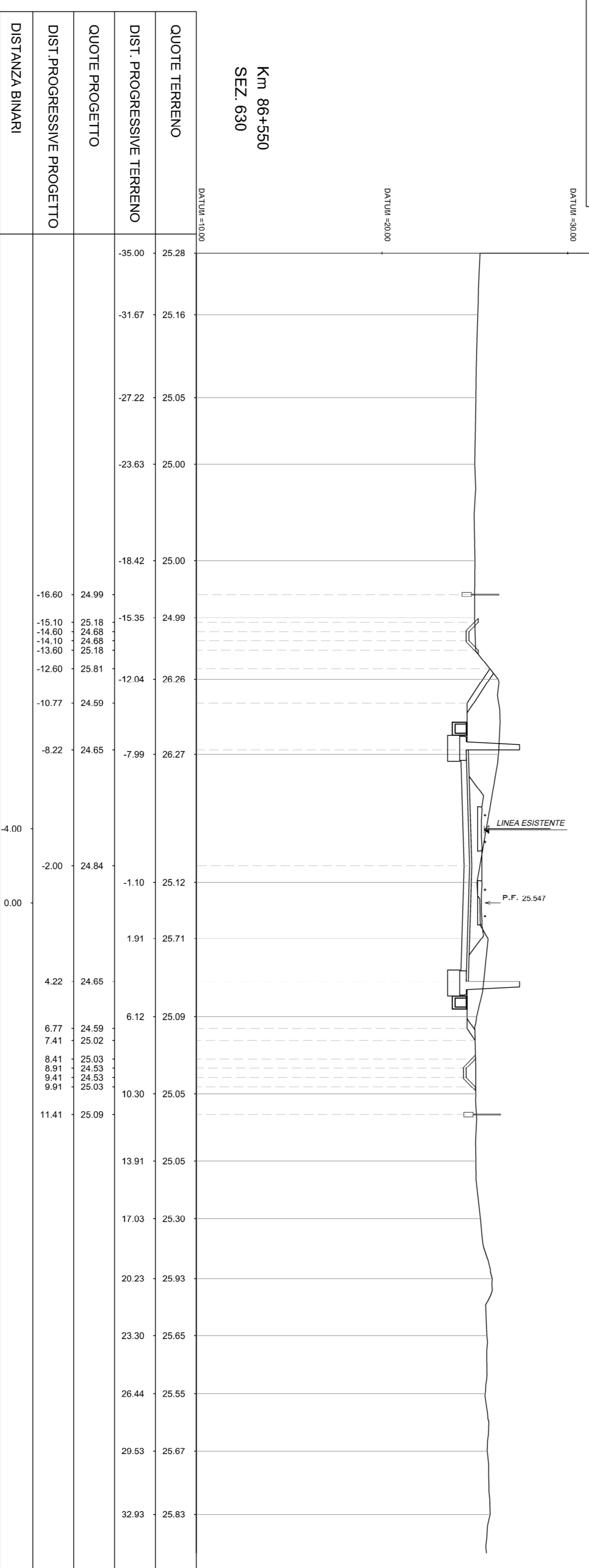
QUOTE TERRENO	24,54
DIST. PROGRESSIVE TERRENO	35,00
QUOTE PROGETTO	31,72
DIST. PROGRESSIVE PROGETTO	28,58
DISTANZA BINARI	23,48
	20,00
	18,42
	15,21
	11,97
	10,78
	-0,22
	-2,00
	4,35
	1,58
	7,56
	11,11
	14,28
	17,30
	20,53
	23,62
	26,73
	30,32
	33,38

AREA	
Spazio 13,44 m	
Altezza 0,07 m	
Impermeabile 0,07 m	
Spessore 0,20 m	
Spazio 0,20 m	
Spazio 0,20 m	
Spazio base 0,20 m	
Acquedotto 0,20 m	



QUOTE TERRENO	24,50
DIST. PROGRESSIVE TERRENO	35,00
QUOTE PROGETTO	31,25
DIST. PROGRESSIVE PROGETTO	28,07
DISTANZA BINARI	22,88
	19,37
	17,81
	15,37
	11,92
	10,77
	-0,22
	-2,00
	4,22
	6,32
	10,26
	13,39
	16,58
	19,81
	22,91
	26,53
	29,74
	32,75

AREA	
Spazio 13,44 m	
Altezza 0,07 m	
Impermeabile 0,07 m	
Spessore 0,20 m	
Spazio 0,20 m	
Spazio 0,20 m	
Spazio base 0,20 m	
Acquedotto 0,20 m	



QUOTE TERRENO	24,58
DIST. PROGRESSIVE TERRENO	35,00
QUOTE PROGETTO	31,67
DIST. PROGRESSIVE PROGETTO	27,22
DISTANZA BINARI	23,63
	20,00
	18,42
	15,36
	12,04
	10,77
	-0,22
	-2,00
	4,22
	6,12
	10,30
	13,91
	17,03
	20,23
	23,20
	26,44
	29,63
	32,83

COMMITTENTE: **U.O. INFRASTRUTTURE NORD**
 PROGETTO DEFINITIVO
RADDOPPIO LINEA CODOGNO - CREMONA - MANTOVA
 TRATTA PIADENA - MANTOVA

PROGETTAZIONE: **ITALFER** (Gruppo Ferrovie dello Stato Italiane)

CUP: J8441700930009

SCALA: **1:200**

COMMESSA LOTO FASE ENTE TIPOLOG. OPERANDICRIANA PROGR. REV.
NM25 03 D 26 W9 CS00000 106 B

Rev.	Descrizione	Redatto	Data	Verificato	Data	Approvato	Data	Autore	Data
A	Verifica finale	[Firma]	14/03/2023	[Firma]	14/03/2023	[Firma]	14/03/2023	[Firma]	14/03/2023
B	Revisione	[Firma]	14/03/2023	[Firma]	14/03/2023	[Firma]	14/03/2023	[Firma]	14/03/2023

IN CARICO: [Firma]