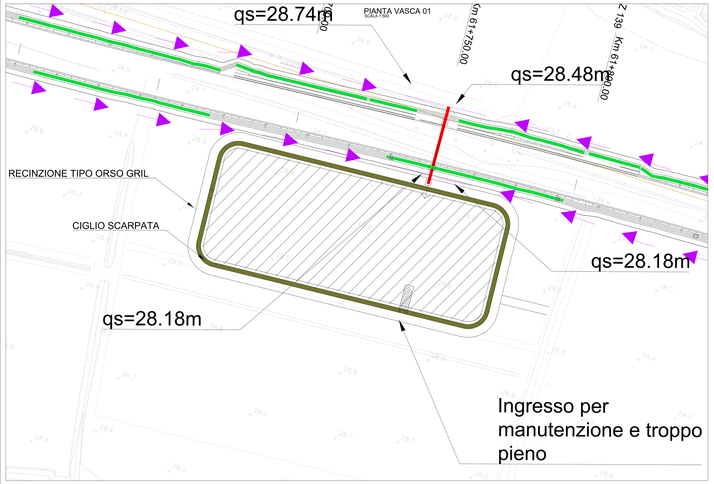


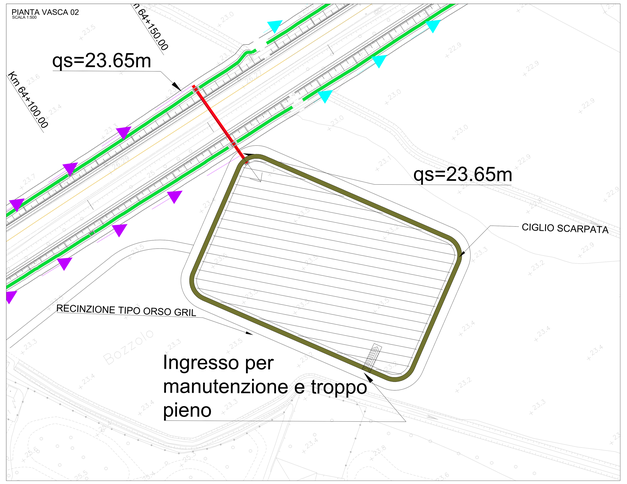


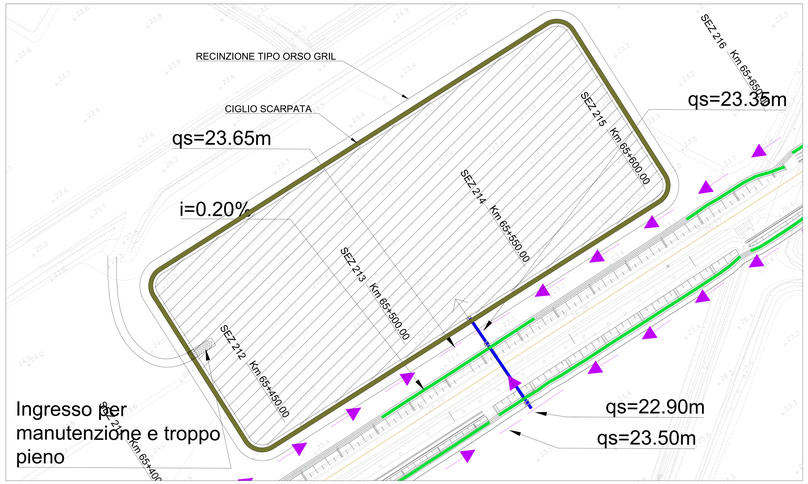


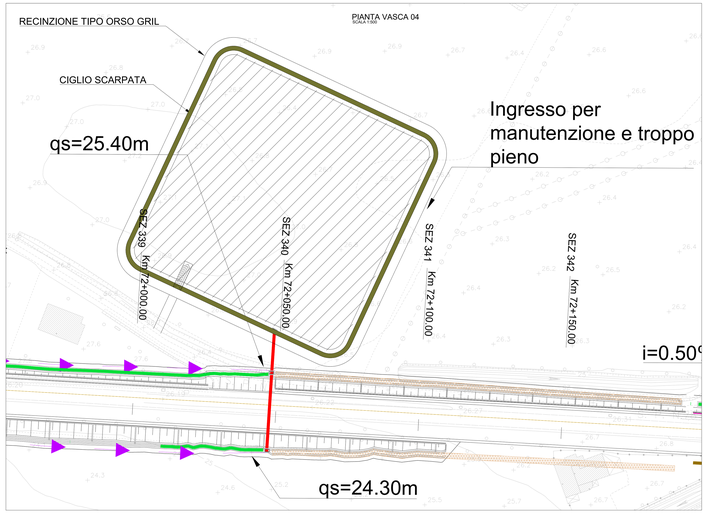

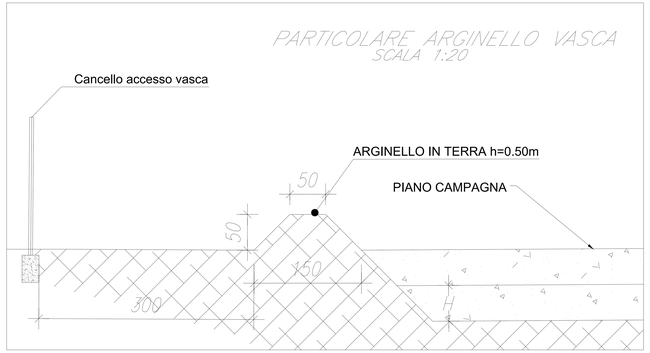


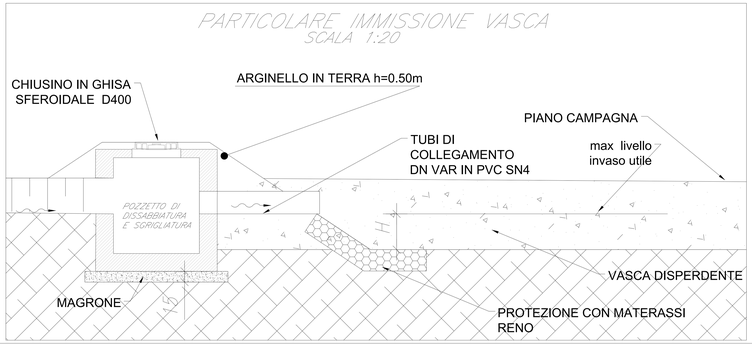


| | u.m. | V01 | V02 | V03 | V04 |
|---|---|---|---|---|---|
| Pk vasca | xxx+xxx | 61+750 | 64+150 | 65+525 | 71+700 |
| Superficie drenata | Ha | 3.32 | 2.52 | 5.44 | 1.56 |
| Coeff. Permeabilita' | m/s | 1.70E-05 | 9.50E-06 | 1.93E-06 | 9.80E-07 |
| Quota falda | m.s.l.m.m. | 26.35 | 21.95 | 21.9 | 22.8 |
| Qquota fondo vasca | m.s.l.m.m. | 27.65 | 22.95 | 22.9 | 24.3 |
| Franco fondo vasca/falda | m | 1.3 | 1 | 1 | 1.5 |
| h utile vasca | m | 0.5 | 0.5 | 0.5 | 1 |
| h scavo vasca | m | 1 | 0.5 | 1 | 1.5 |
| Area fondo vasca | $m^2$ | 4000 | 4000 | 12100 | 6400 |
| Area ingombro vasca (fino recinzione) | $m^2$ | 5566 | 5456 | 14566 | 8360 |
| V utile | $m^3$ | 2053 | 2053 | 6148 | 6674 |
| V max invasato (Tr100) | $m^3$ | 1547.95 | 1608.56 | 5455.21 | 1691.55 |
| Durata Critica | ore | 22h | 18h | 48h | 22h |
| Coeff. Sicurezza (Tr100) | - | 1.33 | 1.28 | 1.13 | 3.95 |
| Verifica svuotamento 72h (Tr50) | SI/NO | SI | SI | SI | SI |
| Verifica volume a 48h (Tr50) | SI/NO | SI | SI | SI | SI |
| Altezza max (Tr 100 anni) | m | 0.38 | 0.4 | 0.45 | 0.26 |

COMMITTENTE:

RFI RETE FERROVIARIA ITALIANA
GRUPPO FERROVIE DELLO STATO ITALIANE

PROGETTAZIONE:

ITALFERR
GRUPPO FERROVIE DELLO STATO ITALIANE

CUP: J84H17000930009

U.O. INFRASTRUTTURE NORD

PROGETTO DEFINITIVO

RADDOPPIO LINEA CODOGNO - CREMONA - MANTOVA
TRATTA PIADENA - MANTOVA

IDROLOGIA E IDRAULICA GENERALE
Tipologico opere di smaltimento acque Piattaforma Ferroviaria 4/4

SCALA: varie

| COMMESSA | LOTTO | FASE | ENTE | TIPO DOC. | OPERA/DISCIPLINA | PROGR. | REV. |
|---|---|---|---|---|---|---|---|
| NM25 | 03 | D | 26 | BZ | ID0000 | 004 | A |

| Rev. | Descrizione | Redatto | Data | Verificato | Data | Approvato | Data | Autorizzato Data |
|---|---|---|---|---|---|---|---|---|
| A | Emissione Esecutiva | R. Ingegneri | Aprile 2020 | R. Tedesco | Aprile 2020 | R. Tecchiati | Aprile 2020 | |

File: NM2503D26BZID0000004A

n. Elab.: