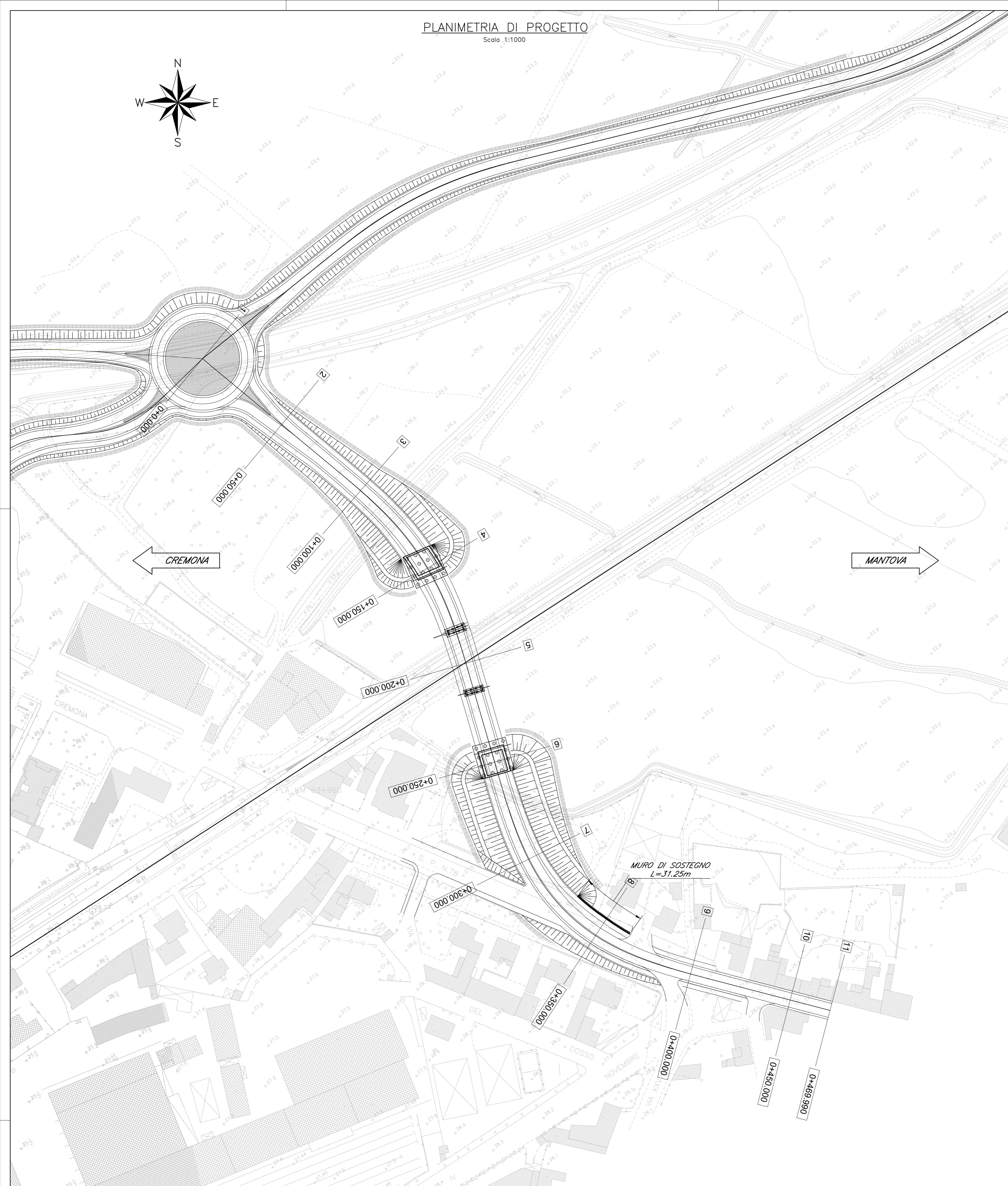

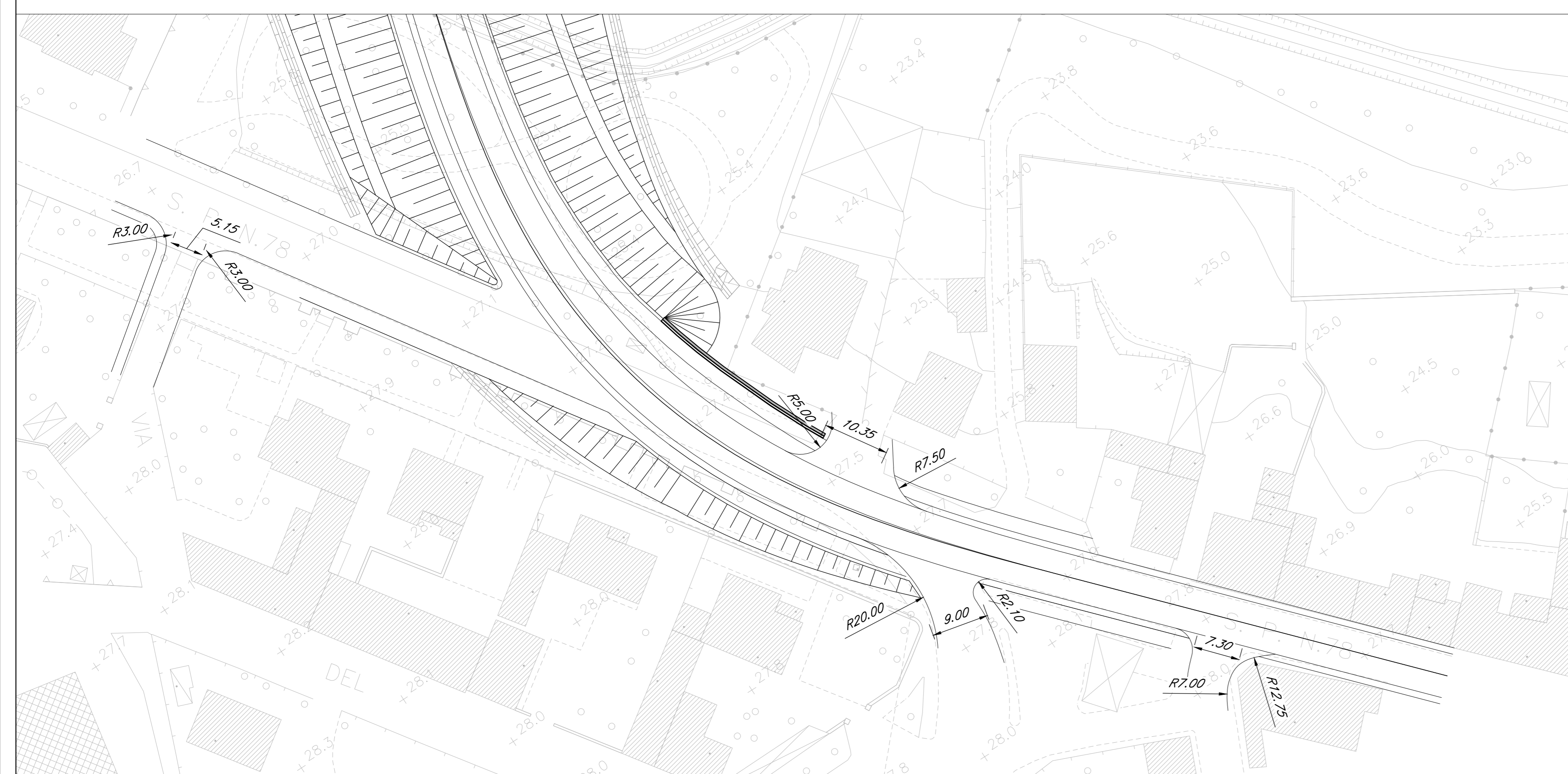


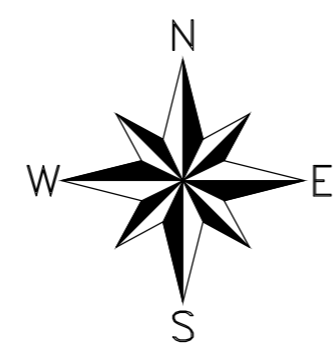
PLANIMETRIA DI PROGETTO  
Scale 1:1000



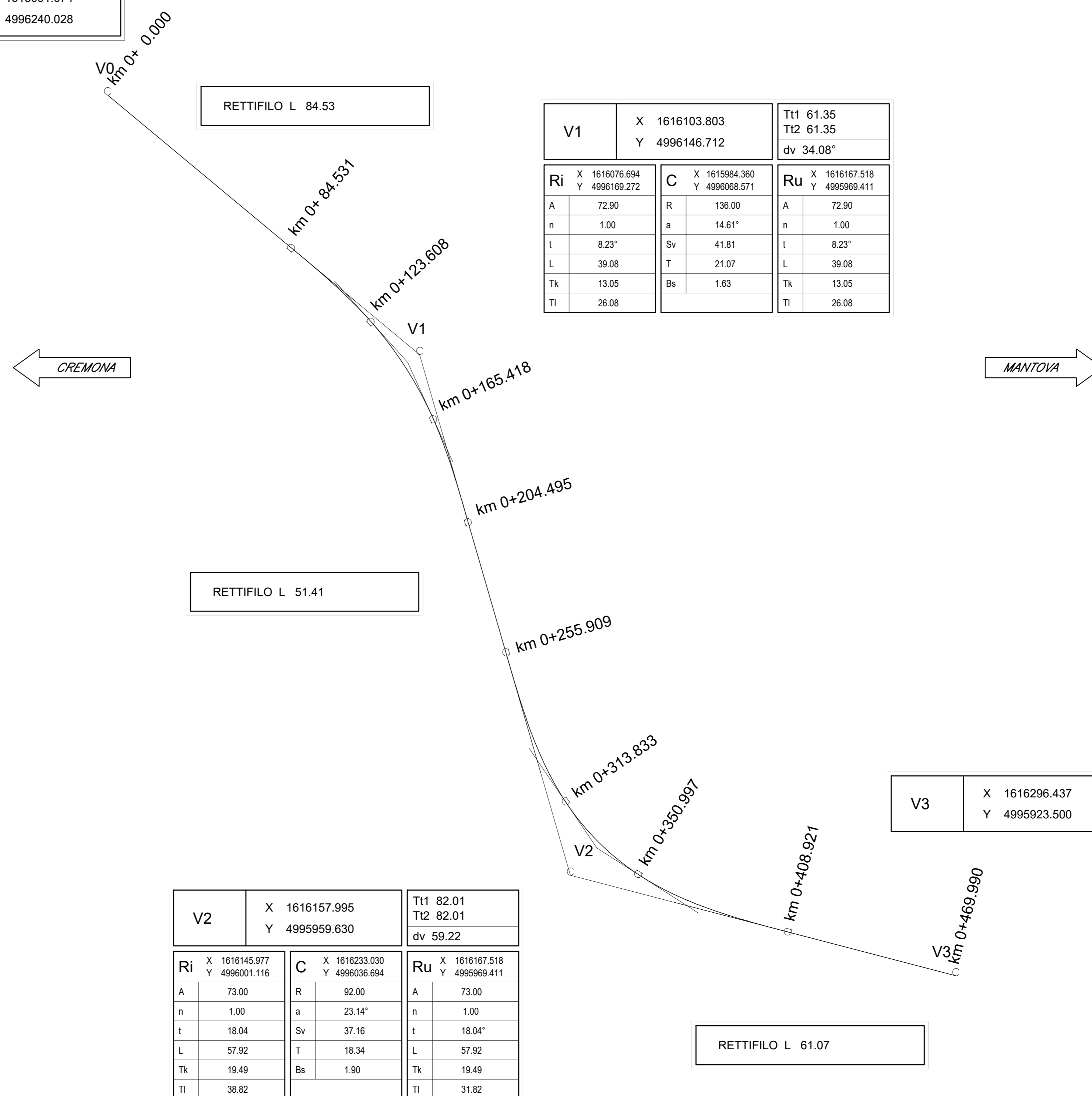
DETTAGLIO INTERSEZIONI (LATO SUD)  
Scale 1:500



PLANIMETRIA DI TRACCIAMENTO  
Scale 1:1000



V0	X 1615991.674 Y 4996240.028
----	--------------------------------

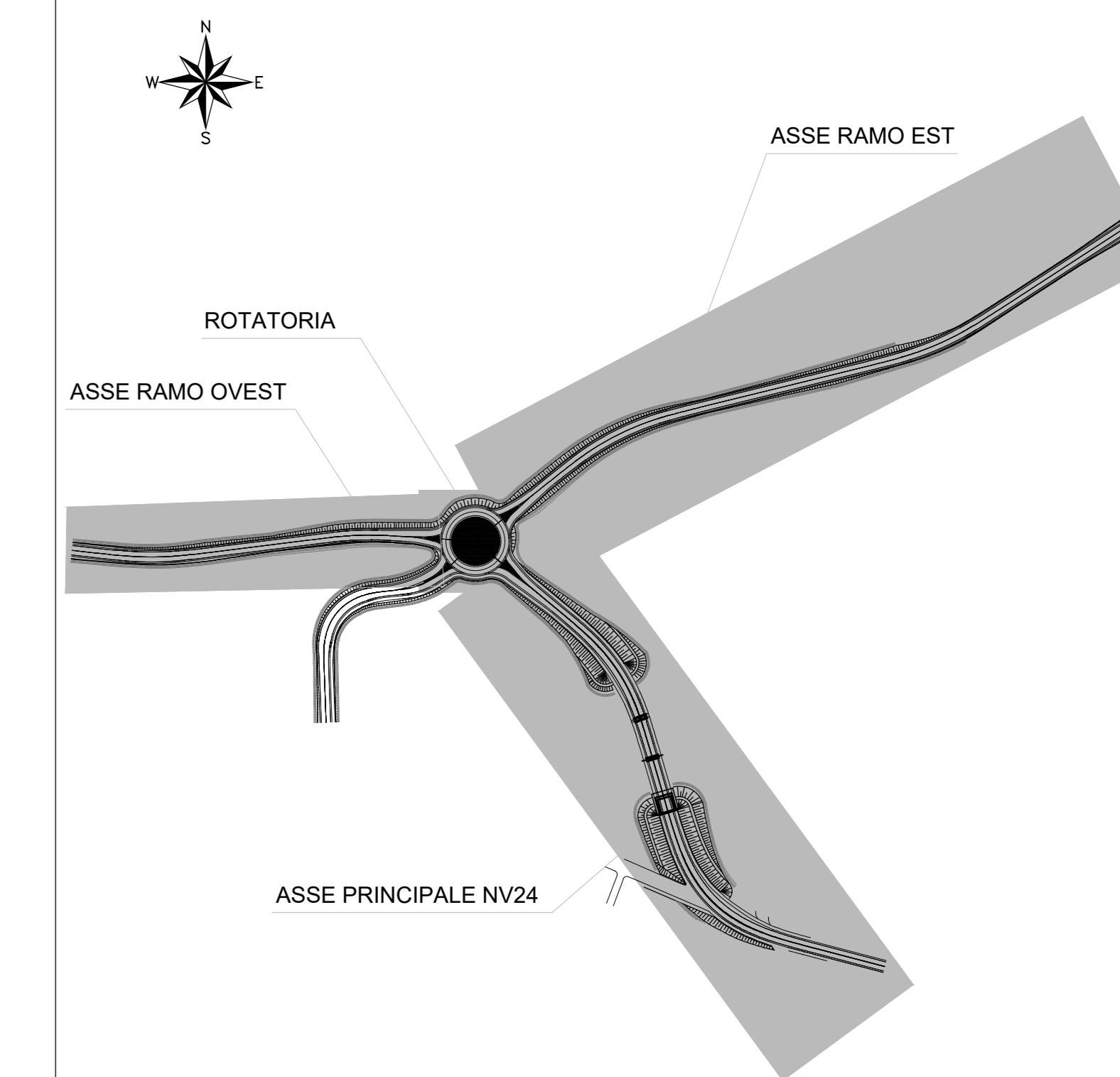


V2	X 1616157.995 Y 4995959.630	Tt1 82.01 Tt2 82.01 dv 59.22			
Ri	X 1616145.977 Y 4996001.116	C	X 1616233.000 Y 4996039.694	Ru	X 1616167.518 Y 4995969.411
A	73.00	R	92.00	A	73.00
n	1.00	a	23.14°	n	1.00
t	18.04	Sv	37.16	t	18.04°
L	57.92	T	18.34	L	57.92
Tk	19.49	Bs	1.90	Tk	19.49
Tl	38.82			Tl	31.82

V1	X 1616103.803 Y 4996146.712	Tt1 61.35 Tt2 61.35 dv 34.08°			
Ri	X 1616076.694 Y 4996169.272	C	X 1615984.360 Y 4996068.571	Ru	X 1616167.518 Y 4995969.411
A	72.90	R	136.00	A	72.90
n	1.00	a	14.61°	n	1.00
t	8.23°	Sv	41.81	t	8.23°
L	39.08	T	21.07	L	39.08
Tk	13.05	Bs	1.63	Tk	13.05
Tl	26.08			Tl	26.08

V3	X 1616296.437 Y 4995923.500
----	--------------------------------

KEY PLAN



COMMITTENTE: **RFI** RETE FERROVIARIA ITALIANA GRUPPO FERROVIE DELLO STATO ITALIANE

PROGETTAZIONE: **ITALFER** GRUPPO FERROVIE DELLO STATO ITALIANE

CUP: J84H17000930009

U.O. INFRASTRUTTURE NORD

PROGETTO DEFINITIVO

**RADDOPPIO LINEA CODOGNO - CREMONA - MANTOVA**  
**TRATTA PIADENA - MANTOVA**

NUOVE VIABILITA' - NV24 (soppressione P.L. Via Cremona)  
Planimetria di progetto e tracciamento viabilità NV24

SCALA: 1:1000

COMMESSA	LOTTO	FASE	ENTE	TIPO DOC.	OPERA/DISCIPLINA	PROGR.	REV.
NM25	03	D	26	P7	NV2400	001	A

Rev.	Descrizione	Redatto	Data	Verificato	Data	Approvato	Data	Autorizzato Data
A	Emissione Esecutio	[Signature]	Aprile 2020	[Signature]	Aprile 2020	[Signature]	Aprile 2020	[Signature]

File: NM2503D2P7NV240001A n. Etab.: \_\_\_\_\_