











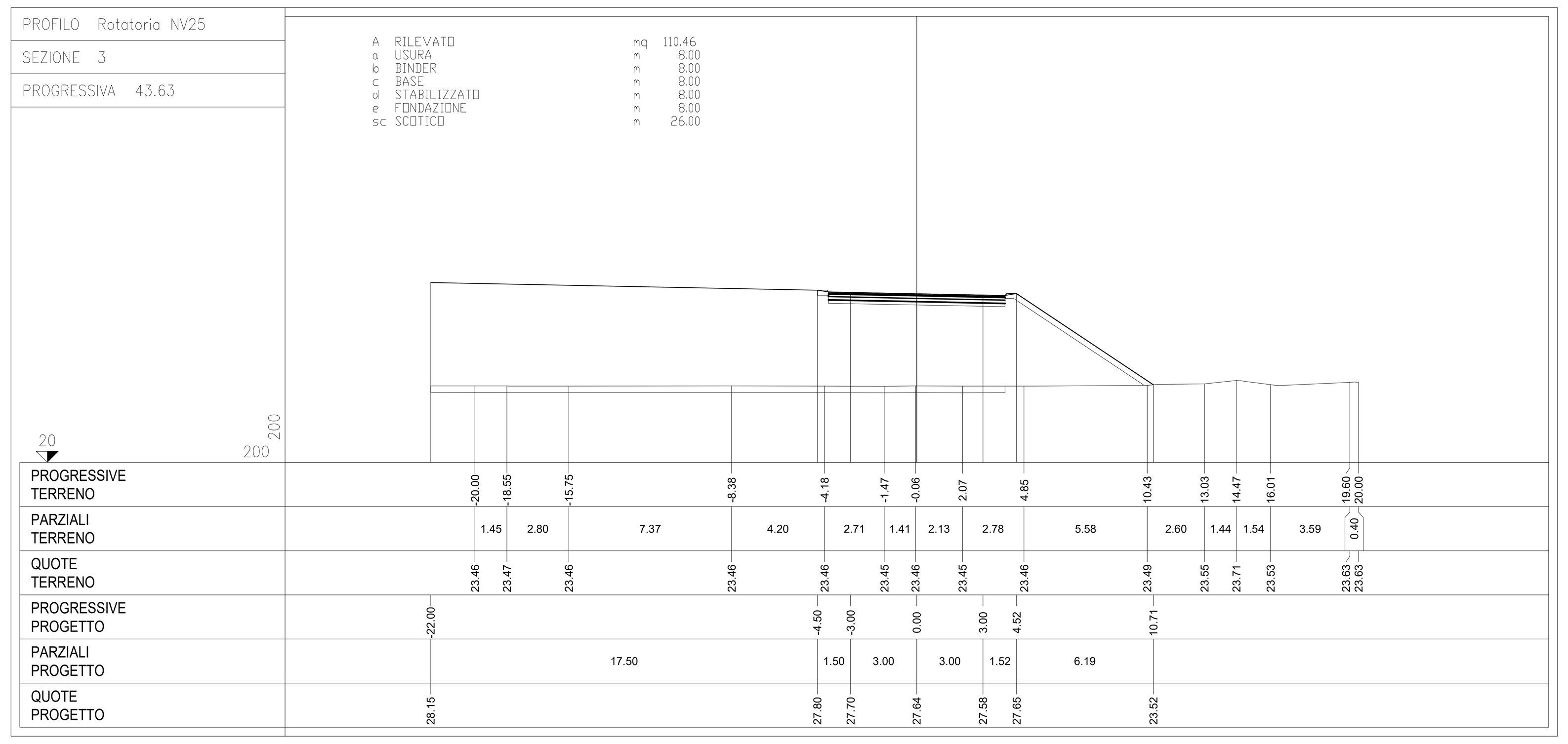

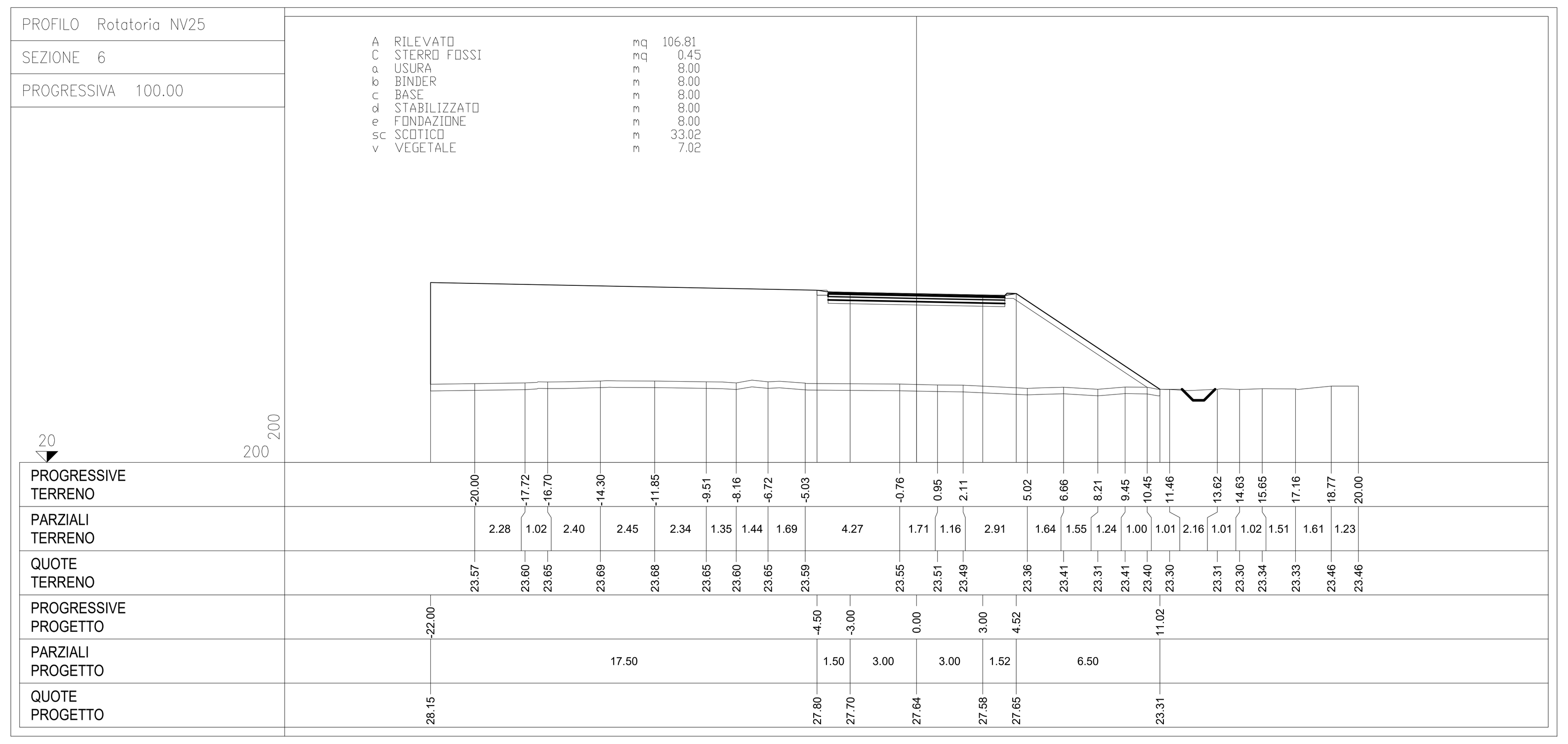

NOTA:

Per le caratteristiche dei fossi si rimanda alla sezione tipologica. Quote e dimensioni dei fossi sono indicativi e verranno studiati nelle fasi successive. La pendenza di scorrimento del fosso dovrà avere una pendenza nulla in quanto il fosso dovrà di tipo disperdente.

KEY PLAN

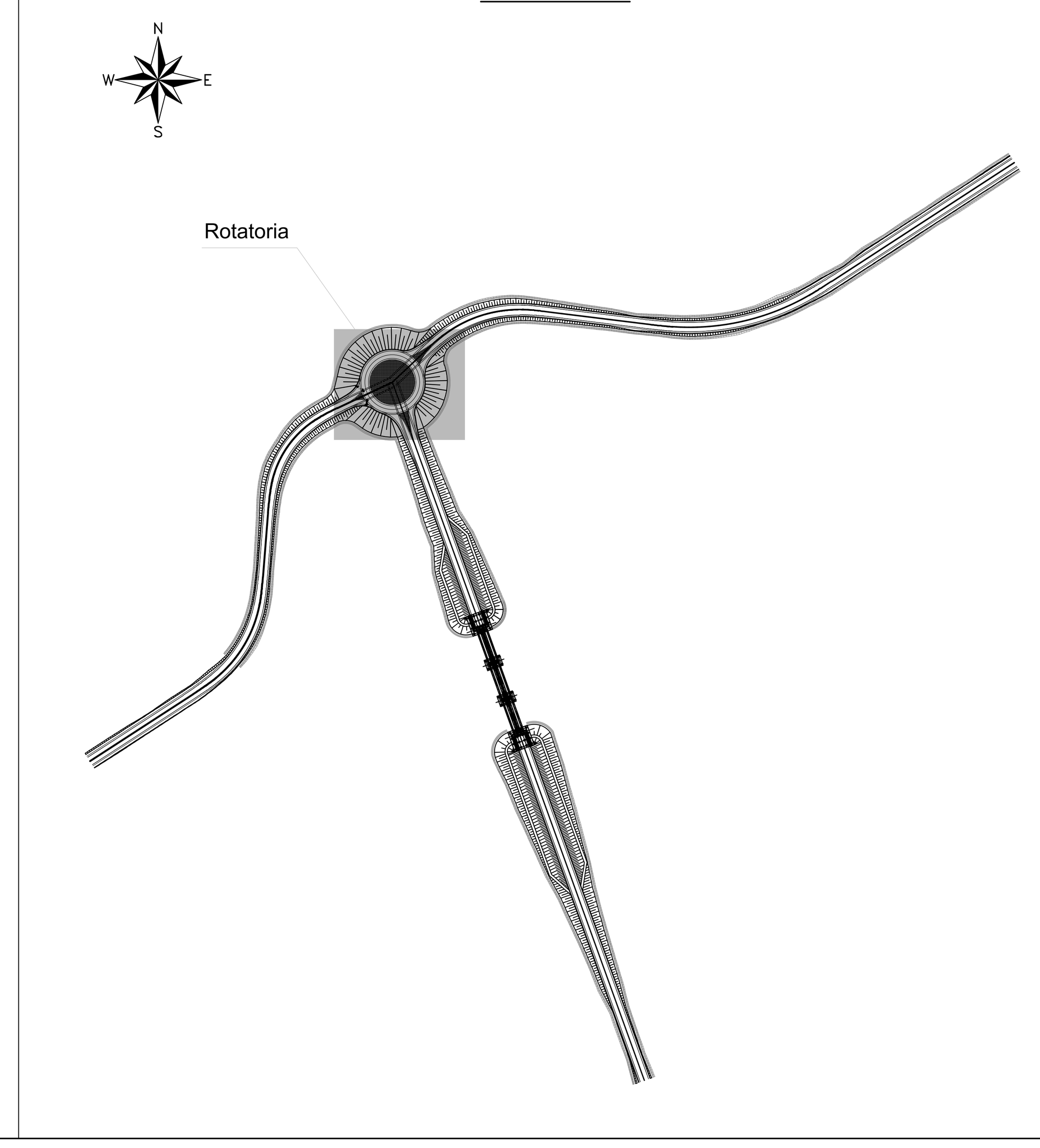

COMMITTENTE: RFI RETE FERROVIARIA ITALIANA — GRUPPO FERROVIE DELLO STATO ITALIANE

PROGETTAZIONE: ITALFERR — GRUPPO FERROVIE DELLO STATO ITALIANE

CUP: J84H17000930009

U.O. INFRASTRUTTURE NORD

PROGETTO DEFINITIVO

RADDOPPIO LINEA CODOGNO - CREMONA - MANTOVA
TRATTA PIADENA - MANTOVA

NUOVE VIABILITA' –NV25 (soppressione P.L. SP64)
Sezioni trasversali stradali Rotatoria

SCALA: 1:200

COMMESSA	LOTTO	FASE	ENTE	TIPO DOC.	OPERA/DISCIPLINA	PROGR.	REV.
NM25	03	D	26	W9	NV2500	006	A

Rev.	Descrizione	Redatto	Data	Verificato	Data	Approvato	Data	Autorizzato Data
A	Emissione Esecutiva	G. Coppa	Aprile 2020	A. Parrinello	Aprile 2020	M. Berlingieri	Aprile 2020	

File: NM2503D26W9NV2500006A.dwg | n. Elab.: