NOTA:

Per le caratteristiche dei fossi si rimanda alla sezione tipologica. Quote e dimensioni dei fossi sono indicativi e verranno studiati nelle fasi successive. La pendenza di scorrimento del fosso dovrà avere una pendenza nulla in quanto il fosso dovrà di tipo disperdente.

PROFILO NV27
SEZIONE 9
PROGRESSIVA 400.00

A	RILEVATO	m2	200.08
C	STERRO FOSSI	m2	9.69
o	LGURA	m	9.53
b	BINDER	m	9.53
c	BASE	m	9.53
d	STABILIZZATO	m	9.53
e	FONDAZIONE	m	9.53
sc	SCOTICO	m	41.25
v	VEGETALE	m	31.72

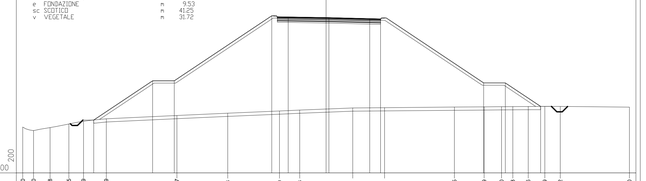

PROGRESSIVE TERRENO	28.00	27.95	25.48	23.75	22.39	20.29	13.77	-0.88	-4.30	-5.43	2.46	5.40	11.85	14.59	16.20	17.23	18.66	20.19	21.62	28.00
PARZIALI TERRENO	1.00	1.52	1.73	1.36	2.10	6.52	4.69	4.78	1.87	4.89	2.94	6.45	2.74	1.61	1.03	1.43	1.53	1.43	6.38	
QUOTE TERRENO	26.24	25.66	24.19	22.52	20.77	17.00	27.30	27.52	27.72	27.61	28.00	28.02	28.08	28.10	28.12	28.13	28.14	28.14	28.14	28.07
PROGRESSIVE PROGETTO					21.45	18.02	14.02		5.02	3.50	0.26	4.01	5.03	14.55	16.55	19.80				
PARZIALI PROGETTO					5.43	2.00	9.00		1.52	3.76	3.77	1.00	9.52	2.00	3.25					
QUOTE PROGETTO					26.88	30.51	30.51		36.51	36.41	36.34	36.25	36.25	30.31	30.31		28.14			

PROFILO NV27
SEZIONE 13
PROGRESSIVA 600.00

A	RILEVATO	m2	0.38
B	STERRO	m2	0.54
C	STERRO FOSSI	m2	1.36
o	LGURA	m	9.48
b	BINDER	m	9.48
c	BASE	m	9.48
d	STABILIZZATO	m	9.48
e	FONDAZIONE	m	9.48
v	VEGETALE	m	2.20

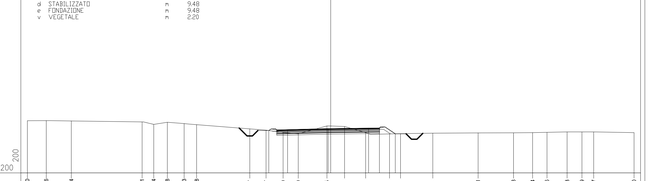

PROGRESSIVE TERRENO	28.00	26.26	23.94				-17.41	-18.34	-15.68	-13.53	-12.38		-7.47		-5.07	-4.40	-3.00		-0.35	1.28	3.23	5.43	6.44	9.42	13.61	16.88	18.64	19.96	21.83	23.19	24.27	28.00
PARZIALI TERRENO	1.74	2.32		6.53			1.07	1.26	1.55	1.15		4.91	1.50	1.57	1.40	2.65	1.63	1.95	2.20	1.01	2.98		4.19		3.27		1.76	1.32	1.87	1.36	1.08	3.73	
QUOTE TERRENO	26.82	26.63	26.80				28.71	28.49	28.67	28.56	28.46		28.07	27.95	27.74	27.62	28.34	28.29	27.72	27.60	27.62		27.67		27.70		27.72	27.75	27.79	27.79	27.79	27.72
PROGRESSIVE PROGETTO													-5.72		-3.98		-0.24		3.00	4.00	5.96											
PARZIALI PROGETTO													1.74		3.74		3.74		1.00	1.46												
QUOTE PROGETTO													27.81		28.00		28.09		28.14	28.16	27.81											

PROFILO NV27
SEZIONE 10
PROGRESSIVA 450.00

A	RILEVATO	m2	87.32
C	STERRO FOSSI	m2	0.87
o	LGURA	m	9.00
b	BINDER	m	9.00
c	BASE	m	9.00
d	STABILIZZATO	m	9.00
e	FONDAZIONE	m	9.00
sc	SCOTICO	m	26.64
v	VEGETALE	m	17.64

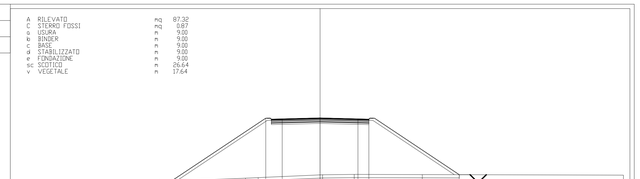

PROGRESSIVE TERRENO	28.00	26.24	23.72		18.88	15.33		10.98	-6.88	-5.72		0.23	3.15		9.43																28.00
PARZIALI TERRENO		2.76	1.52	4.74		3.65	4.35	4.10	1.16		5.95		2.92		6.28				18.57												
QUOTE TERRENO	25.99	26.30	26.32		27.00	27.18		27.36	27.54	27.59		27.66	27.89		27.87																27.82
PROGRESSIVE PROGETTO							-13.79		-5.02	-3.50	0.00	3.50	4.65																		
PARZIALI PROGETTO								8.77		1.52	3.50	3.50	1.00		8.35																
QUOTE PROGETTO							27.23		33.58	33.02	33.11	33.02	33.00				27.86														

PROFILO NV27
SEZIONE 14
PROGRESSIVA 609.93

A	RILEVATO	m2	0.82
B	STERRO	m2	10.35
C	STERRO FOSSI	m2	1.23
o	LGURA	m	9.09
b	BINDER	m	9.09
c	BASE	m	9.09
d	STABILIZZATO	m	9.09
e	FONDAZIONE	m	9.09
v	VEGETALE	m	1.69

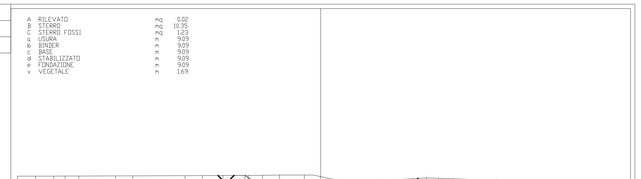

PROGRESSIVE TERRENO	28.00	26.32	24.64	23.60	22.32		18.93	17.35		12.53	10.92	-9.02	-6.69	-5.36	-3.82		-1.52		1.26	2.79	4.60	6.44	8.68	9.76	10.88	14.24		18.29		19.30	20.49	21.78		25.88	28.00
PARZIALI TERRENO		1.68	1.68	1.04	1.28	3.39	1.58		4.82		1.61	1.90	2.33	1.33	1.54	2.30		2.78	1.53	1.81	1.84	2.04	1.28	1.10	1.38		4.05		3.01	1.19	1.29		4.10		2.12	
QUOTE TERRENO	26.72	26.73	26.73	26.73	26.74		26.75	26.75		26.77	26.78	26.79	26.80	26.80	26.82		26.83		26.41	26.00	26.17	26.35	26.49	26.56	26.53	26.48		26.29		27.69	27.73	27.76		27.77	27.77	27.77
PROGRESSIVE PROGETTO													-7.05	-5.68	-4.68	-3.39		-0.54		3.50	4.65	5.76	5.95													
PARZIALI PROGETTO													1.15	1.26	1.00		3.55		3.54	1.00	1.26	0.54														
QUOTE PROGETTO													26.80	26.36	26.09		26.11		26.20	26.11	26.09	26.35														

PROFILO NV27
SEZIONE 11
PROGRESSIVA 500.00

A	RILEVATO	m2	31.44
C	STERRO FOSSI	m2	0.96
o	LGURA	m	9.31
b	BINDER	m	9.31
c	BASE	m	9.31
d	STABILIZZATO	m	9.31
e	FONDAZIONE	m	9.31
sc	SCOTICO	m	18.58
v	VEGETALE	m	9.27

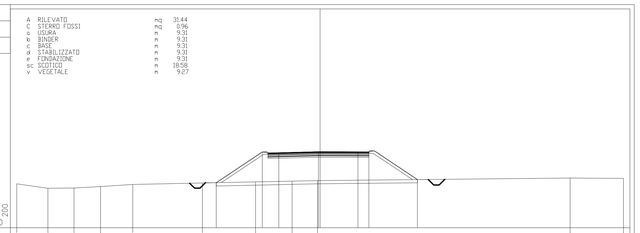

PROGRESSIVE TERRENO	28.00		25.12	22.72	20.27	17.30		10.86		5.95		2.58	0.23													23.08					28.00
PARZIALI TERRENO		2.88	2.40	2.45	2.97		6.44		4.91		3.37		2.35					23.31										4.92			
QUOTE TERRENO	27.05		26.64	26.67	26.80	27.00		27.13		27.23		27.30	27.35													27.59					27.56
PROGRESSIVE PROGETTO									-6.69		-5.33	-3.81		-0.16		3.50	4.50		6.98												
PARZIALI PROGETTO										4.26		1.52	3.65		3.66		1.00	4.49													
QUOTE PROGETTO									27.16		29.99	29.93		30.03		30.01	30.01		27.45												

PROFILO NV27
SEZIONE 12
PROGRESSIVA 550.00

A	RILEVATO	m2	5.04
C	STERRO FOSSI	m2	0.91
o	LGURA	m	9.86
b	BINDER	m	9.86
c	BASE	m	9.86
d	STABILIZZATO	m	9.86
e	FONDAZIONE	m	9.86
sc	SCOTICO	m	13.94
v	VEGETALE	m	4.08

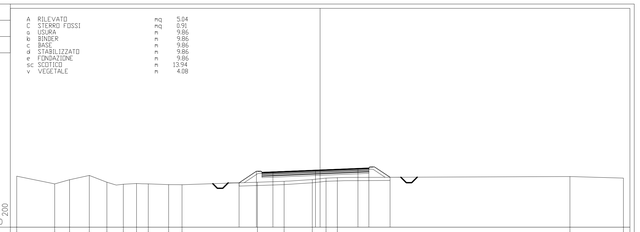

PROGRESSIVE TERRENO	28.00		24.50	23.13	21.30	19.68	18.16	16.66	15.96	13.96	12.75			-5.79		-3.32		-0.72	0.55	1.89										23.07			28.00
PARZIALI TERRENO		3.50	1.37	1.83	1.62	1.52	1.21	1.09	1.88	1.23		6.96			2.47		2.60		1.27	1.04				21.48								4.93		
QUOTE TERRENO	27.71		27.50	27.38	27.78	27.15	26.96	27.03	27.00	26.93	26.92																			27.07			27.03
PROGRESSIVE PROGETTO														-7.48		-5.87		-4.36		-0.43		3.50	4.50	6.46									
PARZIALI PROGETTO														1.61	1.51		3.93			3.93		1.00	1.96										
QUOTE PROGETTO														27.00	28.15		28.12			28.28		28.44	28.48	27.61									

COMMITTENTE:

RFI RETE FERROVIARIA ITALIANA
GRUPPO FERROVIE DELLO STATO ITALIANE

PROGETTAZIONE:

ITALFERR
GRUPPO FERROVIE DELLO STATO ITALIANE

CUP: J84H17000930009

U.O. INFRASTRUTTURE NORD

PROGETTO DEFINITIVO

RADDOPPIO LINEA CODOGNO - CREMONA - MANTOVA
TRATTA PIADENA - MANTOVA

NUOVE VIABILITA' –NV27 (soppressione P.L. SP 68)
Sezioni trasversali stradali NV27 Tav. 2/2

SCALA: 1:200

COMMESSA	LOTTO	FASE	ENTE	TIPO DOC.	OPERA/DISCIPLINA	PROGR.	REV.
NM25	03	D	26	W9	NV2700	002	A

Rev.	Descrizione	Redatto	Data	Verificato	Data	Approvato	Data	Autorizzato Data
A	Emissione Esecutiva	G. Cupiai	Aprile 2020	A.Parisi(ITALFERR)	Aprile 2020	M. Bertogliati	Aprile 2020	

File: NM2503D26W9NV2700002A

n. Elab.: