PROFILO Rotatoria
SEZIONE 1
PROGRESSIVA 0.00

A	RILEVATO	mq 6.77
B	STERRO	mq 4.43
o	USURA	n 8.00
b	BINDER	n 8.00
c	BASE	n 8.00
d	STABILIZZATO	n 8.00
e	FONDAZIONE	n 8.00
v	VEGETALE	n 0.57

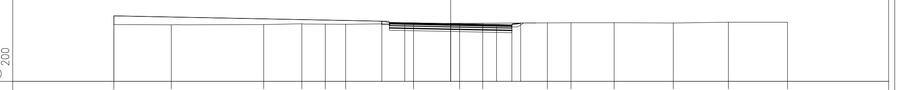

PROGRESSIVE TERRENO	22.00	18.24	12.21	9.72	6.19	4.66	2.43	0.09	2.09	5.32	7.86	10.67	14.53	18.13	22.00								
PARZIALI TERRENO	3.76	6.03	2.49	1.53	1.33	4.43	3.02	1.50	4.23	1.54	2.81	3.86	3.60	3.87									
QUOTE TERRENO	26.71	26.69	26.71	26.76	26.74	26.73	26.78	26.80	26.80	26.82	26.83	26.83	26.81	26.87	26.86								
PROGRESSIVE PROGETTO	22.00						-4.50	-3.00	0.00	3.00	4.00	4.67											
PARZIALI PROGETTO		17.50					1.50	3.00	3.00	1.00	0.67												
QUOTE PROGETTO	27.28						26.83	26.83	26.77	26.71	26.69	26.81											

PROFILO Rotatoria
SEZIONE 2
PROGRESSIVA 19.22

A	RILEVATO	mq 10.07
B	STERRO	mq 0.44
C	STERRO FOSSI	mq 1.07
o	USURA	n 8.00
b	BINDER	n 8.00
c	BASE	n 8.00
d	STABILIZZATO	n 8.00
e	FONDAZIONE	n 8.00
v	VEGETALE	n 1.29

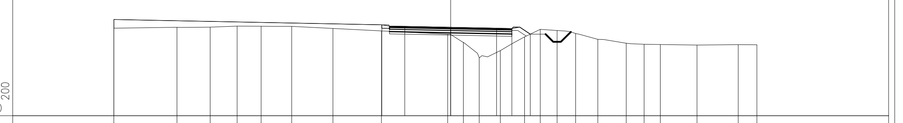

PROGRESSIVE TERRENO	22.00	17.87	15.70	13.94	10.39	7.69	4.42	0.19	0.83	1.87	3.25	4.83	5.65	6.45	8.16	9.61	11.47	12.63	13.69	16.08	18.78	20.00	
PARZIALI TERRENO	4.13	2.17	1.76	1.56	2.00	2.69	3.17	4.33	1.02	1.04	1.38	1.58	1.02	1.10	1.21	1.45	1.66	1.16	1.06	2.39	2.70	1.22	
QUOTE TERRENO	26.71	26.77	26.78	26.85	26.84	26.83	26.70	26.53	26.32	25.79	24.79	25.25	26.14	26.63	26.45	26.46	26.36	25.99	25.73	25.66	25.64	25.61	25.63	25.63
PROGRESSIVE PROGETTO	22.00						-4.50	-3.00	0.00	3.00	4.00	5.20											
PARZIALI PROGETTO		17.50					1.50	3.00	3.00	1.00	1.20												
QUOTE PROGETTO	27.28						26.83	26.83	26.77	26.71	26.69	26.32											

PROFILO Rotatoria
SEZIONE 3
PROGRESSIVA 38.65

A	RILEVATO	mq 7.34
B	STERRO	mq 3.78
o	USURA	n 8.00
b	BINDER	n 8.00
c	BASE	n 8.00
d	STABILIZZATO	n 8.00
e	FONDAZIONE	n 8.00
v	VEGETALE	n 0.73

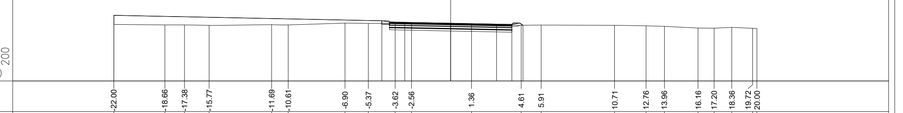

PROGRESSIVE TERRENO	22.00	18.86	17.38	15.77	11.89	10.61	6.90	5.37	3.62	2.56	1.36	4.61	5.91	10.71	12.76	13.96	16.16	17.22	18.36	19.72	20.00		
PARZIALI TERRENO	3.34	1.28	1.61	4.08	1.08	3.71	1.53	1.75	1.06	3.92	3.25	1.30	4.80	2.05	1.20	2.20	1.04	1.16	1.36	2.28			
QUOTE TERRENO	26.69	26.66	26.66	26.63	26.67	26.66	26.78	26.76	26.76	26.73	26.73	26.63	26.65	26.63	26.60	26.56	26.46	26.42	26.50	26.43	26.43		
PROGRESSIVE PROGETTO	22.00							-4.50	-3.00	0.00	3.00	4.00	4.73										
PARZIALI PROGETTO		17.50						1.50	3.00	3.00	1.00	0.73											
QUOTE PROGETTO	27.28							26.83	26.83	26.77	26.71	26.63											

PROFILO Rotatoria
SEZIONE 4
PROGRESSIVA 60.00

A	RILEVATO	mq 8.62
B	STERRO	mq 2.31
C	STERRO FOSSI	mq 0.46
o	USURA	n 8.00
b	BINDER	n 8.00
c	BASE	n 8.00
d	STABILIZZATO	n 8.00
e	FONDAZIONE	n 8.00
v	VEGETALE	n 0.72

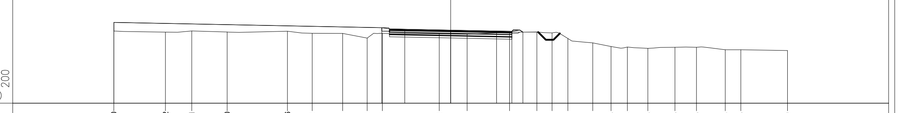

PROGRESSIVE TERRENO	22.00	18.62	16.91	14.60	10.66	8.04	7.05	5.48	4.48	0.74	1.08	3.84	5.63	6.62	7.65	9.28	10.48	11.54	12.88	14.65	16.55	17.93	18.90	22.00
PARZIALI TERRENO	3.38	1.71	2.31	3.94	1.62	1.99	1.59	1.00	3.72	1.82	2.76	1.79	0.99	1.03	1.63	1.20	1.06	1.34	1.77	1.40	1.88	1.02	3.05	
QUOTE TERRENO	26.71	26.64	26.72	26.65	26.70	26.57	26.56	26.25	26.56	26.52	26.51	26.63	26.64	26.59	26.22	25.94	25.71	25.67	25.58	25.66	25.66	25.49	25.49	25.44
PROGRESSIVE PROGETTO	22.00							-4.50	-3.00	0.00	3.00	4.00	4.72											
PARZIALI PROGETTO		17.50						1.50	3.00	3.00	1.00	0.72												
QUOTE PROGETTO	27.28							26.83	26.83	26.77	26.71	26.64												

PROFILO Rotatoria
SEZIONE 5
PROGRESSIVA 72.07

A	RILEVATO	mq 7.91
B	STERRO	mq 3.07
o	USURA	n 8.00
b	BINDER	n 8.00
c	BASE	n 8.00
d	STABILIZZATO	n 8.00
e	FONDAZIONE	n 8.00
v	VEGETALE	n 0.76

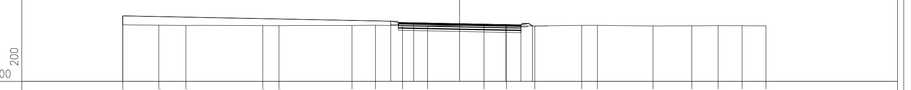

PROGRESSIVE TERRENO	22.00	19.65	17.88	12.88	11.60	7.03	5.50	3.73	2.09	1.09	1.06	4.91	7.97	9.00	12.63	15.16	16.88	18.44	20.00				
PARZIALI TERRENO	2.35	1.77	5.02	1.06	4.77	1.53	1.77	1.64	3.68	1.47	1.85	3.06	1.03	3.63	2.53	1.72	1.56	1.56					
QUOTE TERRENO	26.69	26.67	26.65	26.64	26.63	26.65	26.66	26.63	26.63	26.66	26.65	26.62	26.66	26.66	26.62	26.63	26.64	26.63	26.63				
PROGRESSIVE PROGETTO	22.00						-4.50	-3.00	0.00	3.00	4.00	4.76											
PARZIALI PROGETTO		17.50					1.50	3.00	3.00	1.00	0.76												
QUOTE PROGETTO	27.28						26.83	26.83	26.77	26.71	26.69	26.62											

PROFILO Rotatoria
SEZIONE 6
PROGRESSIVA 90.00

A	RILEVATO	mq 7.45
B	STERRO	mq 3.23
o	USURA	n 8.00
b	BINDER	n 8.00
c	BASE	n 8.00
d	STABILIZZATO	n 8.00
e	FONDAZIONE	n 8.00
v	VEGETALE	n 0.69

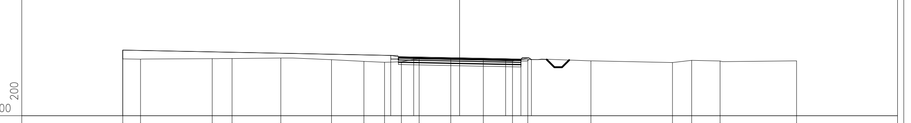

PROGRESSIVE TERRENO	22.00	20.84	16.16	14.86	11.68	8.37	4.25	4.51	3.80	2.65	0.58	1.54	3.43	4.43	8.58	13.90	15.15	17.00	22.00				
PARZIALI TERRENO	1.16	4.68	1.30	3.18	3.31	2.12	1.34	1.11	1.15	2.07	2.12	1.91	1.00	4.13	5.32	1.25	1.85	5.00					
QUOTE TERRENO	26.71	26.69	26.72	26.73	26.76	26.65	26.55	26.48	26.52	26.70	26.66	26.62	26.56	26.67	26.58	26.47	26.61	26.57	26.58				
PROGRESSIVE PROGETTO	22.00						-4.50	-3.00	0.00	3.00	4.00	4.69											
PARZIALI PROGETTO		17.50					1.50	3.00	3.00	1.00	0.69												
QUOTE PROGETTO	27.28						26.83	26.83	26.77	26.71	26.69	26.66											

PROFILO Rotatoria
SEZIONE 7
PROGRESSIVA 105.93

A	RILEVATO	mq 8.98
B	STERRO	mq 1.39
o	USURA	n 8.00
b	BINDER	n 8.00
c	BASE	n 8.00
d	STABILIZZATO	n 8.00
e	FONDAZIONE	n 8.00
v	VEGETALE	n 1.26

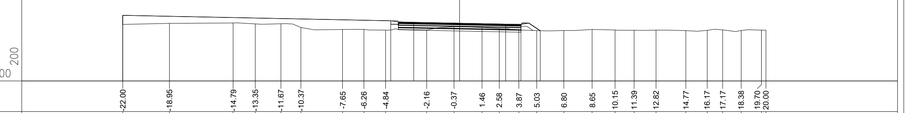

PROGRESSIVE TERRENO	22.00	18.96	14.79	13.35	11.87	10.37	7.65	5.35	4.84	2.16	0.37	1.46	2.58	3.87	5.03	6.80	8.65	10.15	11.39	12.82	14.07	15.17	18.38	19.70	20.00
PARZIALI TERRENO	3.05	4.16	1.44	1.68	1.30	2.72	1.39	1.42	2.68	1.79	1.83	1.12	1.29	1.16	1.77	1.85	1.50	1.24	1.43	1.95	1.40	1.00	1.21	1.32	0.30
QUOTE TERRENO	26.69	26.76	26.78	26.72	26.73	26.69	26.36	26.37	26.52	26.33	26.54	26.50	26.42	26.33	26.29	26.29	26.36	26.33	26.31	26.31	26.28	26.31	26.29	26.32	26.32
PROGRESSIVE PROGETTO	22.00						-4.50	-3.00	0.00	3.00	4.00	5.26													
PARZIALI PROGETTO		17.50					1.50	3.00	3.00	1.00	1.26														
QUOTE PROGETTO	27.28						26.83	26.83	26.77	26.71	26.69	26.28													

PROFILO Rotatoria
SEZIONE 8
PROGRESSIVA 120.00

A	RILEVATO	mq 8.18
B	STERRO	mq 1.32
C	STERRO FOSSI	mq 0.70
o	USURA	n 8.00
b	BINDER	n 8.00
c	BASE	n 8.00
d	STABILIZZATO	n 8.00
e	FONDAZIONE	n 8.00
v	VEGETALE	n 1.17

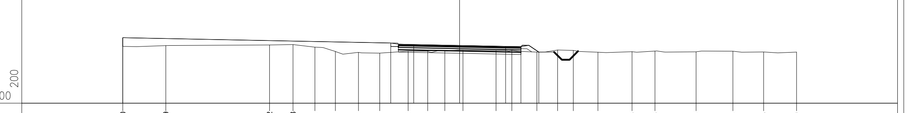

PROGRESSIVE TERRENO	22.00	19.19	12.42	10.88	8.45	8.11	6.61	5.22	3.36	2.09	0.97	0.22	2.37	3.41	5.04	6.40	7.42	9.03	11.36	12.78	15.44	17.84	19.85	22.00
PARZIALI TERRENO	2.81	6.77	1.54	1.43	1.34	1.50	1.39	1.86	1.27	1.12	1.19	2.15	1.04	1.63	1.36	1.02	1.61	2.23	1.50	2.68	2.40	2.01	2.15	
QUOTE TERRENO	26.71	26.76	26.61	26.63	26.66	26.38	26.52	26.27	26.39	26.39	26.41	26.47	26.44	26.45	26.34	26.47	26.45	26.33	26.36	26.41	26.36	26.40	26.34	26.34
PROGRESSIVE PROGETTO	22.00						-4.50	-3.00	0.00	3.00	4.00	5.17												
PARZIALI PROGETTO		17.50					1.50	3.00	3.00	1.00	1.17													
QUOTE PROGETTO	27.28						26.83	26.83	26.77	26.71	26.69	26.34												

NOTA:

Per le caratteristiche dei fossi si rimanda alla sezione tipologica. Quote e dimensioni dei fossi sono indicativi e verranno studiati nelle fasi successive. La pendenza di scorrimento del fosso dovrà avere una pendenza nulla in quanto il fosso dovrà di tipo disperdente.

COMMITTENTE:

RFI RETE FERROVIARIA ITALIANA
GRUPPO FERROVIE DELLO STATO ITALIANE

PROGETTAZIONE:

ITALFERR
GRUPPO FERROVIE DELLO STATO ITALIANE

CUP: J84H17000930009

U.O. INFRASTRUTTURE NORD

PROGETTO DEFINITIVO

RADDOPPIO LINEA CODOGNO - CREMONA - MANTOVA
TRATTA PIADENA - MANTOVA

NUOVE VIABILITA' –NV32 (soppressione P.L. Via Morante)

Sezioni trasversali stradali Rotatoria

SCALA: 1:200

COMMESSA	LOTTO	FASE	ENTE	TIPO DOC.	OPERA/DISCIPLINA	PROGR.	REV.
NM25	03	D	26	W9	NV3200	004	A

Rev.	Descrizione	Redatto	Data	Verificato	Data	Approvato	Data	Autorizzato Data
A	Emissione Esecutiva	G. Cigna	Aprile 2020	A.Pua' (Aprile 2020)	Aprile 2020	M. Bertagnin	Aprile 2020	

File: NM2503D26W9NV3200004A

n. Elab.: