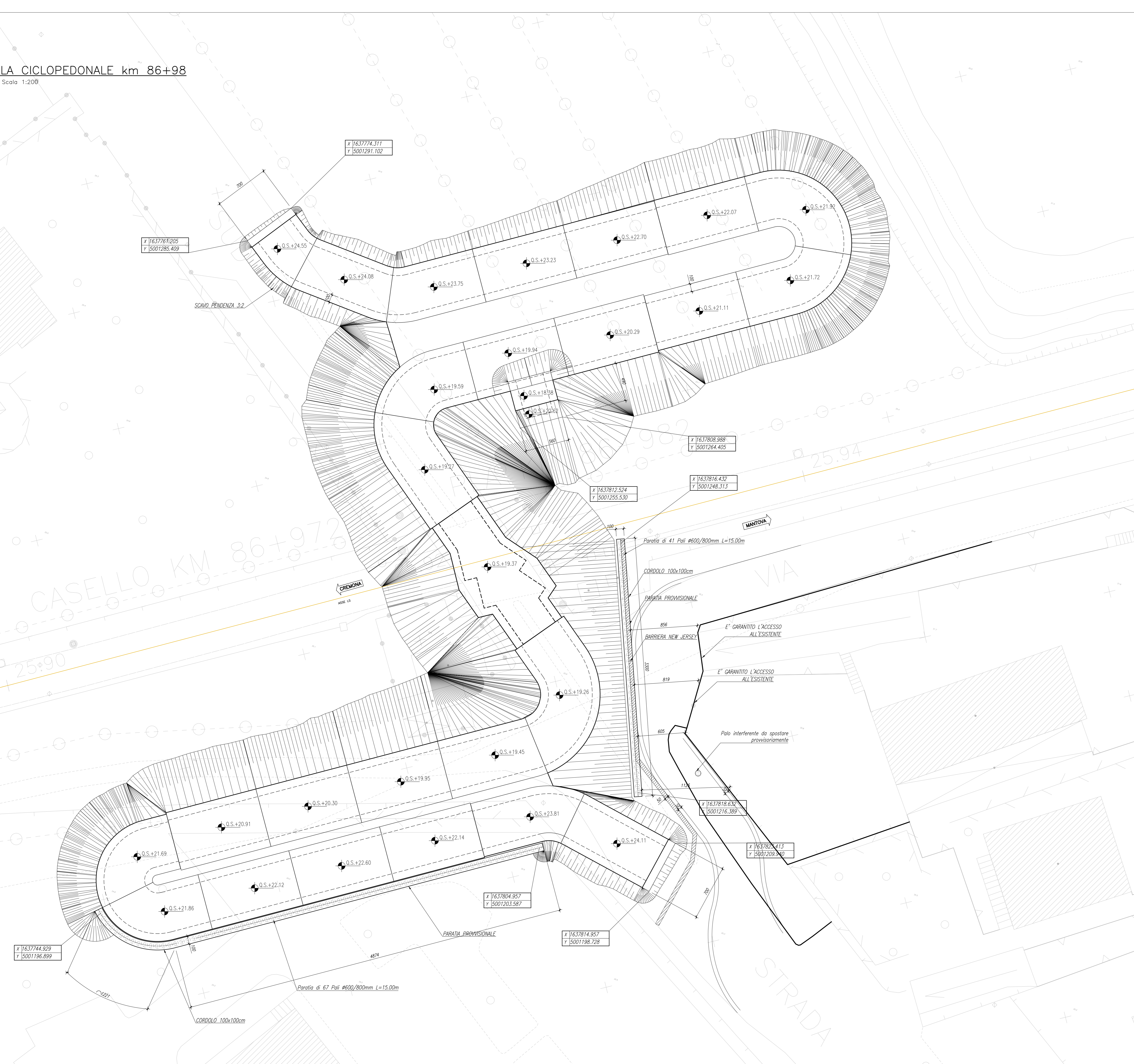


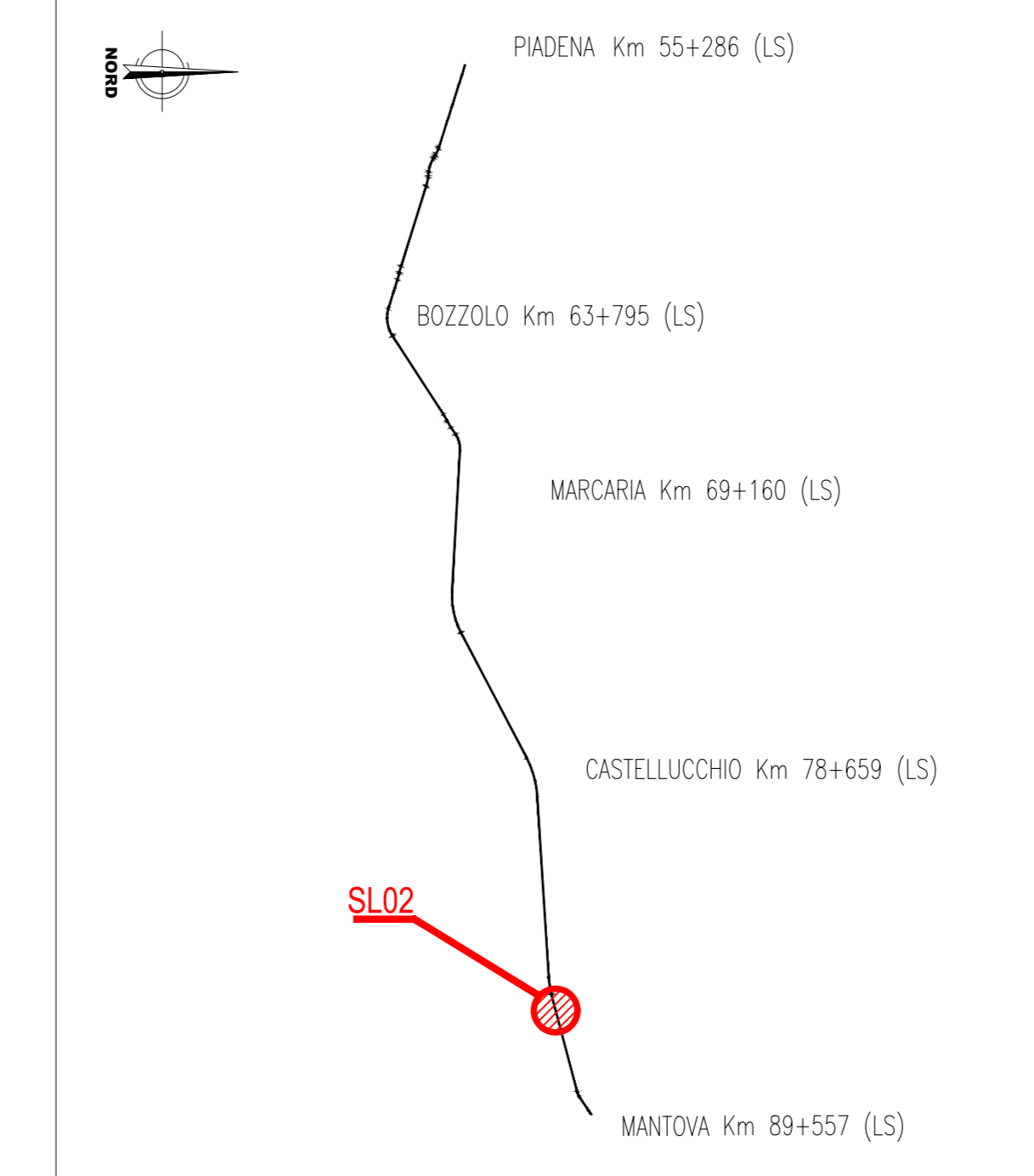


PIANTA SCAVI PASSERELLA CICLOPEDONALE km 86+98
Scala 1:200



Volume di scavo: 17155 mc

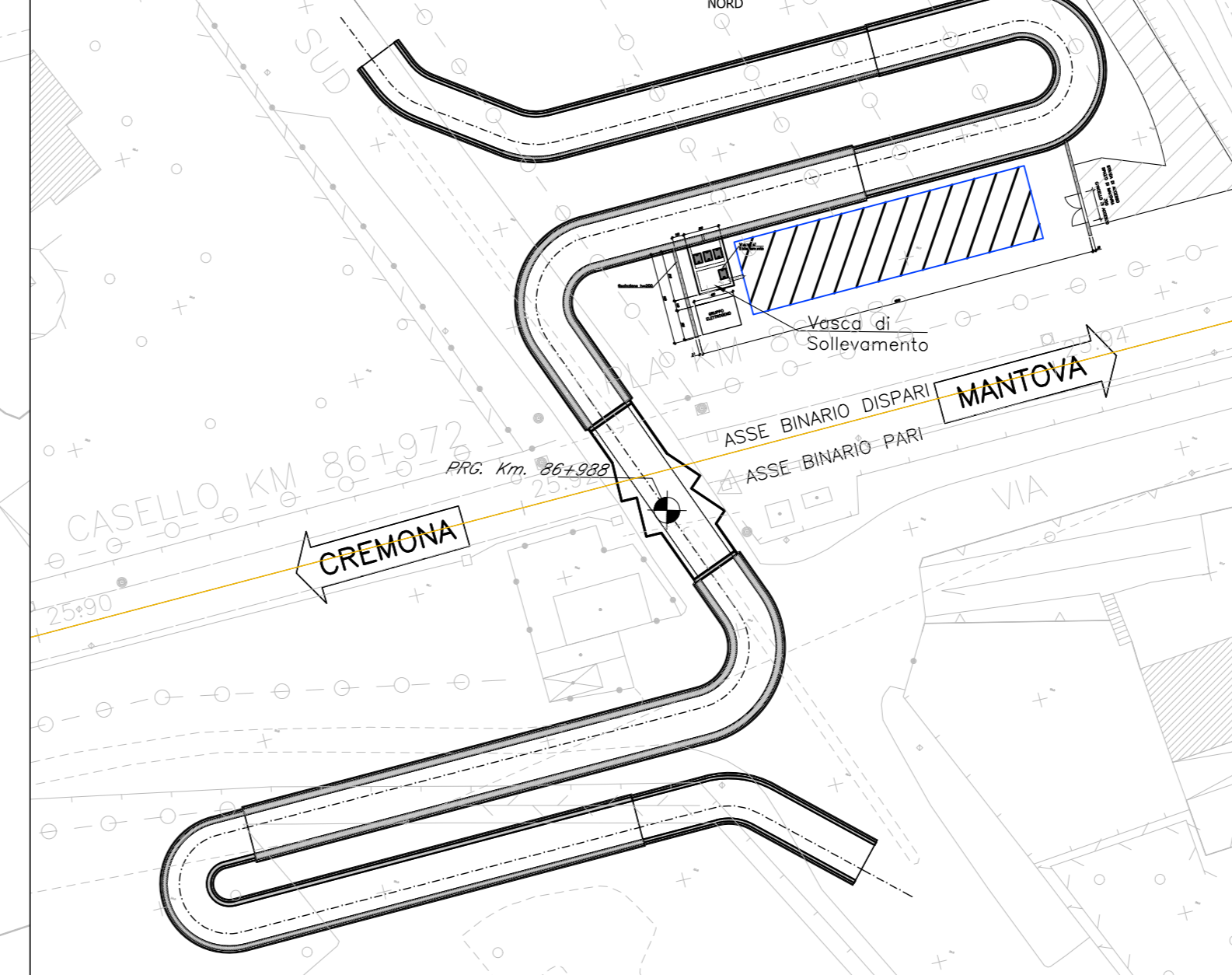
KEYPLAN



NOTE GENERALI

- TUTTE LE MISURE SONO ESPRESSE IN CENTIMETRI, SALVO OVE DIVERSAMENTE INDICATO
- PER LE CARATTERISTICHE MATERIALI FARE RIFERIMENTO ALL'ELABORATO NM2503D26TTOCO000001A
- PER PARTICOLARI E DETTAGLI FARE RIFERIMENTO ALL'ELABORATO NM2503D26BZSL0100001A
- INCIDENZA SCATOLARE - SOLETTA INFERIORE 140 kg/mc
- INCIDENZA SCATOLARE - PIEDRITI E SOLETTA SUPERIORE 130 kg/mc
- INCIDENZA MURI - PIEDRITI 160 kg/mc
- INCIDENZA MURI - SOLETTA INFERIORE 140 kg/mc

STRALCIO PLANIMETRICO
Scala 1:500



COMMITTENTE: **RFI**
 PROGETTAZIONE: **ITALFERR**
 CUP: J84H17000930009

U.O. INFRASTRUTTURE NORD
PROGETTO DEFINITIVO
RADDOPPIO LINEA CODOGNO - CREMONA - MANTOVA
TRATTA PIADENA - MANTOVA

Nuovo Sottopasso Ciclo-pedonale al 86+988
 Pianta scavi

SCALA: 1:100

Rev.	Descrizione	Redatto	Data	Verificato	Data	Approvato	Data	Autorizzato	Data
A	Emisione Conclusiva	[Signature]	Aprile 2020	[Signature]	Aprile 2020	[Signature]	Aprile 2020	[Signature]	Aprile 2020

File: NK4501008P8L000003A In. Elab.: