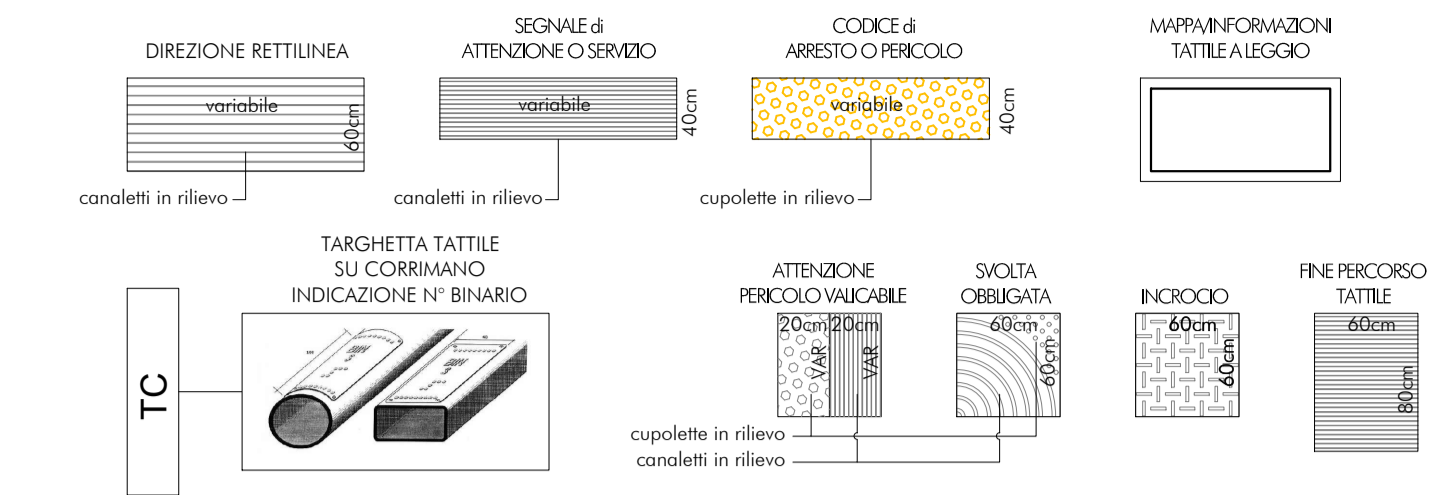
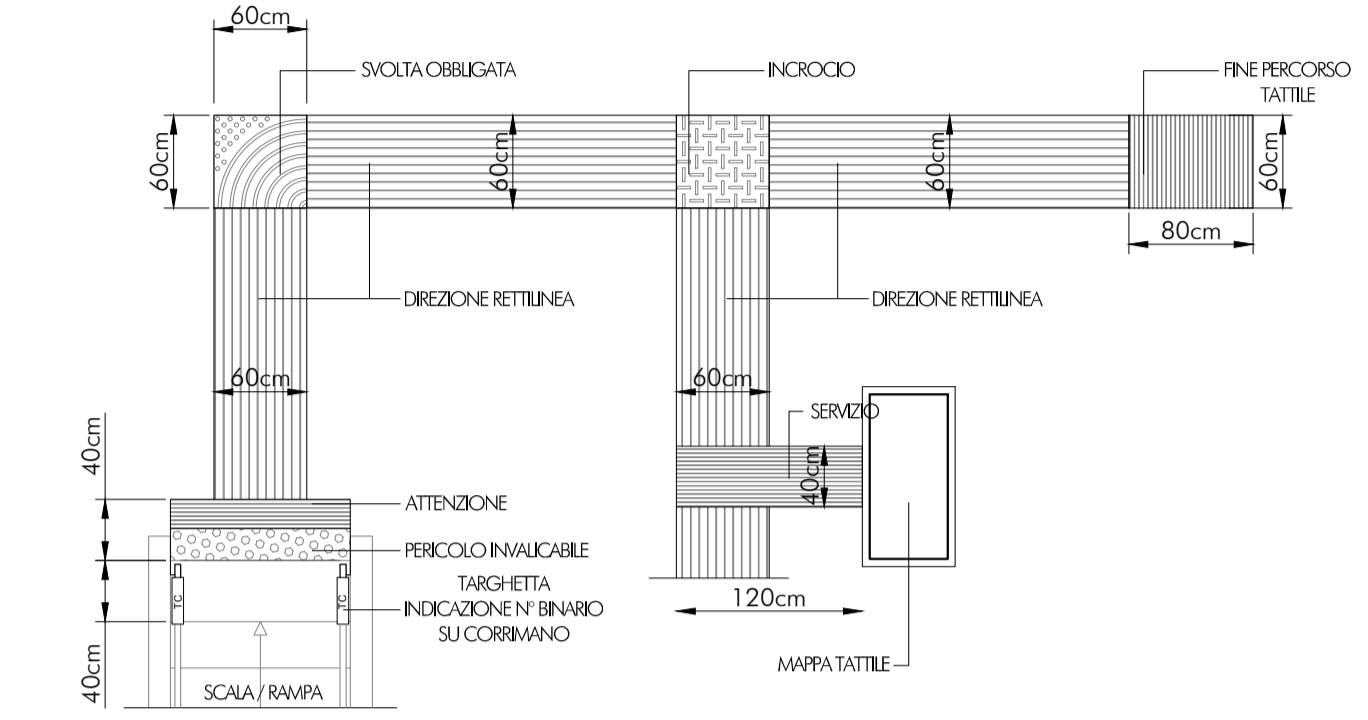


PIANTA QUOTA SOTTOPASSO
scala 1:200

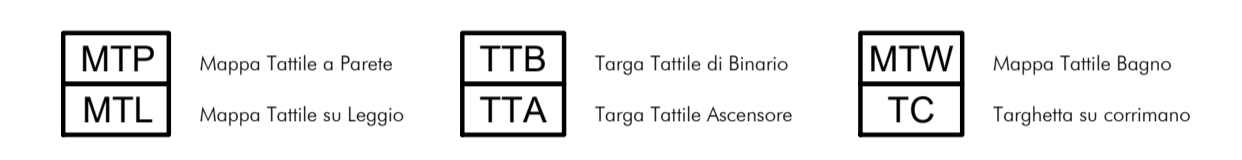
LEGENDA dei PERCORSI TATTILI con LINGUAGGIO LVE



SCHEMA di PERCORSO TATTILE



LEGENDA CODICI MAPPE TATTILI



LEGENDA



COMMITTENTE:
RFI
RETE FERROVIARIA ITALIANA
GRUPPO FERROVIE DELLO STATO ITALIANE

PROGETTAZIONE:
ITALFERR
GRUPPO FERROVIE DELLO STATO ITALIANE

CUP: J84H17000930009

U.O. ARCHITETTURA STAZIONI E TERRITORIO

PROGETTO DEFINITIVO

RADDOPPIO LINEA CODOGNO - CREMONA - MANTOVA
TRATTA PIADENA - MANTOVA

FV12 - STAZIONE DI BOZZOLO - km 63+798,35
ELABORATI ARCHITETTONICI
PLANIMETRIA DEI PERCORSI TATTILI - PIANO SOTTOPASSO

SCALA:
1:200

COMMESSA	LOTTO	FASE	ENTE	TIPO DOC.	OPERA/DISCIPLINA	PROGR.	REV.
NM25	03	D	44	P9	FV1200	004	A

Rev.	Descrizione	Redatto	Data	Verificato	Data	Approvato	Data	Autorizzato	Data
A	Emissione esecutiva	F. Serru	Aprile 2020	D. Alajti - S. Pazzoli	Aprile 2020	M. Berlingieri	Aprile 2020	R. Marino	Aprile 2020