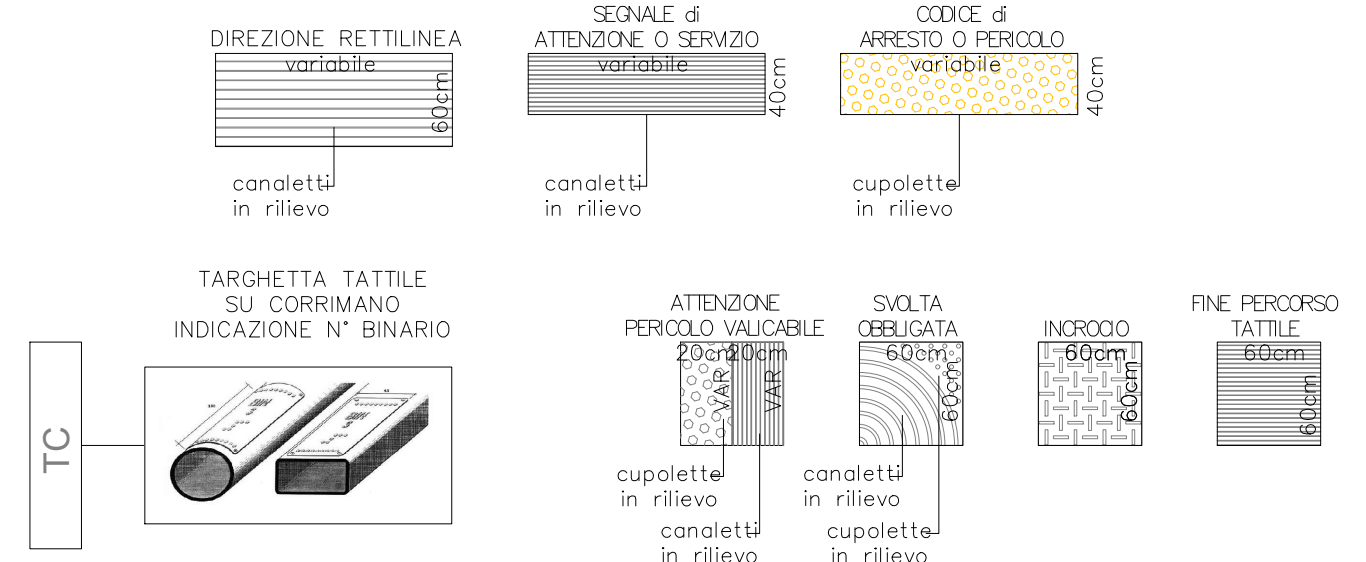
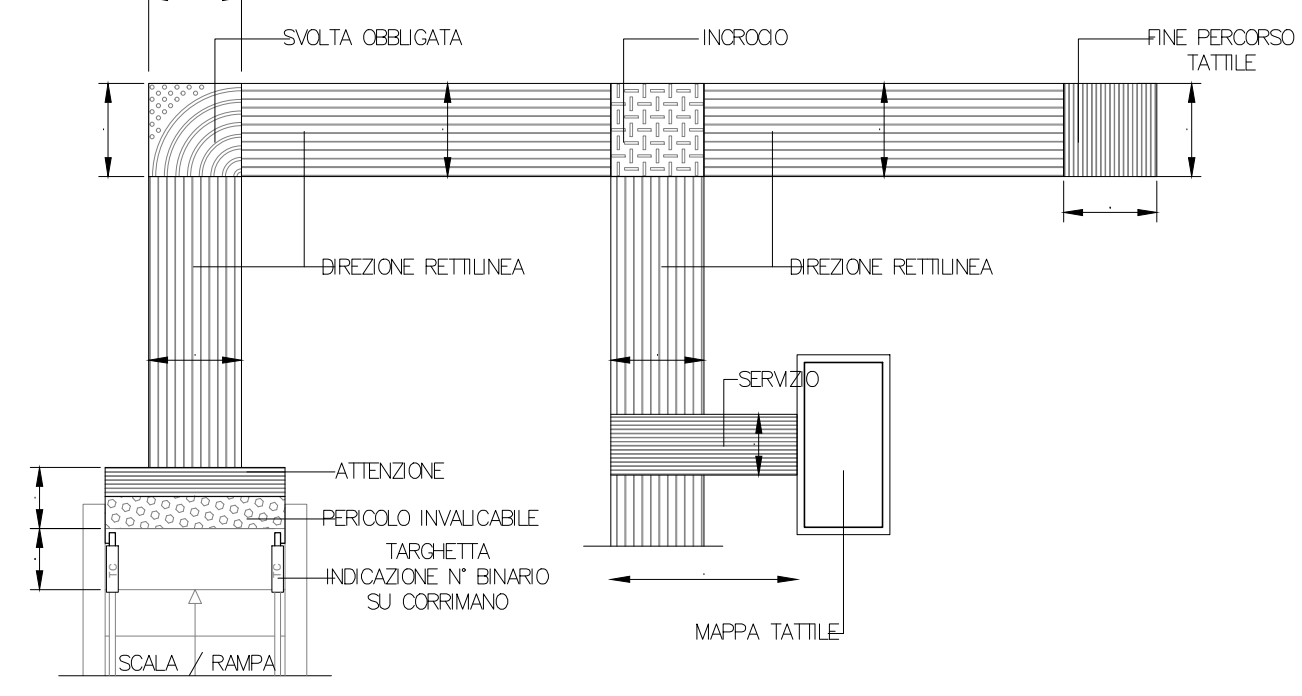


PIANTA QUOTA SOTTOPASSO
scala 1:200

LEGENDA dei PERCORSI TATTILI con LINGUAGGIO LVE



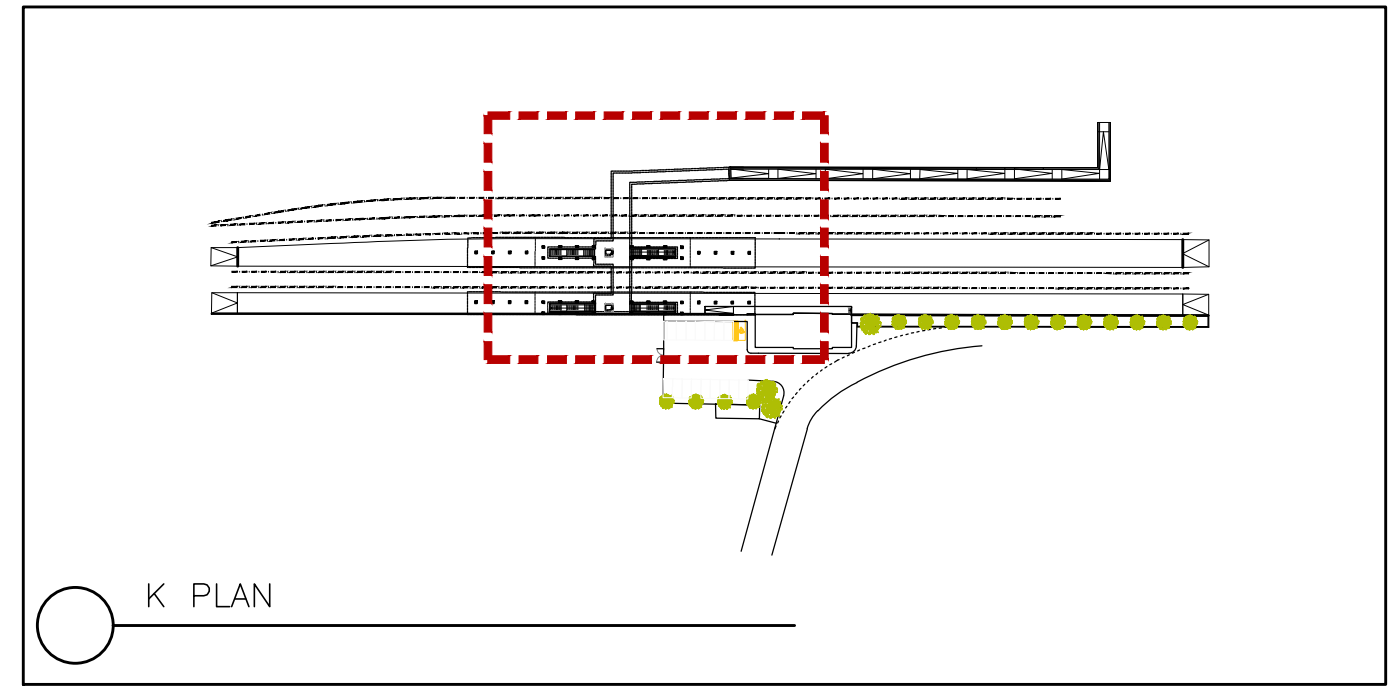
SCHEMA di PERCORSO TATTILE



LEGENDA CODICI MAPPE TATTILI



Percorso Privo di Ostacoli - STI PRM



COMMITTENTE:
RFI
RETE FERROVIARIA ITALIANA
GRUPPO FERROVIE DELLO STATO ITALIANE

PROGETTAZIONE:
ITALFERR
GRUPPO FERROVIE DELLO STATO ITALIANE

CUP: J84H17000930009

U.O. ARCHITETTURA STAZIONI E TERRITORIO

PROGETTO DEFINITIVO

RADDOPPIO LINEA CODOGNO - CREMONA - MANTOVA
TRATTA PIADENA - MANTOVA

FV13 - STAZIONE DI MARCARIA km 69+158,29
ELABORATI ARCHITETTONICI
PLANIMETRIA DEI PERCORSI TATTILI - PIANO SOTTOPASSO

SCALA:
1:200

COMMESSA LOTTO FASE ENTE TIPO DOC. OPERA/DISCIPLINA PROGR. REV.
NM25 03 D 44 P9 FV1300 004 A

Rev.	Descrizione	Redatto	Data	Verificato	Data	Approvato	Data	Autorizzato	Data
A	Emissione esecutiva	F. Seragu	Aprile 2020	D. Aiuti - S. Pazzoli	Aprile 2020	M. Berlingieri	Aprile 2020	R. Marino	Aprile 2020