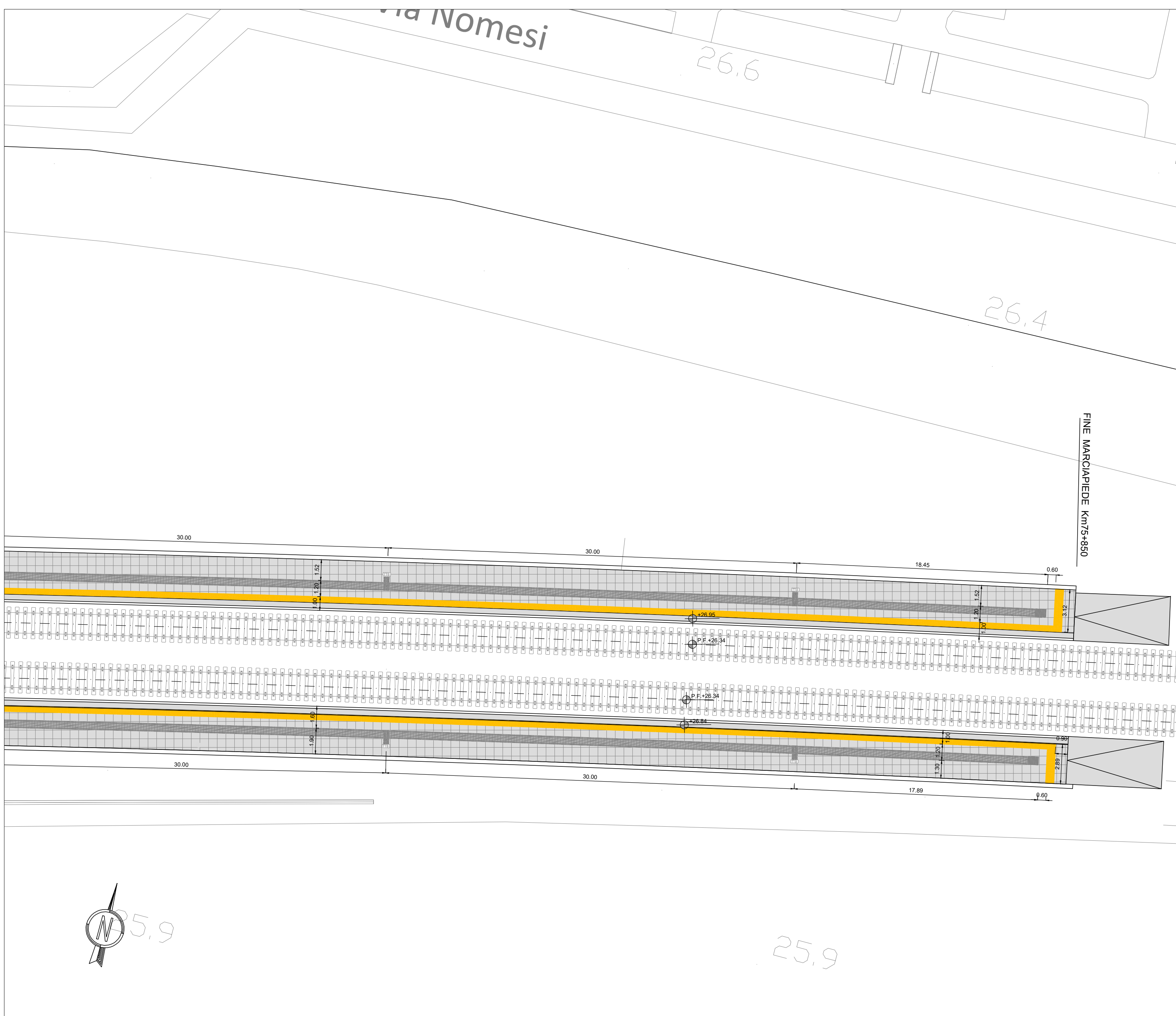
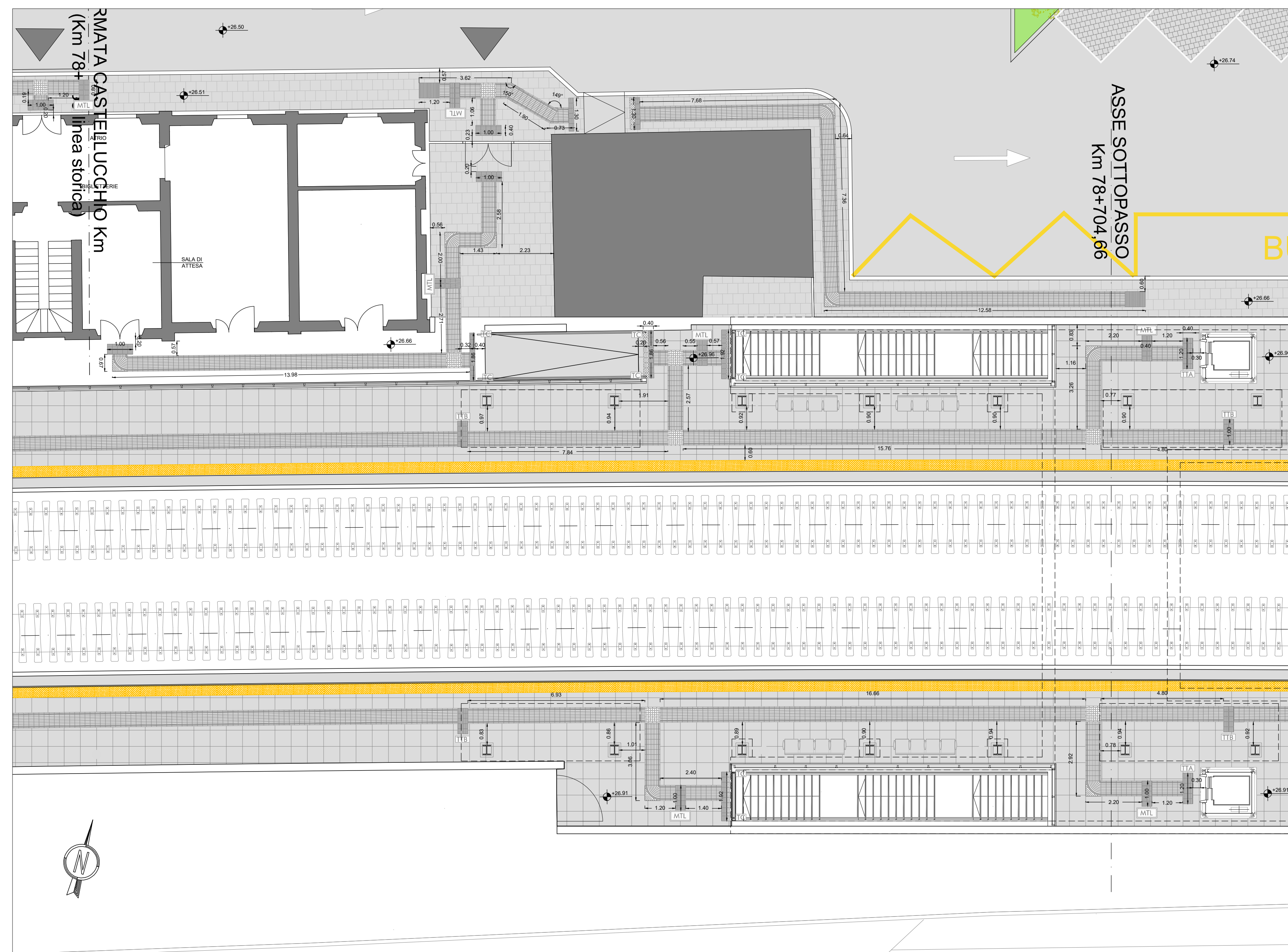


1 PIANTA QUOTA BANCHINA  
STRALCIO A scala 1:200



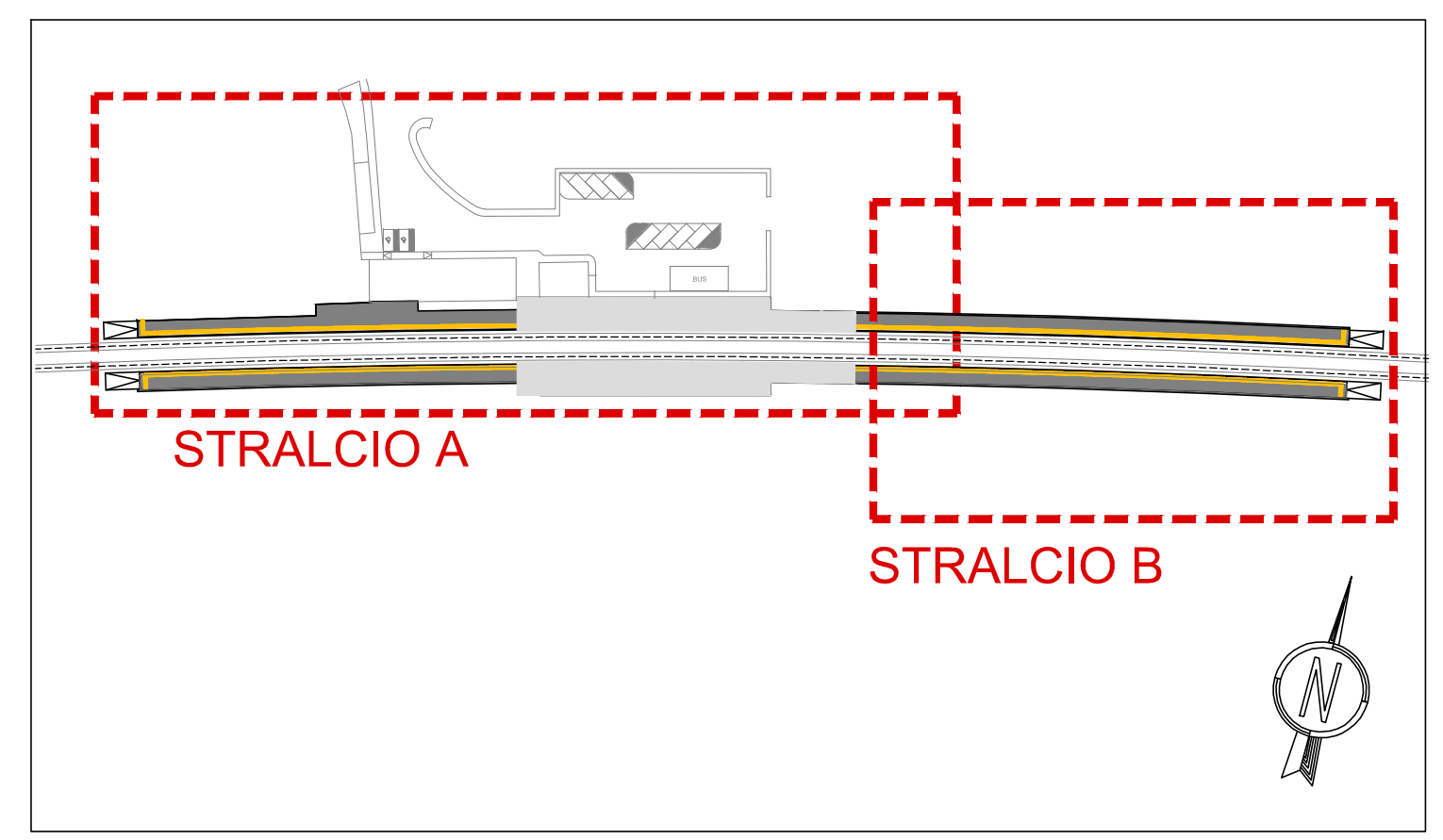
1 PIANTA QUOTA BANCHINA  
STRALCIO B scala 1:200



1 PIANTA QUOTA BANCHINA  
DETTAGLIO scala 1:100

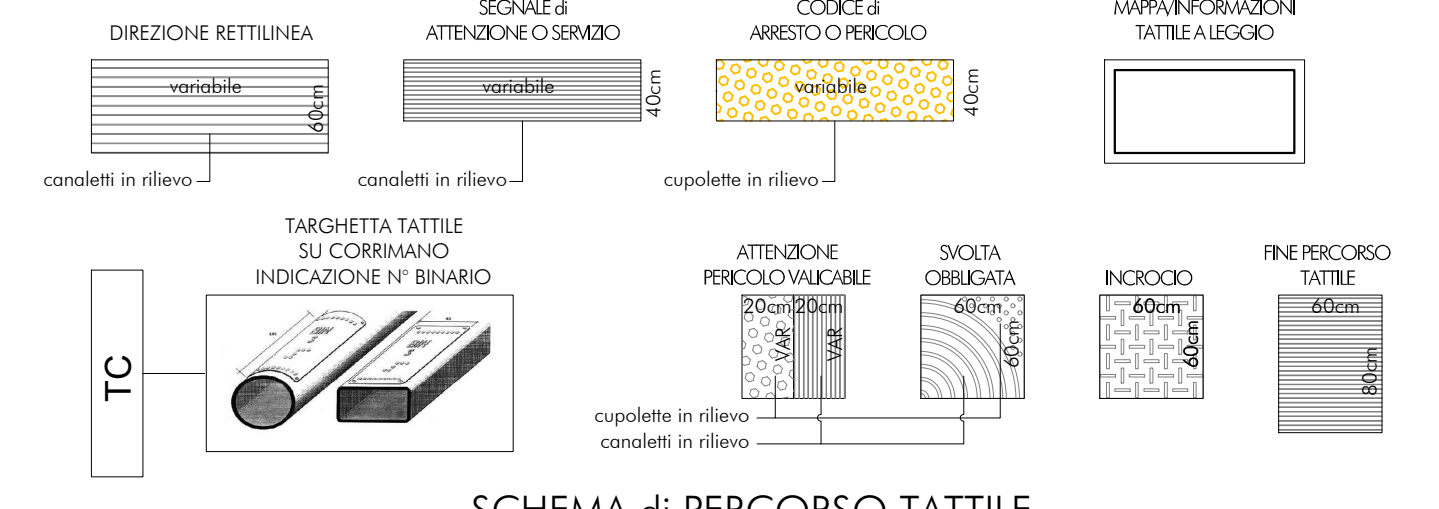
LEGENDA

PPO - Percorso privo di ostacoli - ST1 PRM

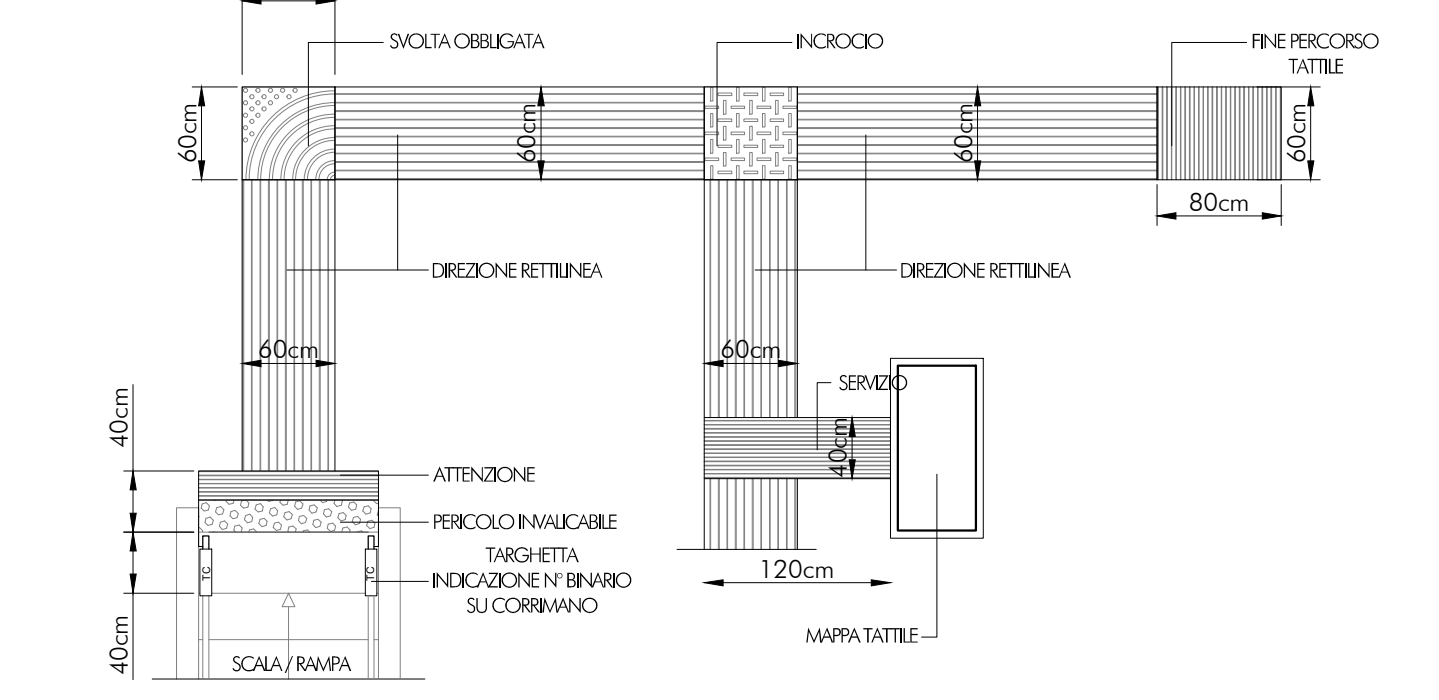


K PLAN

LEGENDA dei PERCORSI TATTILI con LINGUAGGIO LVE



SCHEMA di PERCORSO TATTILE



LEGENDA CODICI MAPPE TATTILI

MTP	Mappe Tattile a Punte	TTB	Targa Tattile di Bordo	MTW	Mappe Tattile Bagno
MTL	Mappe Tattile su Leggio	TTA	Targa Tattile Assessorio	TC	Targhette su corrimano

COMMITTENTE: **RFI** RETE FERROVIARIA ITALIANA GRUPPO FERROVIE DELLO STATO ITALIANO

PROGETTAZIONE: **ITALFERR** GRUPPO FERROVIE DELLO STATO ITALIANO

CUP: J84H170093009

U.O. ARCHITETTURA STAZIONI E TERRITORIO

PROGETTO DEFINITIVO

**RADDOPPIO LINEA CODOGNO - CREMONA - MANTOVA**  
**TRATTA PIADENA - MANTOVA**

FV14 - FERMATA DI CASTELLUCCHIO Km 78+64.80  
ELABORATI ARCHITETTONICI  
PLANIMETRIA DEI PERCORSI TATTILI - PIANO BANCHINE

COMMESSA	LOTTO	FASE	ENTE	TIPO DOC.	OPERADISCIPLINA	PROGR.	REV.
NM25	03	D	44	P9	FV1400	003	A

Rev.	Descrizione	Redatto	Data	Verificato	Data	Approvato	Data	Autorizzato Data
A	Emissione esecutiva	F. Sempio	Aprile 2020	M. Beringhieri	Aprile 2020	M. Beringhieri	Aprile 2020	R. Marino Aprile 2020