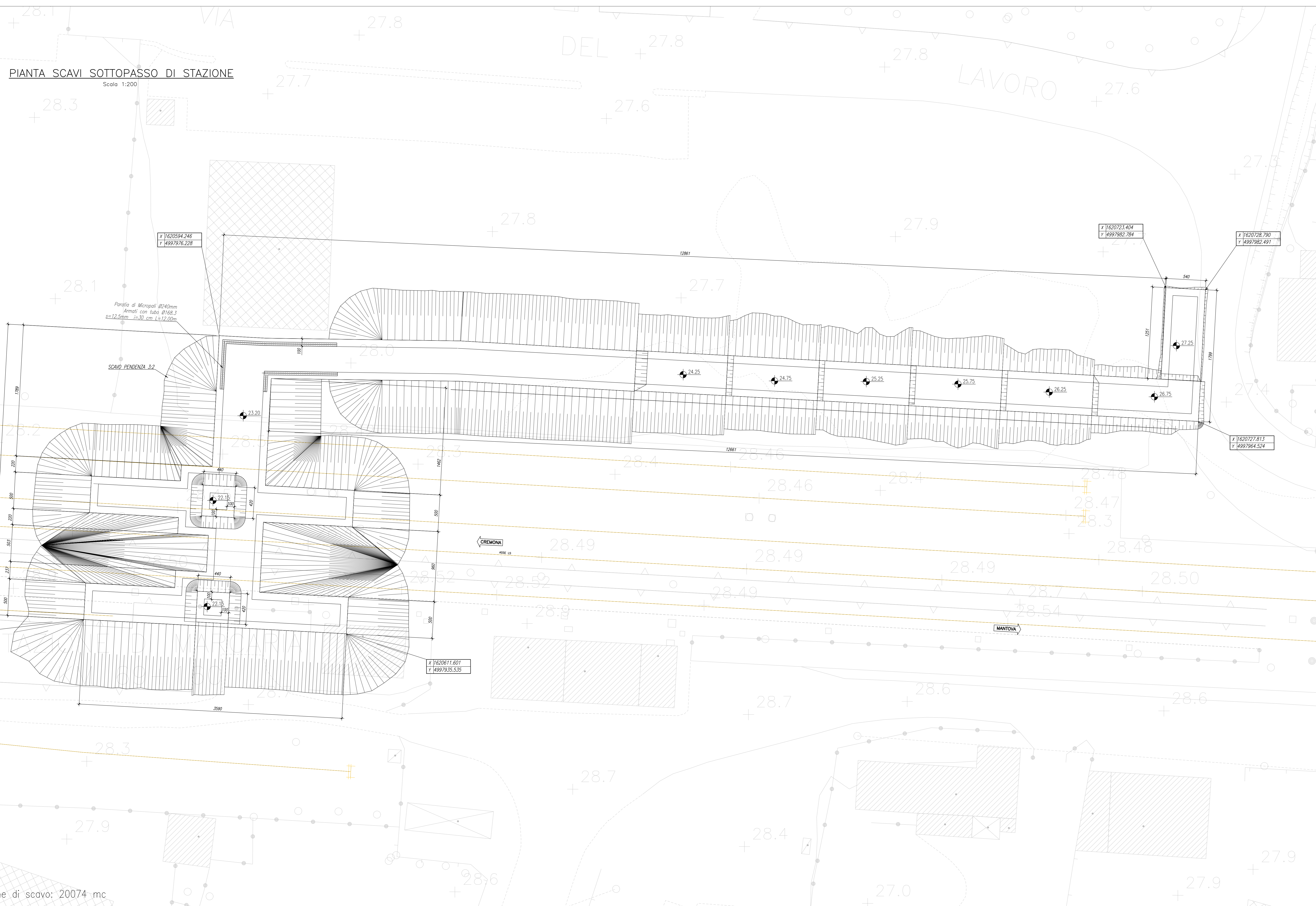


PIANTA SCAVI SOTTOPASSO DI STAZIONE

Scala 1:200



Puntella di Microspal Ø240mm  
Armati con tubo Ø168,3  
e=12,5mm i=30 cm L=12,00m

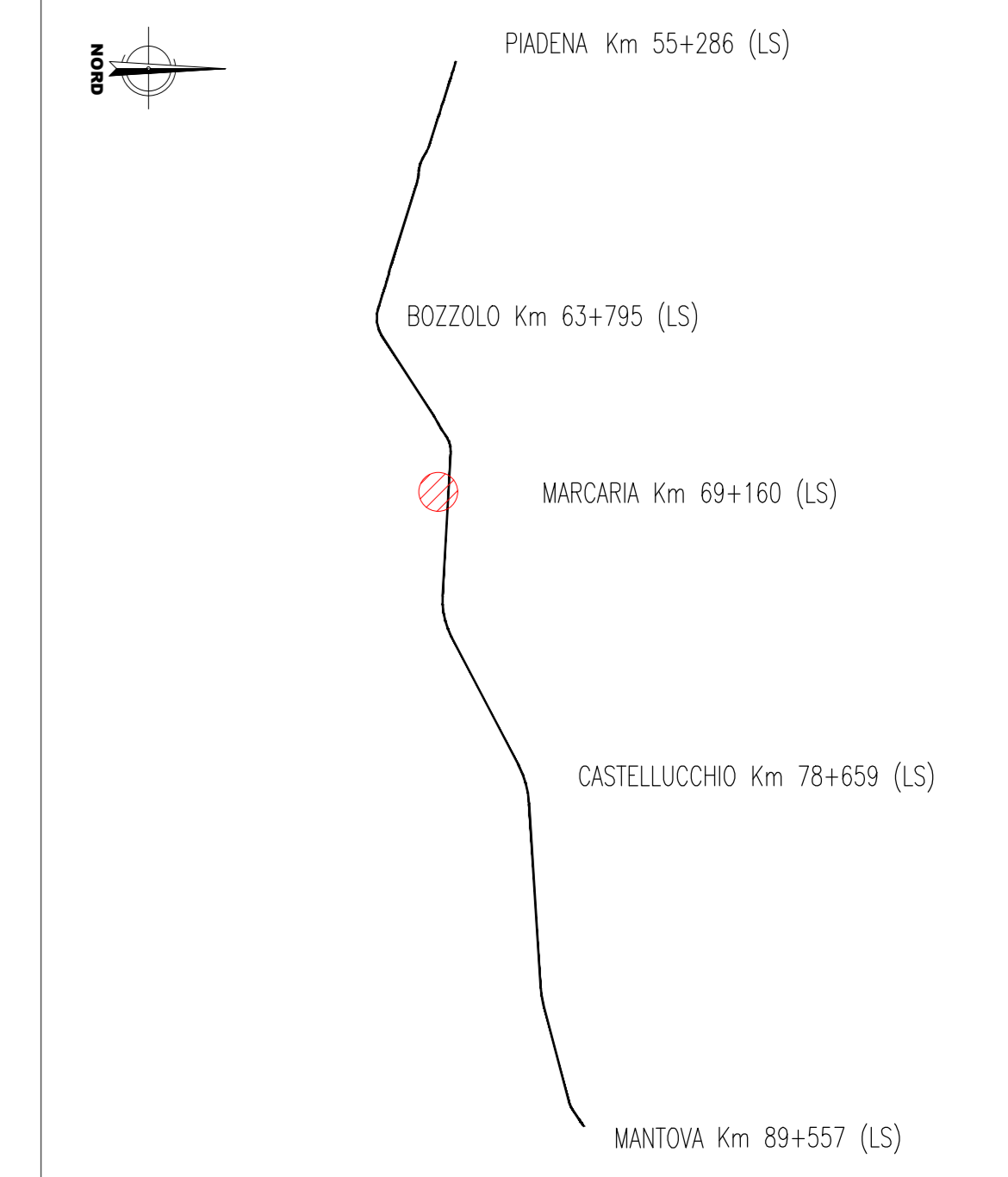
SCAVO PENNENZA 3/2

X 1620575,754  
Y 4997937,485

X 1620611,601  
Y 4997935,535

Volume di scavo: 20074 mc

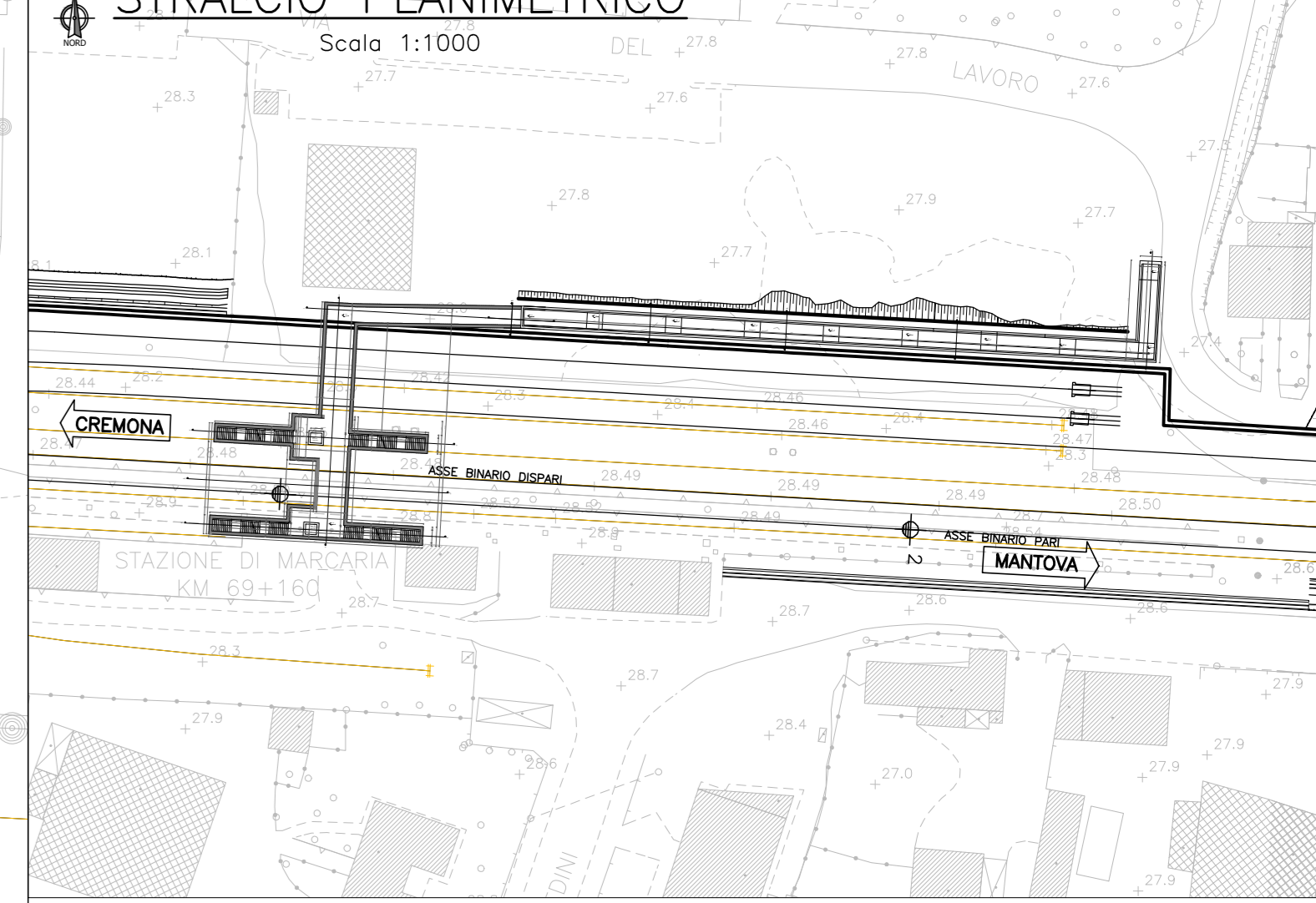
KEYPLAN



NOTE GENERALI

TUTTE LE MISURE SONO ESPRESSE IN CENTIMETRI, SALVO OVE DIVERSAMENTE INDICATO

STRALCIO PLANIMETRICO



COMMITTENTE: **RFI**  
RETE FERROVIARIA ITALIANA  
GRUPPO FERROVIE DELLO STATO ITALIANE

PROGETTAZIONE: **ITALFERR**  
INGEGNERIA E PROGETTAZIONE

CUP: J84H17000930009

U.O. INFRASTRUTTURE NORD  
PROGETTO DEFINITIVO  
RADDOPPIO LINEA CODOGNO - CREMONA - MANTOVA  
TRATTA PIADENA - MANTOVA

FV13 - STAZIONE DI MARCARIA - km 69+160  
Pianta scavi

SCALA: 1:200

COMMESSA	LOTTO	FASE	ENTE	TIPO DOC.	OPERA/DISCIPLINA	PROGR.	REV.
NM25	03	D	26	P9	FV13B0	001	A

Rev.	Descrizione	Redatto	Data	Verificato	Data	Approvato	Data	Autorizzato Data
A	Emissione Esecutiva	[Signature]	Aprile 2020	[Signature]	Aprile 2020	[Signature]	Aprile 2020	