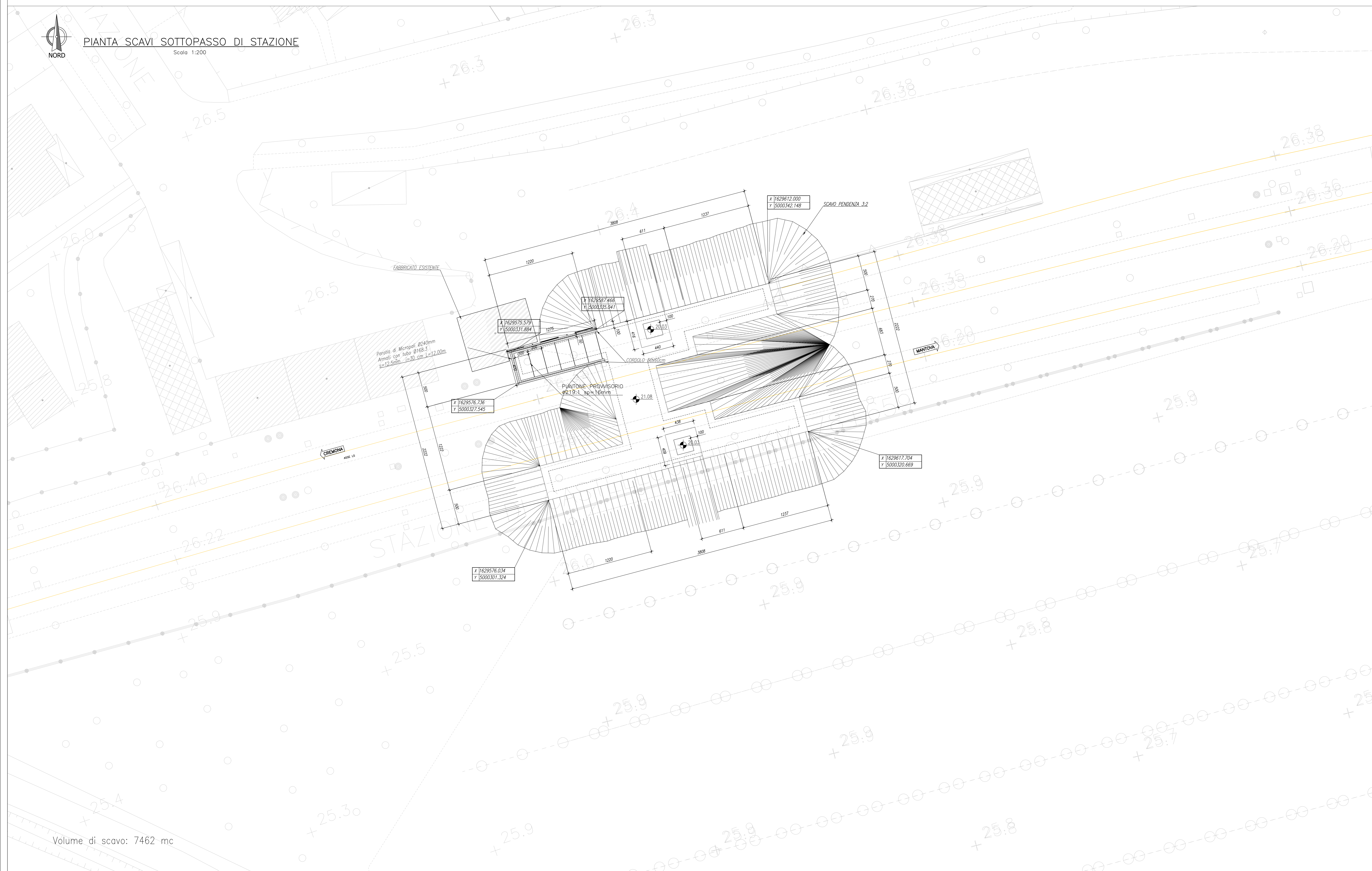


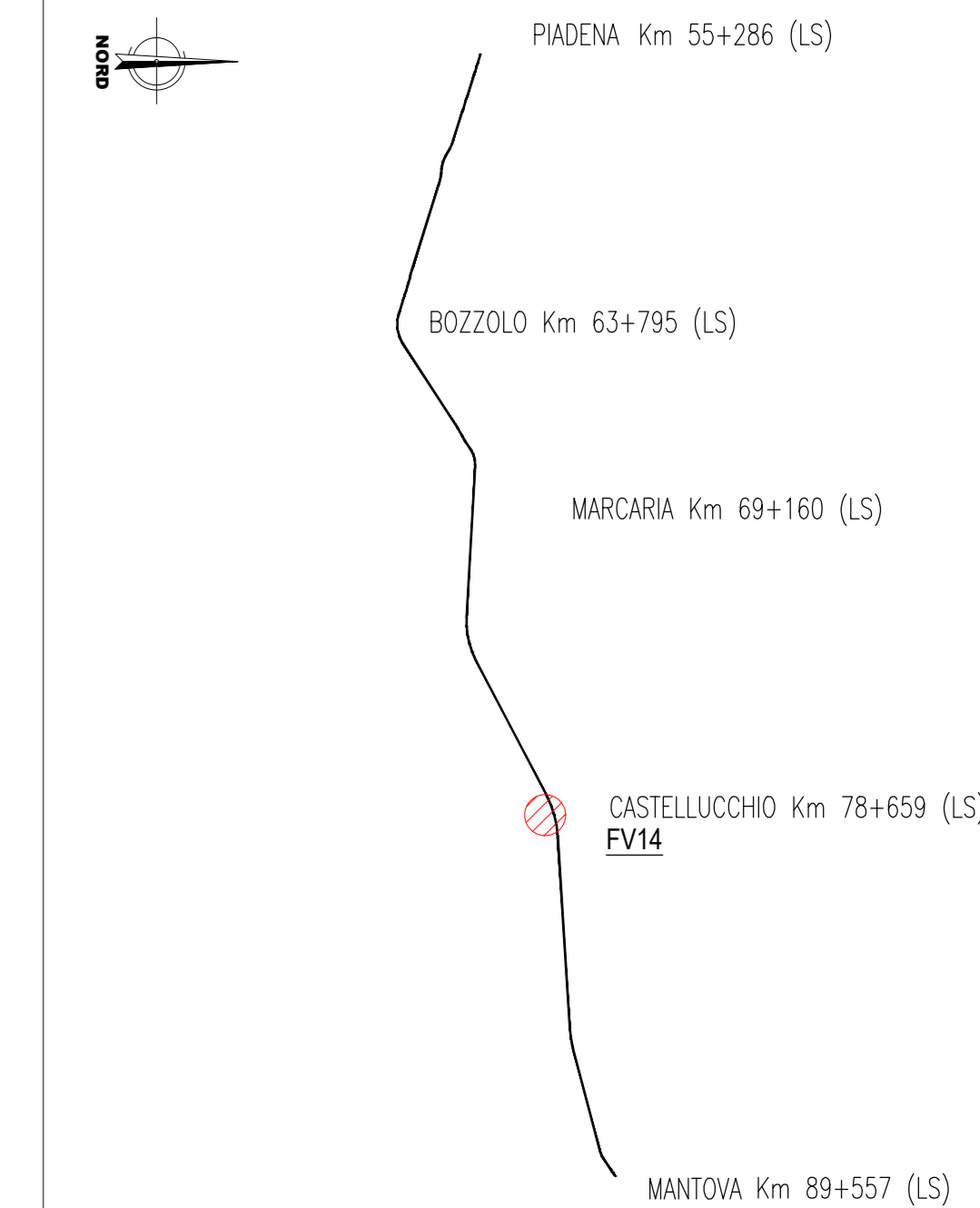


PIANTA SCAVI SOTTOPASSO DI STAZIONE

Scala 1:200

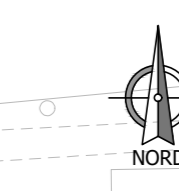


KEYPLAN



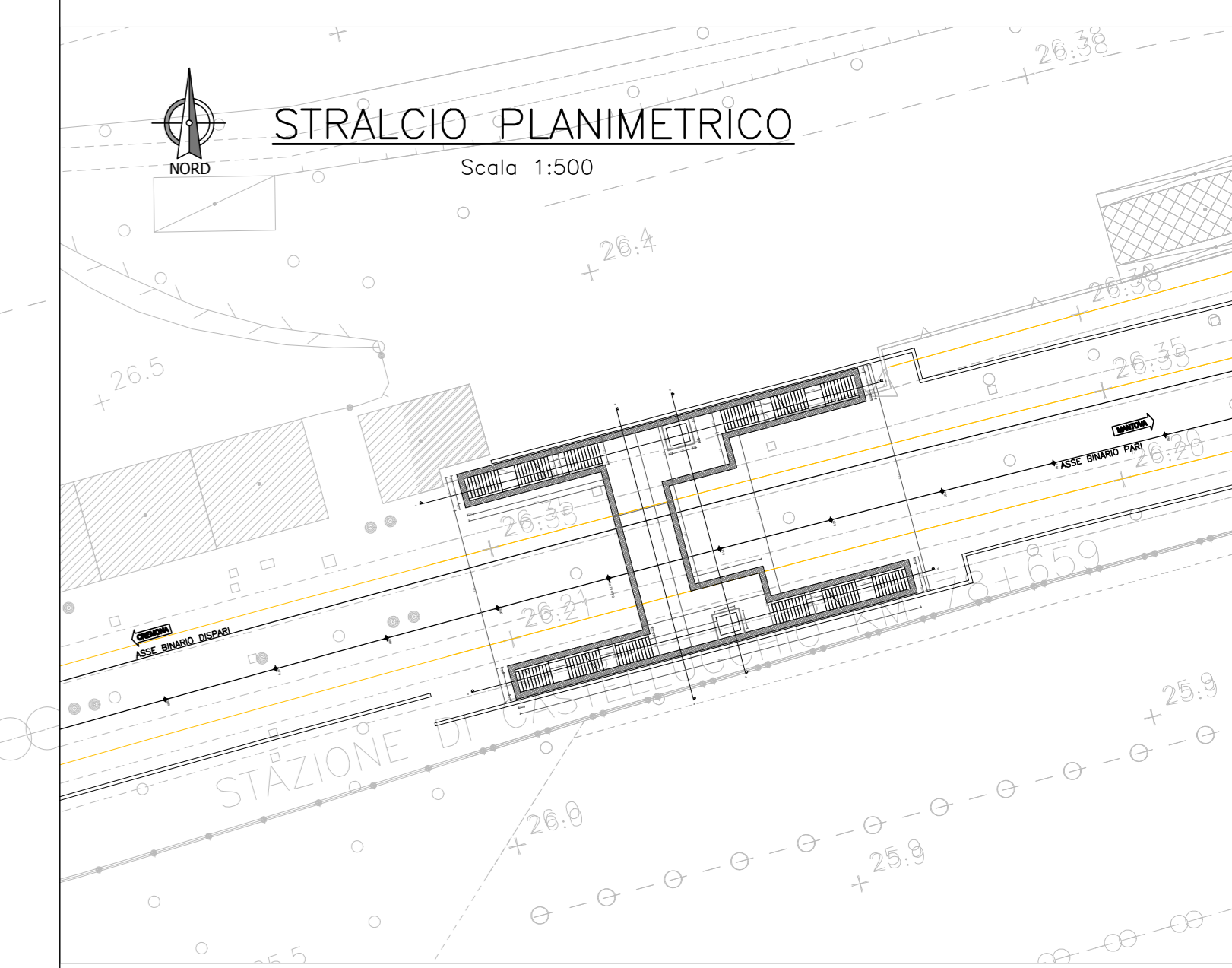
NOTE GENERALI

TUTTE LE MISURE SONO ESPRESSE IN CENTIMETRI, SALVO OVE DIVERSAMENTE INDICATO



STRALCIO PLANIMETRICO

Scala 1:500



COMMITTENTE: 
 PROGETTAZIONE: 

CUP: J84H17000930009

U.O. INFRASTRUTTURE NORD
PROGETTO DEFINITIVO
RADDOPPIO LINEA CODOGNO - CREMONA - MANTOVA
TRATTA PIADENA - MANTOVA

FV14 - FERMATA DI CASTELLUCCHIO - km 78+659
 Pianta scavi

SCALA:
 1:200

COMMESSA	LOTTO	FASE	ENTE	TIPO DOC.	OPERA/DISCIPLINA	PROGR.	REV.
NM25	03	D	26	P9	FV14B0	001	A

Rev.	Descrizione	Redatto	Data	Verificato	Data	Approvato	Data	Autorizzato Data
A	Emissione Esecutio		Aprile 2020		Aprile 2020		Aprile 2020	