

COMMITTENTE:



PROGETTAZIONE:



CUP: J84H17000930009

U.O. VALUTAZIONE RISERVE, ESPROPRI E SUBAPPALTI

PROGETTO DEFINITIVO




RADDOPPIO LINEA CODOGNO - CREMONA - MANTOVA
TRATTA PIADENA - MANTOVA

Elenco delle Ditte da espropriare, asservire e/o occupare temporaneamente
Comune di Tornata

SCALA:

COMMESSA LOTTO FASE ENTE TIPO DOC. OPERA/DISCIPLINA PROGR. REV.

NM25 03 D 43 ED AQ1700 001 A

Rev.	Descrizione	Redatto	Data	Verificato	Data	Approvato	Data	Autorizzato Data
A	Emissione esecutiva	P. Sega 	Apr-20	C.E. Moccagatta 	Apr-20	M. Berlingieri 	Apr-20	M. Comedini Apr-20 

File: NM2503D43EDAQ1700001A.xls

n. Elab.:

Comune di Tornata

N. ORDINE 3

Progetto Definitivo
Raddoppio Piadena - Mantova

Ditta catastale: SCAGLIONI ROBERTO nato a TORNATA (CR) il 16/01/1942, C.F.: SCGRRT42A16L225C Proprieta' 1000/1000

NUMERO DI PIANO											TITOLO DELLE AREE DA ESPROPRIARE E/O ASSERVIRE						
	FOGLIO	MAPPALE	SUBALTERNO	QUALITA'	CLASSE	CATEGORIA	SUPERFICIE			CONSISTENZA FABBRICATO	Esproprio per sede stabile FS e sue dipendenze	Esproprio per deviazione strade e corsi d'acqua	Aree da asservire per opere di riqualificazione ambientale	Reliquato	Demolizione fabbricato	Aree da occupare temporaneamente per riqualificazione ambientale	Aree da occupare temporaneamente strettamente connesse all'esecuzione dell'opera
							HA	A	CA								
3	1	73	0	Seminativo	1	0	0	42	70	0	1740	0	0	0	0	0	241
5	1	76	0	Seminativo Irr.	1	0	0	26	70	0	0	911	0	0	0	0	45
5	1	97	0	Seminativo Irr.	1	0	1	99	0	0	0	1705	0	0	0	0	299
5	1	102	0	Seminativo	1	0	0	27	0	0	0	429	0	0	0	0	66
5	1	104	0	Seminativo Irr.	1	0	2	87	30	0	0	4260	0	0	0	0	682
5	1	98	0	Seminativo	1	0	0	56	10	0	0	579	0	0	0	0	96
5	1	99	0	Seminativo	1	0	0	6	70	0	0	117	0	0	0	0	32
5	1	154	0	Seminativo Irr.	1	0	0	95	30	0	0	1180	0	0	0	0	207
5	1	106	0	Seminativo Irr.	1	0	0	93	10	0	0	1185	0	0	0	0	219

TOTALE	1.740	10.366	0	0	0	0	1.887
--------	-------	--------	---	---	---	---	-------

Comune di Tornata

N. ORDINE 11

Progetto Definitivo
Raddoppio Piadena - Mantova

Ditta catastale: SARTORI PIERGIORGIO nato a CREMONA (CR) il 12/04/1961, CF.: SRTPGR61D12D150Y Proprieta' 1000/1000

NUMERO DI PIANO											TITOLO DELLE AREE DA ESPROPRIARE E/O ASSERVIRE						
	FOGLIO	MAPPALE	SUBALTERNO	QUALITA'	CLASSE	CATEGORIA	SUPERFICIE			CONSISTENZA FABBRICATO	Esproprio per sede stabile FS e sue dipendenze	Esproprio per deviazione strade e corsi d'acqua	Aree da asservire per opere di riqualificazione ambientale	Reliquato	Demolizione fabbricato	Aree da occupare temporaneamente per riqualificazione ambientale	Aree da occupare temporaneamente strettamente connesse all'esecuzione dell'opera
							HA	A	CA								
12	2	53	0	Seminativo	1	0	2	70	20	0	0	2925	0	0	0	0	646
12	2	52	0	Seminativo	1	0	0	41	0	0	0	860	0	0	0	0	167
TOTALE											0	3.785	0	0	0	0	813

Comune di Tornata

N. ORDINE 14

Progetto Definitivo
Raddoppio Piadena - Mantova

Ditta catastale: ISTITUTO DIOCESANO PER IL SOSTENTAMENTO DEL CLERO DELLA DIOCESI DI CREMONA con sede in CREMONA (CR), C.F.: 93005540195 Proprieta' 1000/1000

NUMERO DI PIANO											TITOLO DELLE AREE DA ESPROPRIARE E/O ASSERVIRE						
	FOGLIO	MAPPALE	SUBALTERNO	QUALITA'	CLASSE	CATEGORIA	SUPERFICIE			CONSISTENZA FABBRICATO	Esproprio per sede stabile FS e sue dipendenze	Esproprio per deviazione strade e corsi d'acqua	Aree da asservire per opere di riqualificazione ambientale	Reliquato	Demolizione fabbricato	Aree da occupare temporaneamente per riqualificazione ambientale	Aree da occupare temporaneamente strettamente connesse all'esecuzione dell'opera
							HA	A	CA								
15	2	60	0	Seminativo	1	0	0	8	90	0	0	112	0	0	0	0	25
15	2	58	0	Seminativo	1	0	4	18	92	0	4632	1702	0	0	0	0	327
22	3	63	0	Seminativo	1	0	0	4	20	0	365	0	0	36	0	0	12
22	3	64	0	Seminativo	1	0	0	46	50	0	3300	0	0	139	0	0	331
22	3	65	0	Seminativo	1	0	2	0	0	0	2965	0	0	213	0	0	435
27	4	78	0	Seminativo	1	0	4	2	10	0	0	0	0	0	0	0	25
39	4	112	0	Seminativo Irr.	1	0	0	24	10	0	0	0	48	0	0	0	0
9	11	12	0	Seminativo	1	0	0	4	20	0	149	0	0	0	0	0	34
TOTALE											11.411	1.814	0	388	0	0	1.189

Comune di Tornata

N. ORDINE 36

Progetto Definitivo
Raddoppio Piadena - Mantova

Ditta catastale: CASILLI TULLIO nato a BOZZOLO (MN) il 14/09/1944, C.F.: CSL.TLL44P14B110M Proprieta' 1/1

NUMERO DI PIANO											TITOLO DELLE AREE DA ESPROPRIARE E/O ASSERVIRE						
	FOGLIO	MAPPALE	SUBALTERNO	QUALITA'	CLASSE	CATEGORIA	SUPERFICIE			CONSISTENZA FABBRICATO	Esproprio per sede stabile FS e sue dipendenze	Esproprio per deviazione strade e corsi d'acqua	Aree da asservire per opere di riqualificazione ambientale	Reliquato	Demolizione fabbricato	Aree da occupare temporaneamente per riqualificazione ambientale	Aree da occupare temporaneamente strettamente connesse all'esecuzione dell'opera
							HA	A	CA								
37	11	4	0	Ente urbano	0	0	0	40	44	0	193	0	0	0	0	0	111

CATASTO FABBRICATI

37	11	4	0	0	0	A/6	0	0	0	0	0	0	0	0	0	0	0

TOTALE	193	0	0	0	0	0	111
--------	-----	---	---	---	---	---	-----

Comune di Tornata

PARTE SECONDA

N. ORDINE 1

Progetto Definitivo
Raddoppio Piadena - Mantova

Ditta catastale: CONSORZIO DI BONIFICA NAVAROLO AGRO CREMONESE MANTOVANO CON SEDE IN CASALMAGGIORE (CR), C.F.: 83001030200 Usa;
DEMANIO DELLO STATO - OPERE IDRAULICHE DI II CATEGORIA con sede in ROMA (RM), C.F.: 80193210582 Proprieta' 1/1.

NUMERO DI PIANO										TITOLO DELLE AREE DA ESPROPRIARE E/O ASSERVIRE							
	FOGLIO	MAPPALE	SUBAL TERNO	QUALITA'	CLASSE	CATEGORIA	SUPERFICIE			CONSISTE NZA FABBRICA TO	Esproprio per sede stabile FS e sue dipendenze	Esproprio per deviazione strade e corsi d'acqua	Aree da asservire per opere di riqualificazione ambientale	Reliquato	Demolizione fabbricato	Aree da occupare temporaneamen te per riqualificazione ambientale	Aree da occupare temporaneamen te strettamente connesse all'esecuzione dell'opera
							HA	A	CA								
VI	1	80	0	Prato	U	0	0	29	0	0	0	219	0	0	0	0	35
0	2	55	0	Seminativo	1	AA	0	11	0	0	0	39	0	0	0	0	9
0	2	55	0	Prato	U	AB	0	0	80	0	0	0	0	0	0	0	0
0	2	56	0	Seminativo	1	0	0	12	20	0	0	37	0	0	0	0	10
0	2	29	0	Prato	U	0	0	14	50	0	210	0	0	0	0	0	24
0	2	30	0	Prato	U	0	0	13	60	0	0	0	0	0	0	0	89
0	2	23	0	Prato	U	0	0	5	10	0	525	0	11	0	0	0	0
X	3	44	0	Prato	U	0	0	14	40	0	142	0	11	0	0	0	17
X	3	45	0	Prato	U	0	0	14	0	0	150	0	15	0	0	0	18
XVII	11	11	0	Seminativo	1	0	0	31	10	0	2096	0	0	0	0	0	747
TOTALE											3.123	295	0	37	0	0	949

Comune di Tornata

PARTE SECONDA

N. ORDINE 2

Progetto Definitivo
Raddoppio Piadena - Mantova

Ditta catastale: ACOUE

NUMERO DI PIANO											TITOLO DELLE AREE DA ESPROPRIARE E/O ASSERVIRE						
	FOGLIO	MAPPALE	SUBAL TERNO	QUALITA'	CLASSE	CATEGORIA	SUPERFICIE			CONSISTE NZA FABBRICA TO	Esproprio per sede stabile FS e sue dipendenze	Esproprio per deviazione strade e corsi d'acqua	Aree da asservire per opere di riqualificazione ambientale	Reliquato	Demolizione fabbricato	Aree da occupare temporaneamente per riqualificazione ambientale	Aree da occupare temporaneamente strettamente connesse all'esecuzione dell'opera
							HA	A	CA								
0	1	0	0	0	0	0	0	0	0	0	0	260	0	0	0	0	40
0	1	0	0	0	0	0	0	0	0	0	0	62	0	0	0	0	0
0	1	0	0	0	0	0	0	0	0	0	0	53	0	0	0	0	8
0	2	0	0	0	0	0	0	0	0	0	0	23	0	0	0	0	0
0	2	0	0	0	0	0	0	0	0	0	0	48	0	0	0	0	0
0	2	0	0	0	0	0	0	0	0	0	0	433	0	0	0	0	0
0	3	0	0	0	0	0	0	0	0	0	200	0	0	0	0	0	0
0	4	0	0	0	0	0	0	0	0	0	131	0	0	0	0	0	0
0	4	0	0	0	0	0	0	0	0	0	48	0	0	0	0	0	0
0	7	0	0	0	0	0	0	0	0	0	71	0	0	0	0	0	0
TOTALE											450	879	0	0	0	0	48

