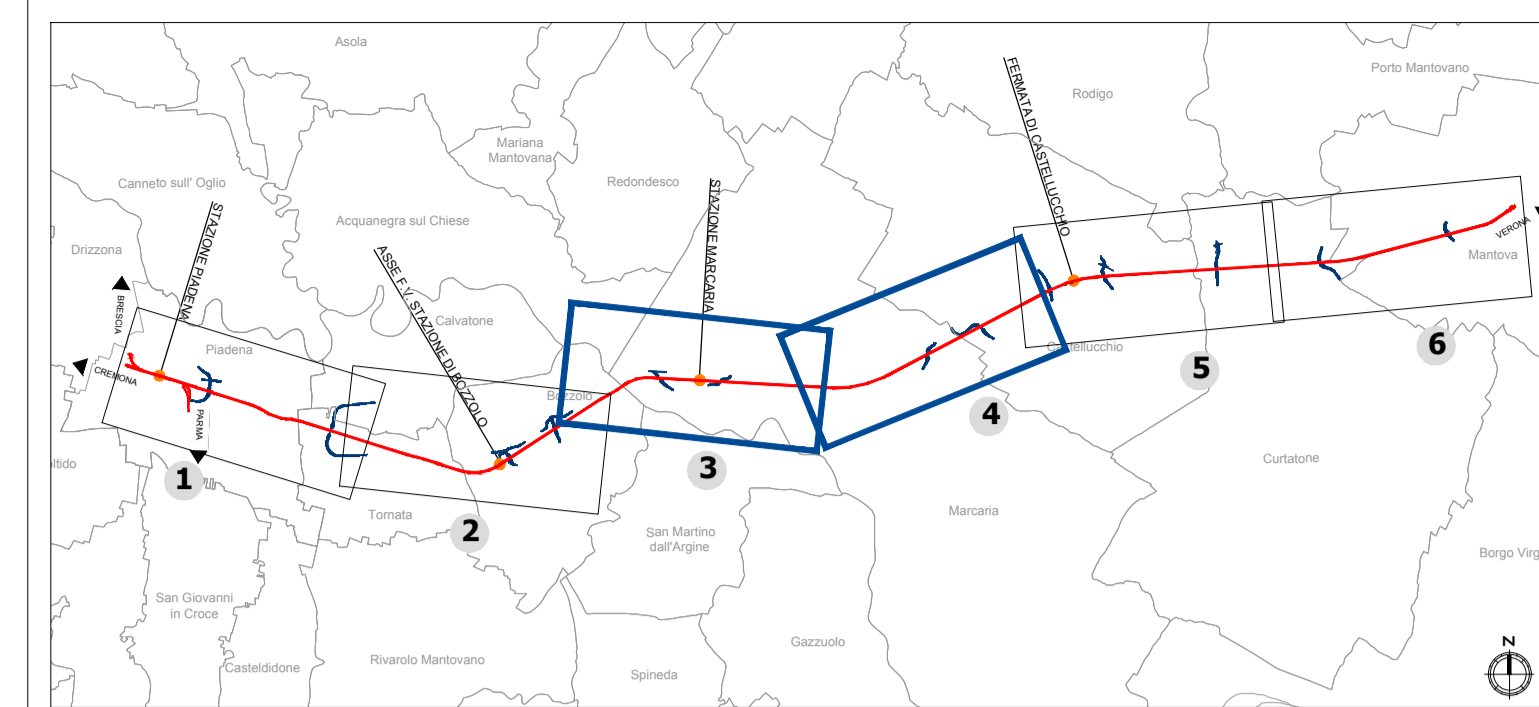


**Key plan**



**LEGENDA**

- Tracciato ferroviario di progetto
- Rete autostradale di progetto \*
- Opere connesse

**Vincoli e regimi di tutela**

- Siti UNESCO**
- Sito
  - Buffer
- Beni culturali tutelati ai sensi della Parte II del D.Lgs 42/2004 s.m.i.**
- Beni di interesse culturale dichiarato (art. 10 co. 1)
  - Beni di interesse culturale non verificato (art. 12)
  - Tutela indiretta (art. 45 co. 1)
- Beni paesaggistici tutelati ai sensi della Parte III del D.Lgs 42/2004 s.m.i.**
- Immobili ed aree di notevole interesse pubblico (ex art. 136 del D.lgs. 42/2004 e s.m.i.)
  - Aree tutelate per legge (art. 142 del D.Lgs 42/2004)
  - Territori contermini ai laghi compresi in una fascia della profondità di 300 metri dalla linea di battigia (lett. b)
  - Fiumi, torrenti, corsi d'acqua e relative sponde (lett. c)
  - Alvei fluviali tutelati (lett. c)
  - Area di rispetto dei corsi d'acqua per una fascia di 150 metri (lett. c)
  - Parchi e riserve nazionali o regionali, nonché i territori di protezione esterna dei parchi (lett. f)
  - Zone umide (lett. i)
  - Territori coperti da foreste e da boschi (lett. g)

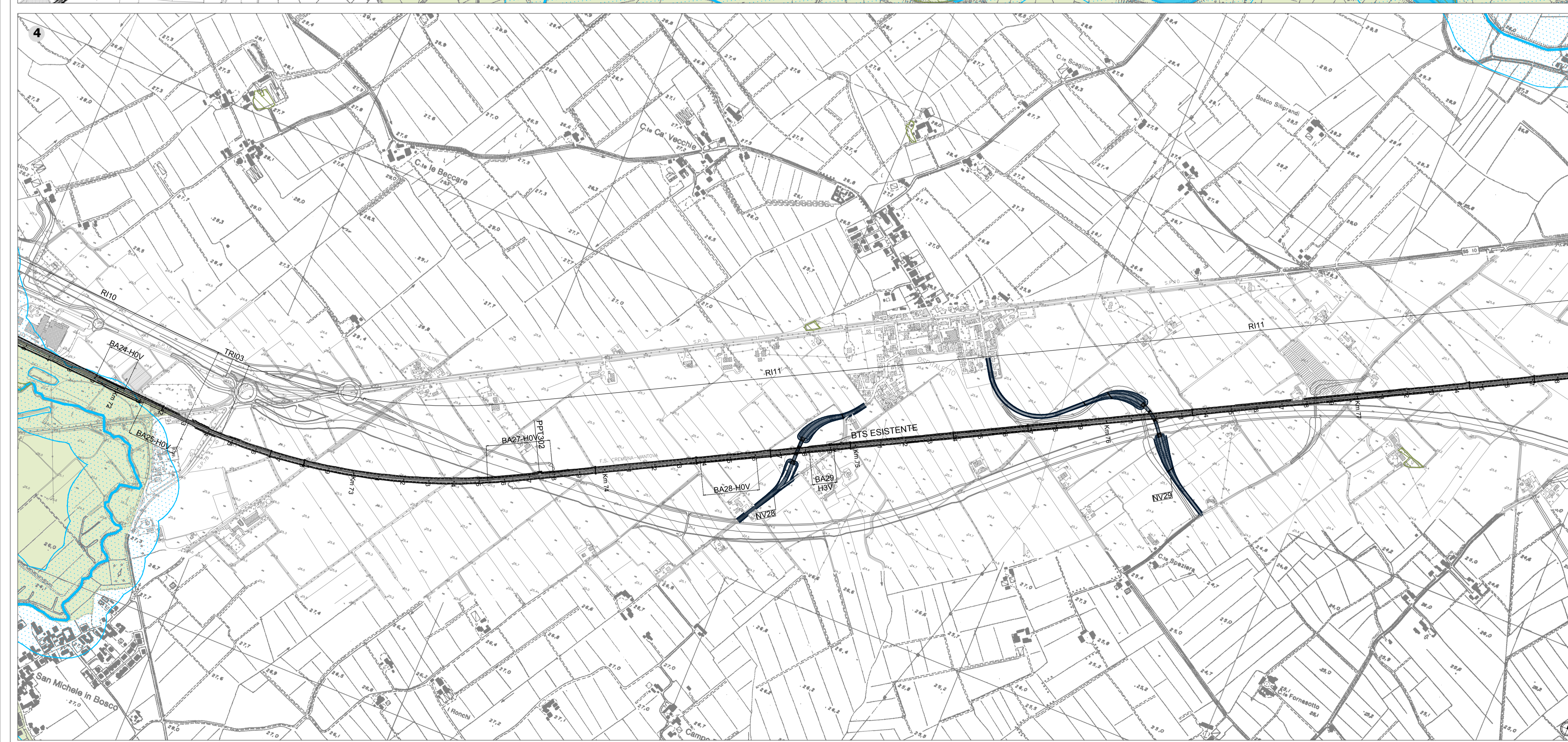
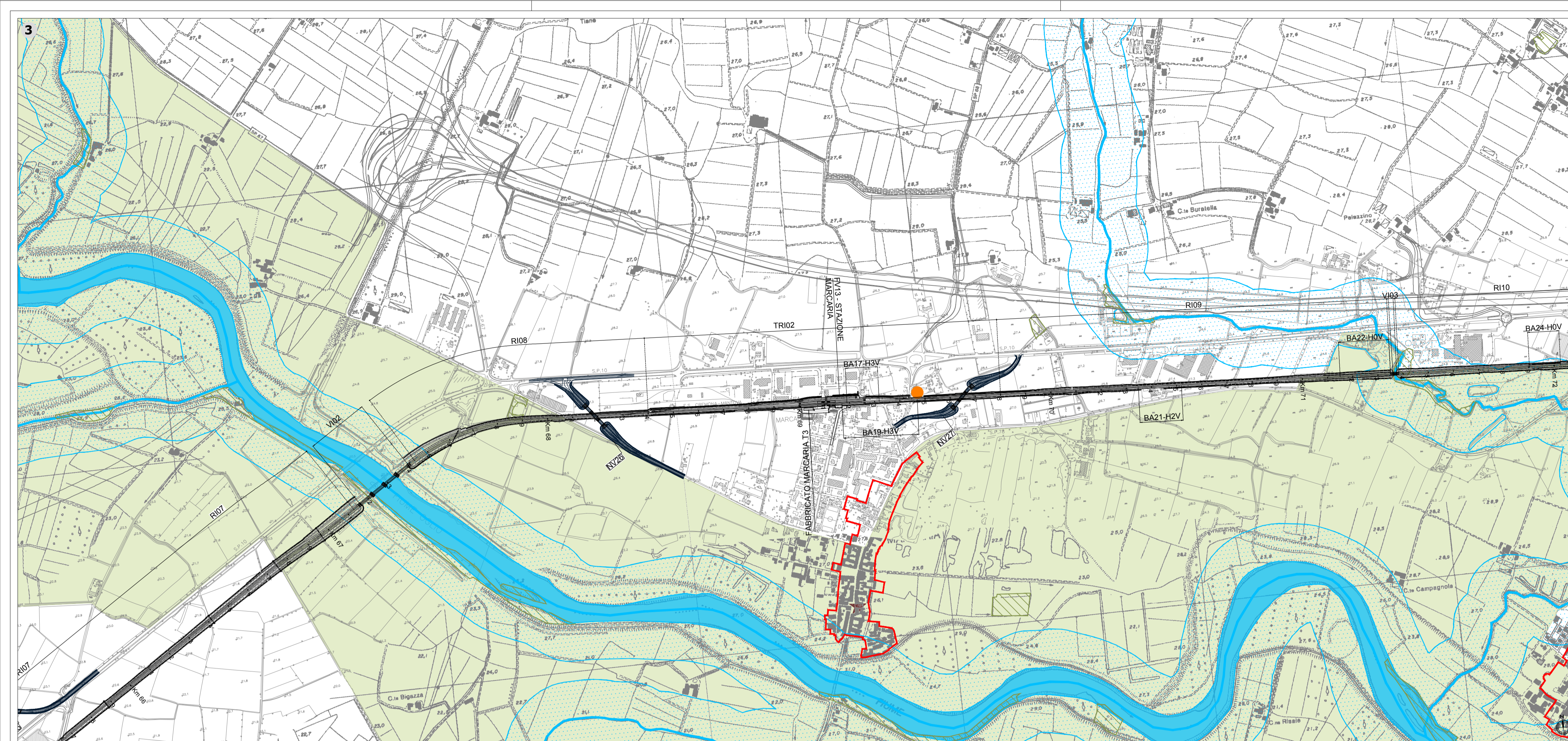
**Patrimonio storico testimoniale**

- Nuclei di antica formazione
- Architetture di particolare interesse
- Centuriazioni
- Opere idrauliche

Note: \*Il Progetto Definitivo è in fase di rivisitazione per il recepimento di "alcune indicazioni del Decreto VIA circa varianti di tracciato rilevanti"

Fonti:

- 1) Patrimonio culturale: Regione Lombardia, Geoportale della Lombardia - Tavole piani territoriali coordinamento provinciali (PTCP) (Agg. 29/11/2018); PGT - Tavola delle Previsioni di Piano (Agg. 01/02/2017); Architetture vincolate MIBACT (Agg. 05/10/2011); Vincoli paesaggistici (Agg. 31/12/2017); Aree protette (Agg. 31/03/2020)
- 2) Patrimonio storico-testimoniale: Regione Lombardia, Geoportale della Lombardia - Architetture di particolare interesse (Agg. 05/10/2011); Tavole piani territoriali coordinamento provinciali (PTCP) (Agg. 29/11/2018); PGT - Tavola delle Previsioni di Piano (Agg. 01/02/2017)
- 3) Siti UNESCO: Ministero per i Beni e le attività culturali, Datiopen.it - Siti italiani UNESCO (Agg. 15/05/2013)



COMMITTENTE:

**RFI**  
RETE FERROVIARIA ITALIANA  
GRUPPO FERROVIE DELLO STATO ITALIANE

PROGETTAZIONE:

**ITAFERR**  
GRUPPO FERROVIE DELLO STATO ITALIANE

CUP: J84H17000930009

**U.O. ARCHITETTURA, AMBIENTE E TERRITORIO**

**PROGETTO DEFINITIVO**

**RADDOPPIO LINEA CODOGNO - CREMONA - MANTOVA  
TRATTA PIADENA - MANTOVA**

STUDIO DI IMPATTO AMBIENTALE

Carta del patrimonio culturale e storico-testimoniale Tav. 2/3

SCALA:  
**1:10.000**

COMMESSA	LOTTO	FASE	ENTE	TIPO DOC.	OPERA/DISCIPLINA	PROGR.	REV.
NM25	03	D	22	N4	SA0001	011	A

Rev.	Descrizione	Redatto	Data	Verificato	Data	Approvato	Data	Autorizzato Data
A	EMISSIONE DEFINITIVA	F. Massari	Luglio 2020	G. Taglioli	Luglio 2020	M. Beringeri	Luglio 2020	D. Ludovici Luglio 2020

FILE: NM2503D22N4SA0001011A.dwg

n. Elab.: