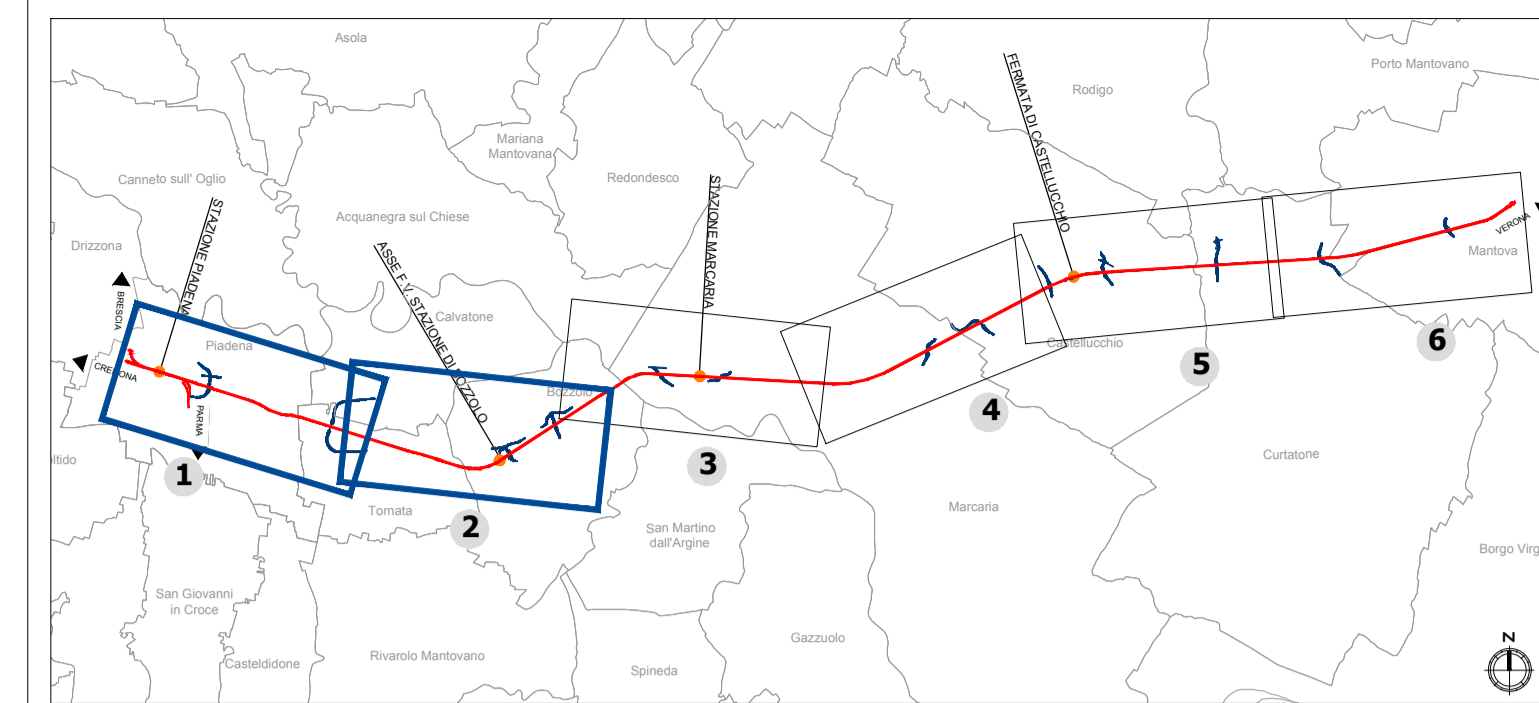


### Key plan



### LEGENDA

- Tracciato ferroviario di progetto
- Rete autostradale di progetto \*
- Opere connesse
- Cantieri

### Vincoli e regimi di tutela

Beni culturali tutelati ai sensi della Parte II del D.Lgs 42/2004 s.m.i.

Beni di interesse culturale dichiarato (art. 10 co. 1)

Beni paesaggistici tutelati ai sensi della Parte III del D.Lgs 42/2004 s.m.i.

Immobili ed aree di notevole interesse pubblico (ex art. 136 del D.Lgs. 42/2004 e s.m.i.)

Aree di notevole interesse pubblico

Aree tutelate per legge (art. 142 del D.Lgs 42/2004)

Territori contigui ai laghi compresi in una fascia della profondità di 300 metri dalla linea di battigia (lett. b)

Alvei fluviali tutelati (lett. c)

Parchi e riserve nazionali o regionali, nonché i territori di protezione esterna dei parchi (lett. f)

Zone umide (lett. i)

Fiumi, torrenti, corsi d'acqua e relative sponde (lett. c)

Area di rispetto dei corsi d'acqua per una fascia di 150 metri (lett. c)

Territori coperti da foreste e da boschi (lett. g)

### Sistema insediativo

Ricettori acustici abitativi compresi entro la fascia di 250 m. per lato dal binario esterno

Ricettori acustici sensibili compresi entro la fascia di 500 m. per lato dal binario esterno

### Misure ed interventi per prevenire, ridurre e mitigare i potenziali effetti negativi

Misure ed interventi in fase di cantiere

Ripristino stato dei luoghi

Bagnature

Barriere anti rumore

Misure ed interventi in fase di esercizio

Opere a verde

Barriere anti rumore

Note: \*Il Progetto Definitivo è in fase di rivisitazione per il recepimento di "alcune indicazioni del Decreto VIA circa varianti di tracciato rilevanti"

COMMITTENTE:



PROGETTAZIONE:



CUP: J84H17000930009

U.O. ARCHITETTURA, AMBIENTE E TERRITORIO

PROGETTO DEFINITIVO

RADDOPPIO LINEA CODOGNO - CREMONA - MANTOVA  
TRATTA PIADENA - MANTOVA

STUDIO DI IMPATTO AMBIENTALE

Carta di sintesi degli aspetti ambientali Tav. 1/3

SCALA:

1:10.000

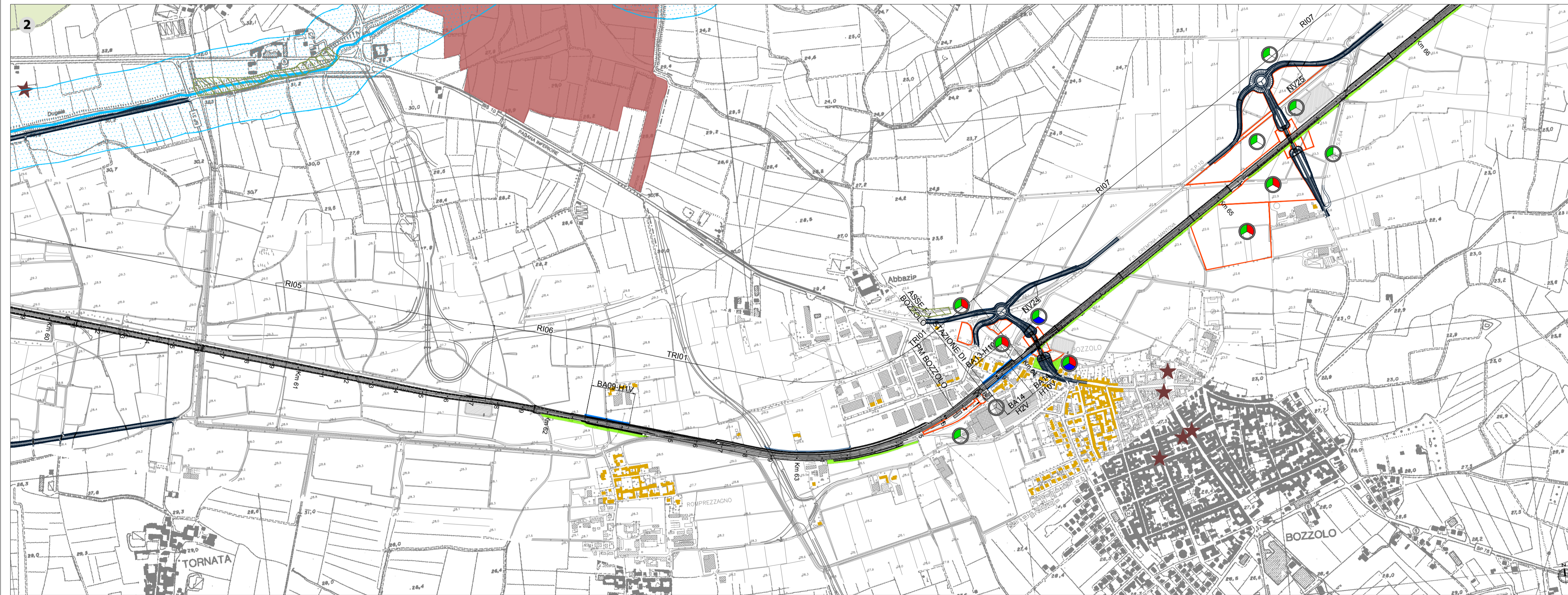
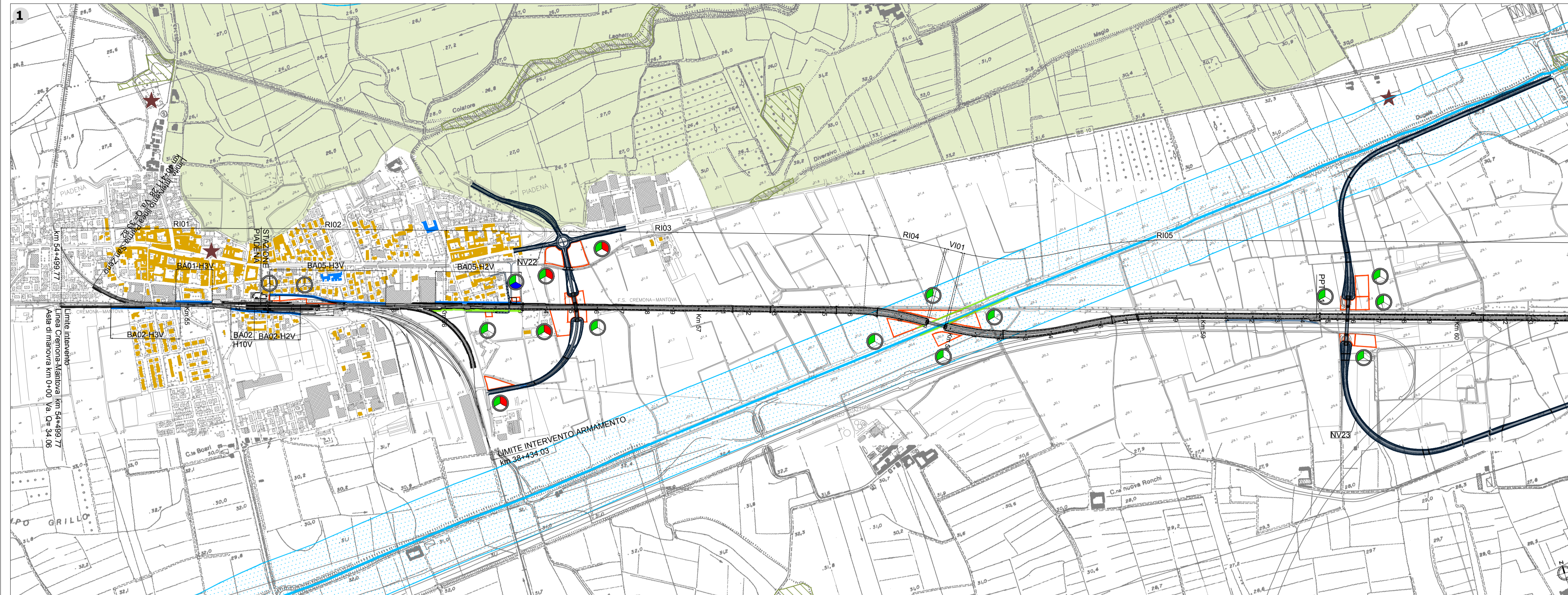
COMMESSA LOTTO FASE ENTE TIPO DOC. OPERA/DISCIPLINA PROGR. REV.

NM25 03 D 22 N4 SA0001 016 A

Rev.	Descrizione	Redatto	Data	Verificato	Data	Approvato	Data	Autorizzato Data
A	EMISSIONE DEFINITIVA	F. Massari	Luglio 2020	G. Turchi	Luglio 2020	M. Berlinger	Luglio 2020	D. Ludovici Luglio 2020

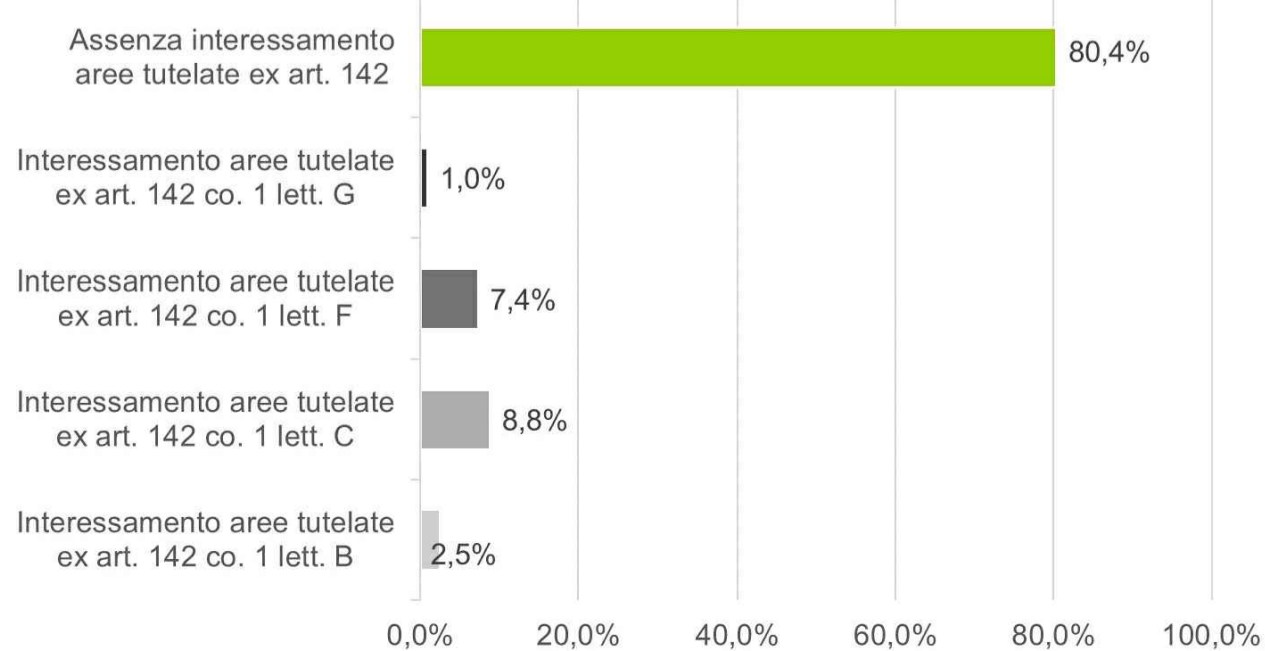
FILE: NM2503D22N4SA0001016A.dwg

n. Elab.:



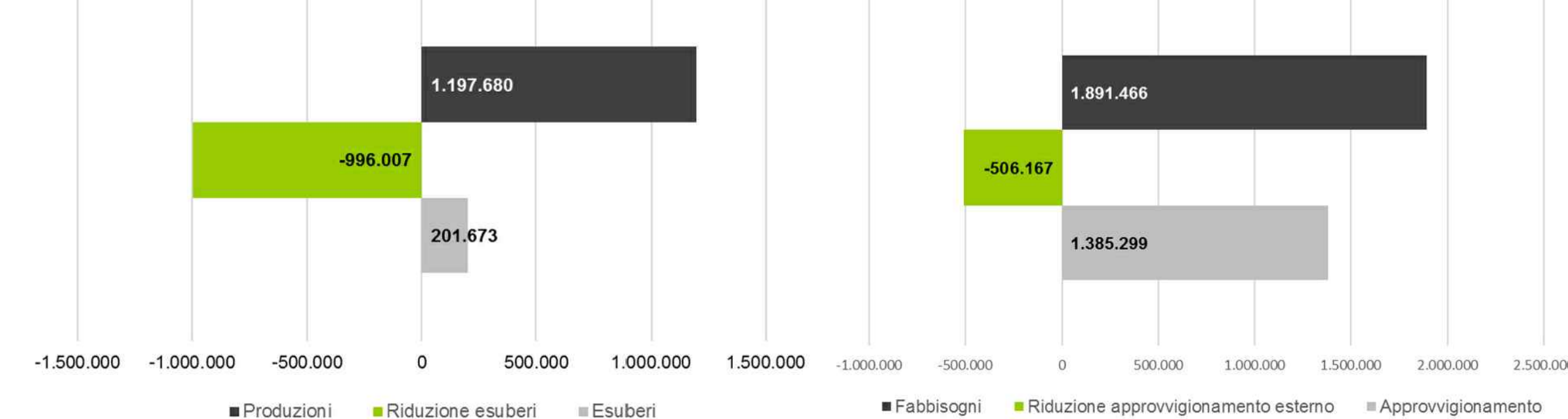
### Rapporto con il sistema dei vincoli e delle tutele

Opere di linea: Rapporto con aree ex art. 142 del DLgs 42/2004 e smi



### Produzioni e consumi

Rapporto Opera - Produzione esuberi



Rapporto Opera - Consumo di risorse

