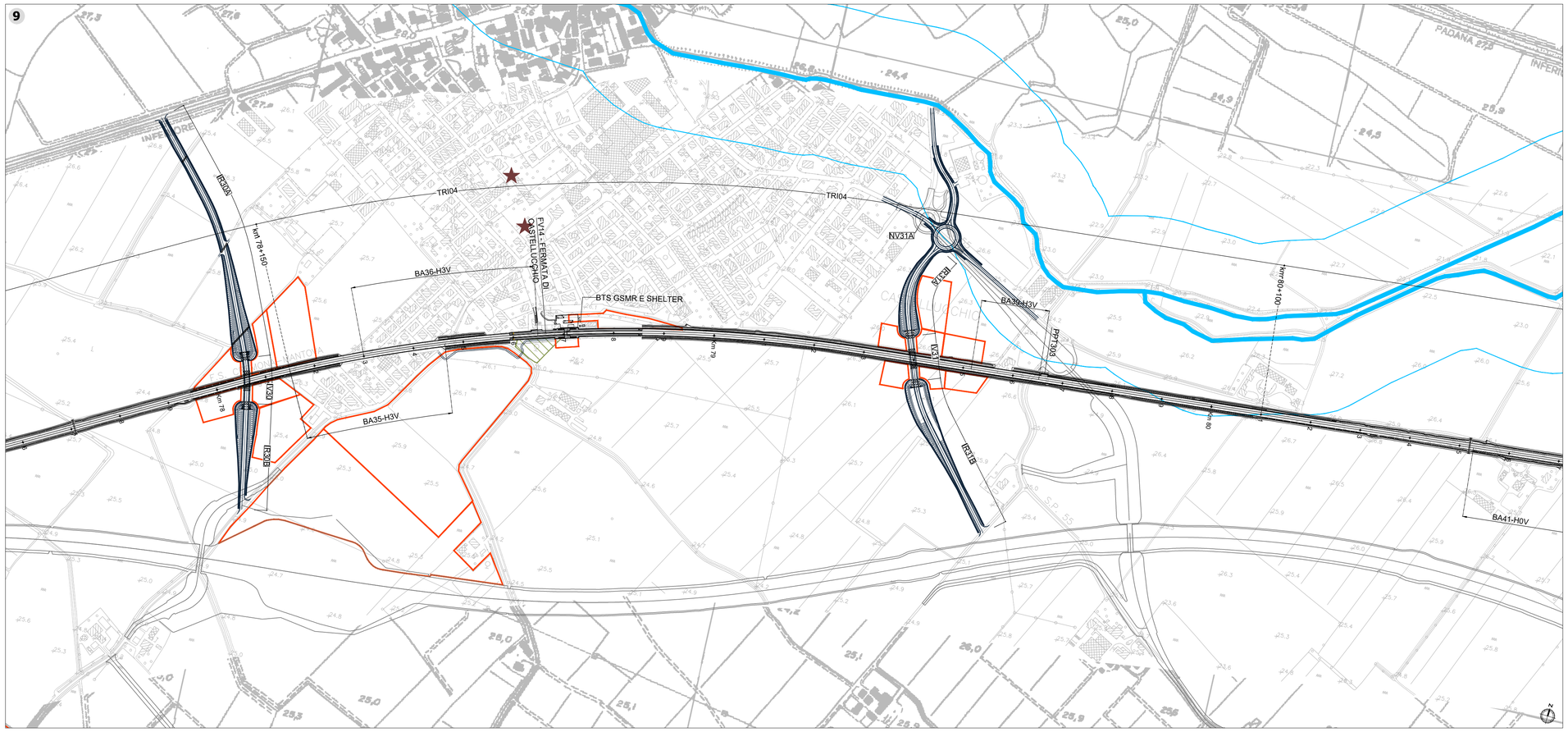

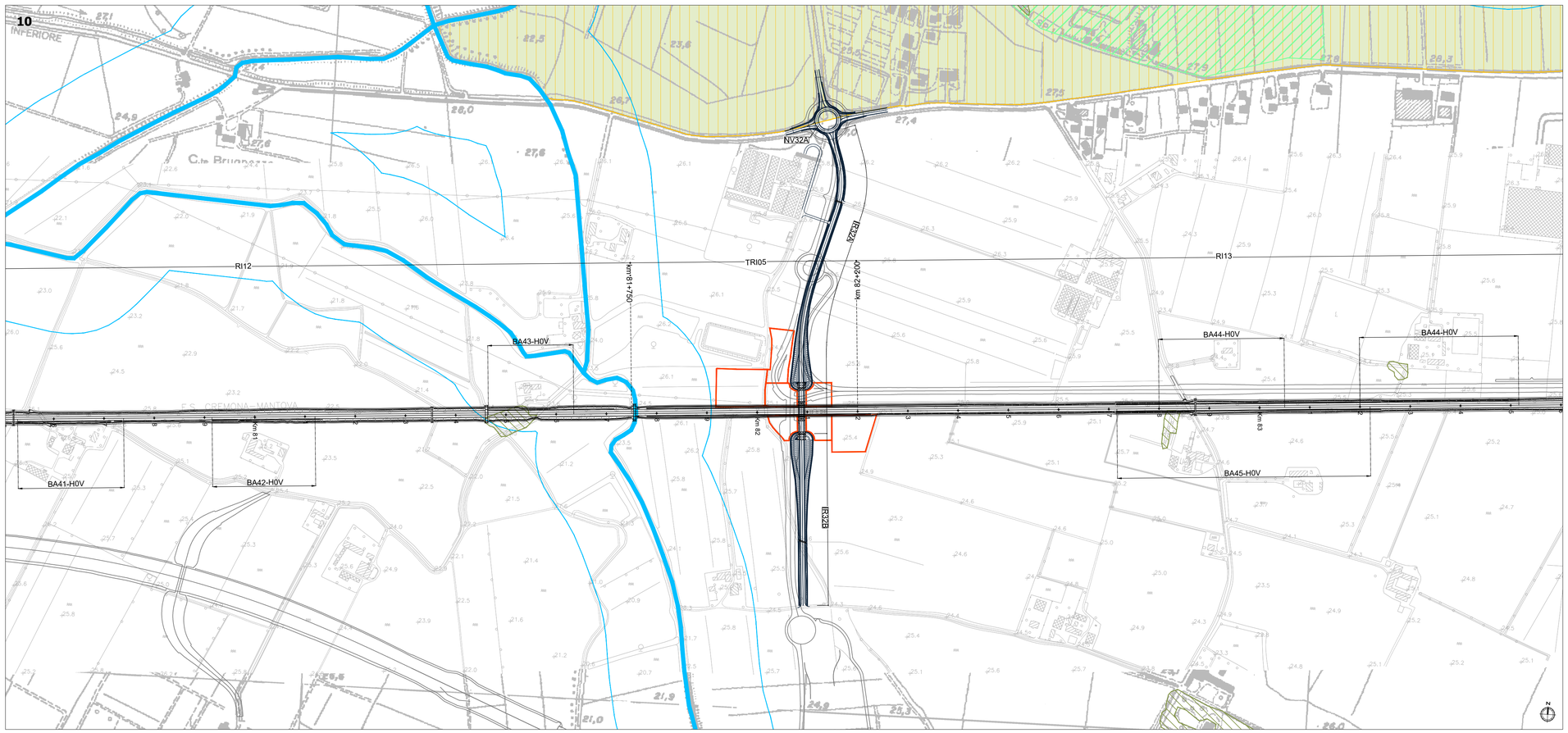

Key plan

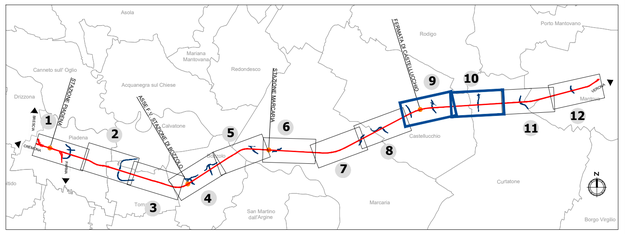

LEGENDA

Tracciato ferroviario di progetto

Rete autostradale di progetto *

Opere viarie connesse

Aree di cantiere

Vincoli e regimi di tutela

Siti UNESCO

Sito

Buffer

Beni culturali tutelati ai sensi della Parte II del D.Lgs 42/2004 s.m.i.

Beni di interesse culturale dichiarato (art. 10 co. 1)

Beni di interesse culturale non verificato (art. 12)

Tutela indiretta (art. 45 co. 1)

Beni paesaggistici tutelati ai sensi della Parte III del D.Lgs 42/2004 s.m.i.

Immobili ed aree di notevole interesse pubblico (ex art. 136 del D.lgs. 42/2004 e s.m.i.)

Aree di notevole interesse pubblico

Aree tutelate per legge (art. 142 del D.Lgs 42/2004)

Territori contermini ai laghi compresi in una fascia della profondità di 300 metri dalla linea di battigia, anche per i territori elevati sui laghi (lett. b)

Fiumi, torrenti, corsi d'acqua e relative sponde (lett. c)

Alvei fluviali tutelati (lett. c)

Area di rispetto dei corsi d'acqua per una fascia di 150 metri (lett. c)

Parchi e riserve nazionali o regionali, nonché i territori di protezione esterna dei parchi (lett. f)

Territori coperti da foreste e da boschi (lett. g)

Zone umide (lett. i)

Note:
**Il Progetto Definitivo è in fase di rivisitazione per il recepimento di "alcune indicazioni del Decreto VIA circa varianti di tracciato rilevanti"*
Le informazioni relative ai beni di interesse culturale dichiarato (ex art. 10 co. 1 DLgs 42/2004 e smi) con perimetrazione dell'area oggetto divincolo, ai beni di interesse culturale non verificato (ex art. 12 DLgs 42/2004 e smi) e alle tutele indirette (ex art. 45 co. 1 DLgs 42/2004 e smi) sono disponibili esclusivamente per il territorio comunale di Mantova
Le informazioni relative al vincolo idrogeologico, acquisite da Regione Lombardia, Geoportale della Lombardia, Carta delle aree soggette a vincolo idrogeologico, non sono state rappresentate in quanto non presenti all'interno del contesto indagato
Fonti:
1)Siti UNESCO: Ministero per i beni e le attività culturali, Datiopen.it, Siti UNESCO italiani (Agg. 15/05/2013)
2)Beni culturali: Regione Lombardia, Geoportale della Lombardia, PGT - Tavola delle Previsioni di Piano (Agg. 01/02/2017); Architetture vincolate MiBACT (Agg. 05/10/2011)
3)Beni paesaggistici: Regione Lombardia, Geoportale della Lombardia, Vincoli paesaggistici (Agg. 31/12/2017); Beni paesaggistici ex art. 142 co. 1 lett. f Dlgs 42/2004 e smi: Regione Lombardia, Geoportale della Lombardia, Aree protette (Agg. 31/03/2020)

COMMITTENTE:

RFI RETE FERROVIARIA ITALIANA
GRUPPO FERROVIE DELLO STATO ITALIANE

PROGETTAZIONE:

ITALFERR
GRUPPO FERROVIE DELLO STATO ITALIANE

CUP: J84H17000930009

U.O. ARCHITETTURA, AMBIENTE E TERRITORIO

PROGETTO DEFINITIVO

RADDOPPIO LINEA CODOGNO - CREMONA - MANTOVA
TRATTA PIADENA - MANTOVA

VERIFICA DI COMPATIBILITA' PAESAGGISTICA

Carta dei vincoli e delle tutele Tav. 5/6

SCALA: 1:5.000

COMMESSA	LOTTO	FASE	ENTE	TIPO DOC.	OPERA/DISCIPLINA	PROGR.	REV.
NM25	03	D	22	N5	IM0002	005	A

Rev.	Descrizione	Redatto	Data	Verificato	Data	Approvato	Data	Autorizzato Data
A	EMISSIONE DEFINITIVA	F.Massari	Luglio 2020	G.Tucci G.Dawan	Luglio 2020	M.Bellingieri	Luglio 2020	D.Ludovici Luglio 2020

FILE: NM2503D22N5IM0002005A.dwg

n. Elab.: