PROFILO IV23
SEZIONE IV23-1
PROGRESSIVA 0.00

BASE
BA1 1.81 m²
BINDER
BI1 0.90 m²
SCAVO
SC1 6.94 m²
MISTO STABILIZZATO
ST1 4.51 m²
USURA
US1 0.68 m²
COMPATTAZIONE
co1 22.58 m

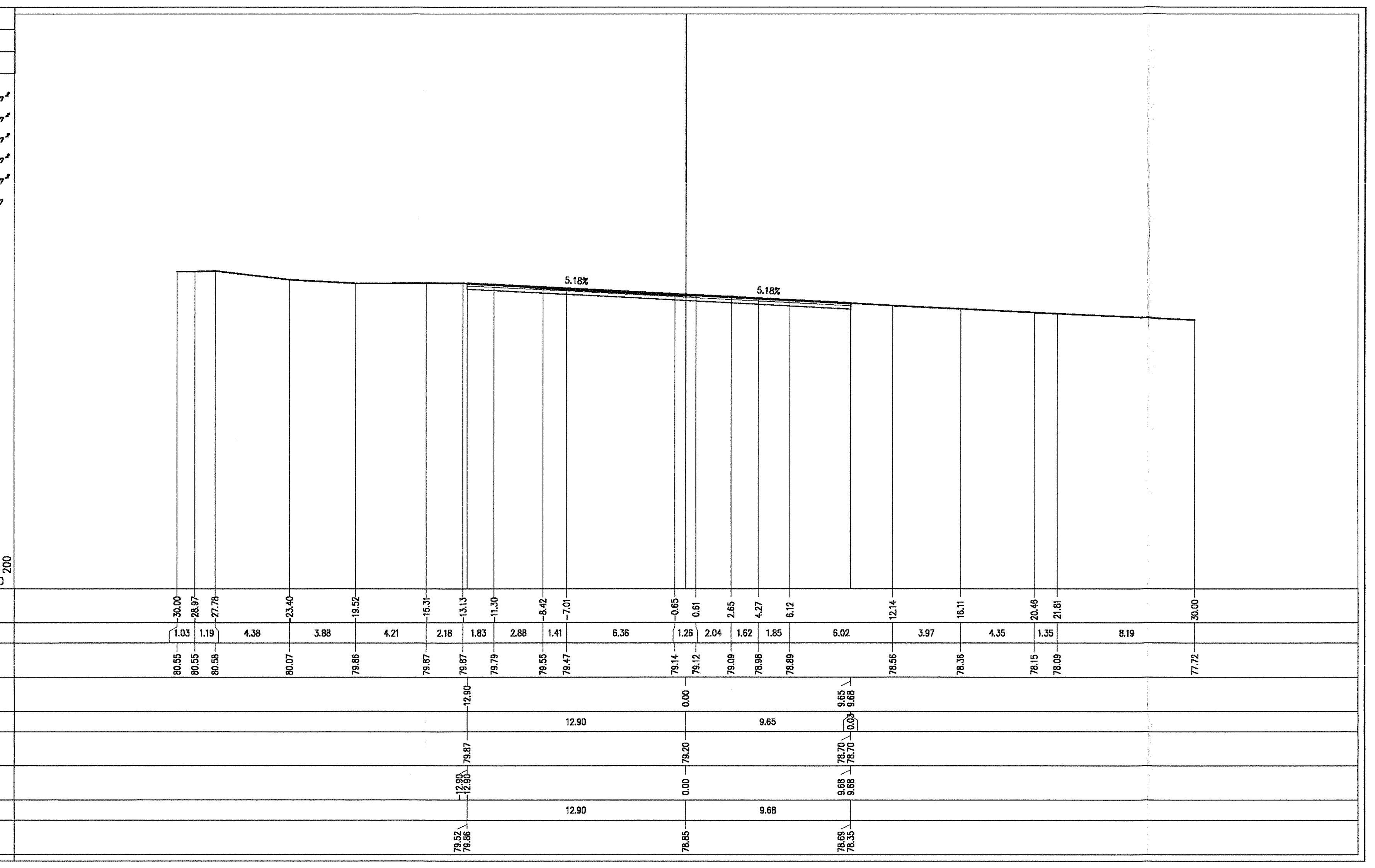

PROFILO IV23
SEZIONE IV23-2
PROGRESSIVA 20.00

BASE
BA1 0.71 m²
BINDER
BI1 0.34 m²
RILEVATO
RI1 3.65 m²
SCAVO
SC1 0.84 m²
SCAVO FOSSI
SF1 0.74 m²
SF2 0.96 m²
Totale: 1.70 m²
MISTO STABILIZZATO
ST1 2.05 m²
USURA
US1 0.26 m²
VEGETALE FOSSI
VF1 0.03 m²
VF2 0.19 m²
VF3 0.06 m²
Totale: 0.28 m²
VEGETALE SCARPATE
VS1 0.77 m²
VS2 0.32 m²
Totale: 1.09 m²
IDROSEMINA
id1 1.56 m
id2 2.07 m
id3 1.21 m
id4 1.75 m
id5 3.19 m
id6 1.06 m
Totale: 10.84 m
SCOTICO
sc1 11.83 m

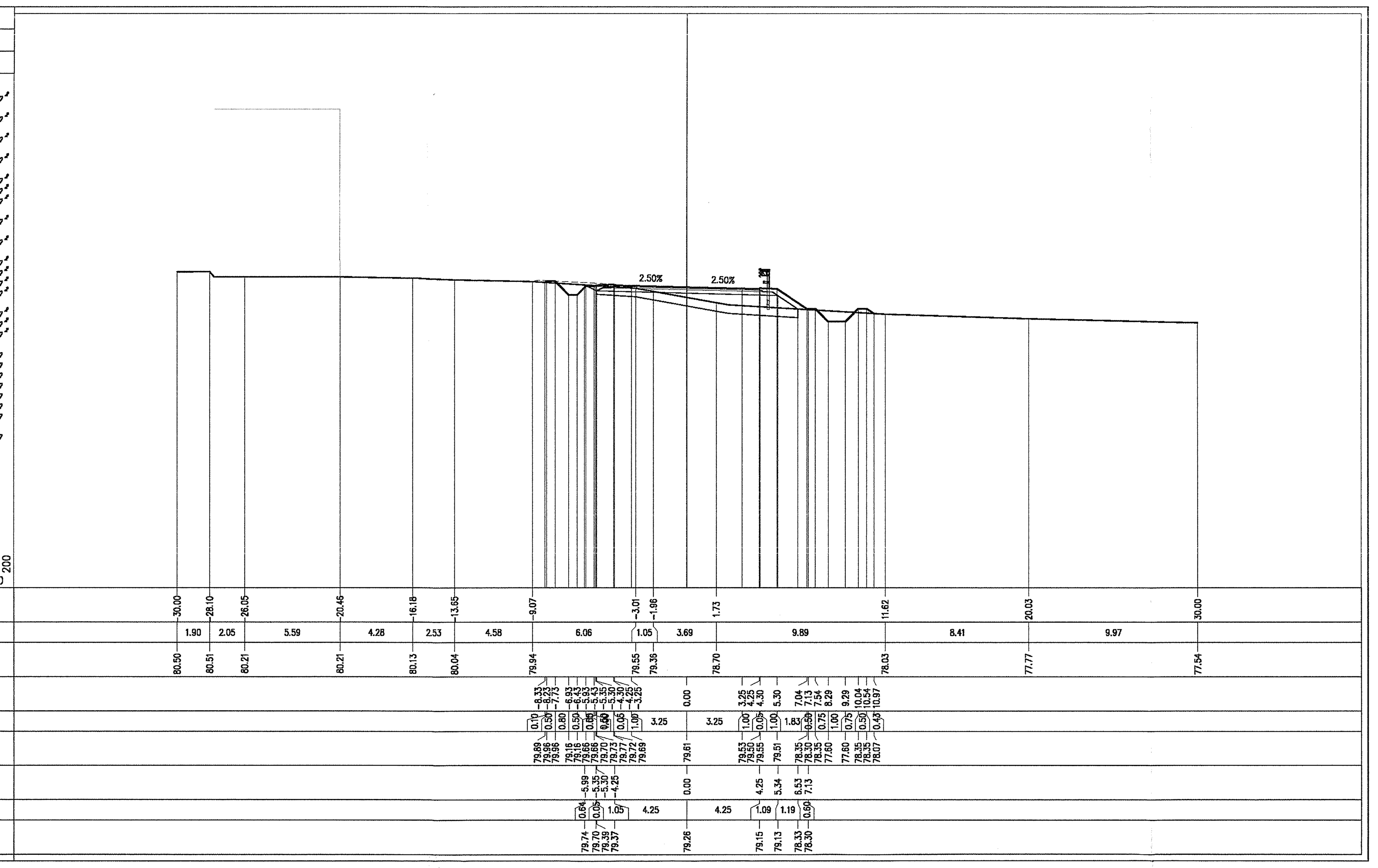

PROFILO IV23
SEZIONE IV23-3
PROGRESSIVA 40.00

BASE
BA1 0.70 m²
BINDER
BI1 0.34 m²
DEMOLIZIONE RILEVATO ESIST.
DR1 3.59 m²
RILEVATO
RI1 8.85 m²
SCAVO FOSSI
SF1 0.28 m²
SF2 1.23 m²
Totale: 1.51 m²
MISTO STABILIZZATO
ST1 2.08 m²
USURA
US1 0.26 m²
VEGETALE FOSSI
VF1 0.07 m²
VF2 0.10 m²
VF3 0.06 m²
Totale: 0.23 m²
VEGETALE SCARPATE
VS1 1.05 m²
VS2 0.45 m²
Totale: 1.50 m²
IDROSEMINA
id1 1.56 m
id2 1.80 m
id3 1.21 m
id4 1.48 m
id5 4.09 m
id6 2.15 m
Totale: 12.29 m
SCOTICO
sc1 10.98 m

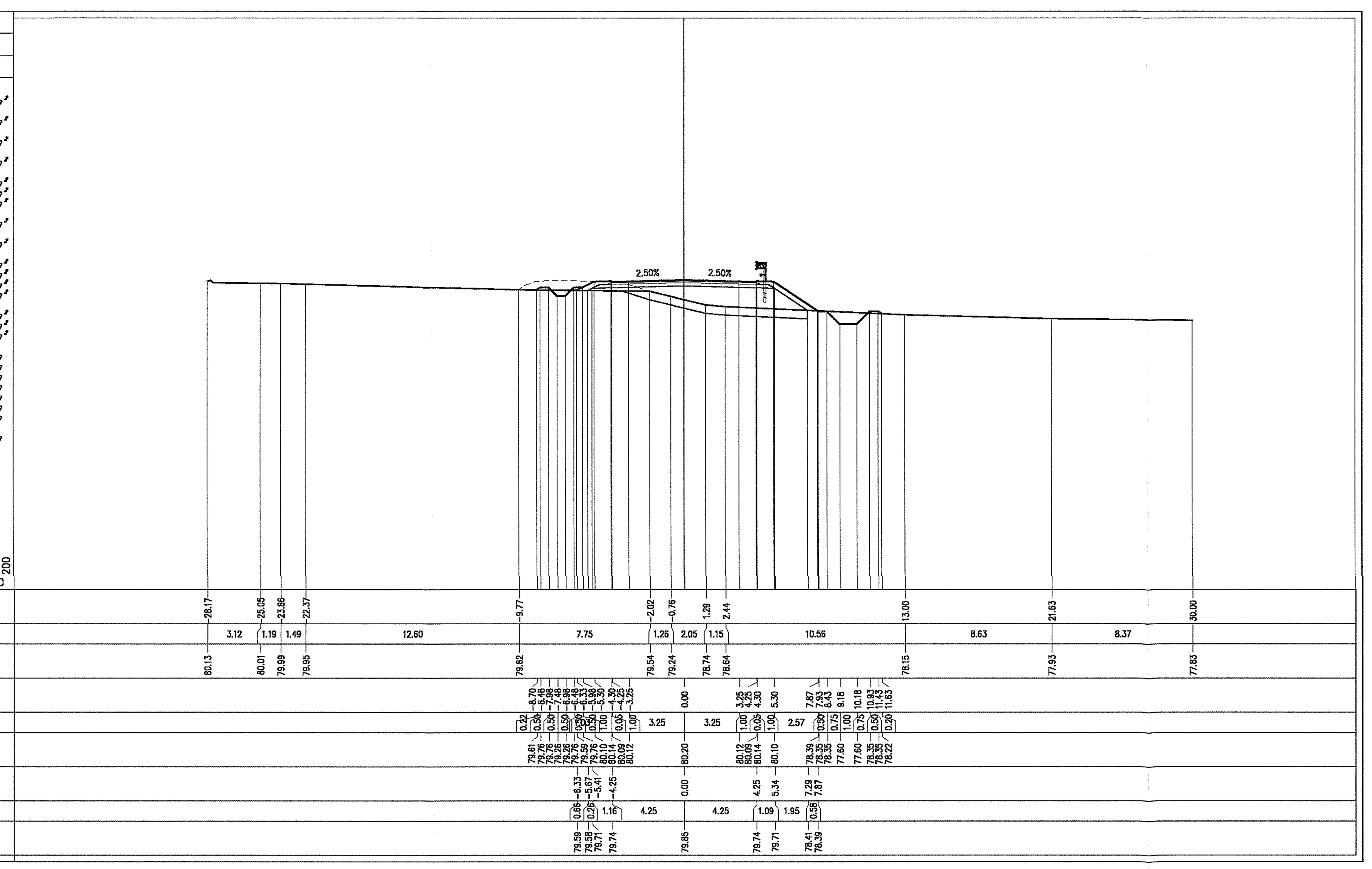

PROFILO IV23
SEZIONE IV23-4
PROGRESSIVA 60.00

BASE
BA1 0.70 m²
BINDER
BI1 0.34 m²
RILEVATO
RI1 19.85 m²
SCAVO FOSSI
SF1 0.88 m²
MISTO STABILIZZATO
ST1 1.88 m²
USURA
US1 0.26 m²
VEGETALE FOSSI
VF1 0.06 m²
VF2 0.16 m²
Totale: 0.22 m²
VEGETALE SCARPATE
VS1 1.58 m²
GRADONATURA
gr1 5.15 m
IDROSEMINA
id1 1.56 m
id2 1.99 m
id3 5.93 m
Totale: 9.48 m
SCOTICO
sc1 8.31 m
SCOTICO SCARPATE
ss1 4.78 m

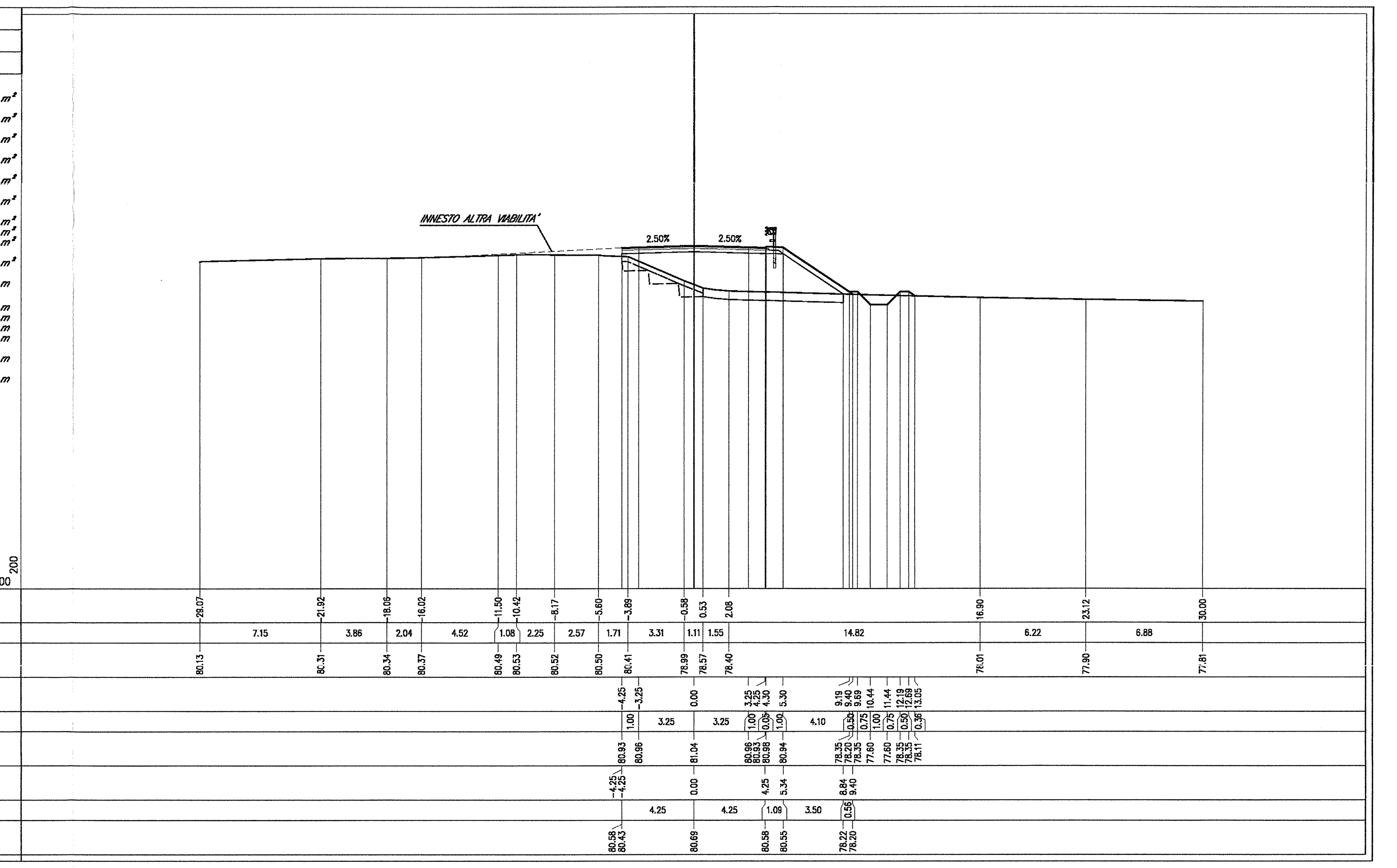

PROFILO IV23
SEZIONE IV23-5
PROGRESSIVA 80.00

BASE
BA1 0.70 m²
BINDER
BI1 0.34 m²
DEMOLIZIONE RILEVATO ESIST.
DR1 9.10 m²
RILEVATO
RI1 43.80 m²
SCAVO FOSSI
SF1 0.29 m²
MISTO STABILIZZATO
ST1 2.45 m²
USURA
US1 0.26 m²
VEGETALE FOSSI
VF1 2.29 m²
VF2 0.11 m²
VF3 0.07 m²
Totale: 2.47 m²
VEGETALE SCARPATE
VS1 2.62 m²
VS2 1.48 m²
Totale: 4.10 m²
GRADONATURA
gr1 12.22 m
IDROSEMINA
id1 1.56 m
id2 3.50 m
id3 1.21 m
id4 1.48 m
id5 9.41 m
id6 6.35 m
Totale: 23.51 m
SCOTICO
sc1 8.11 m
SCOTICO SCARPATE
ss1 11.51 m

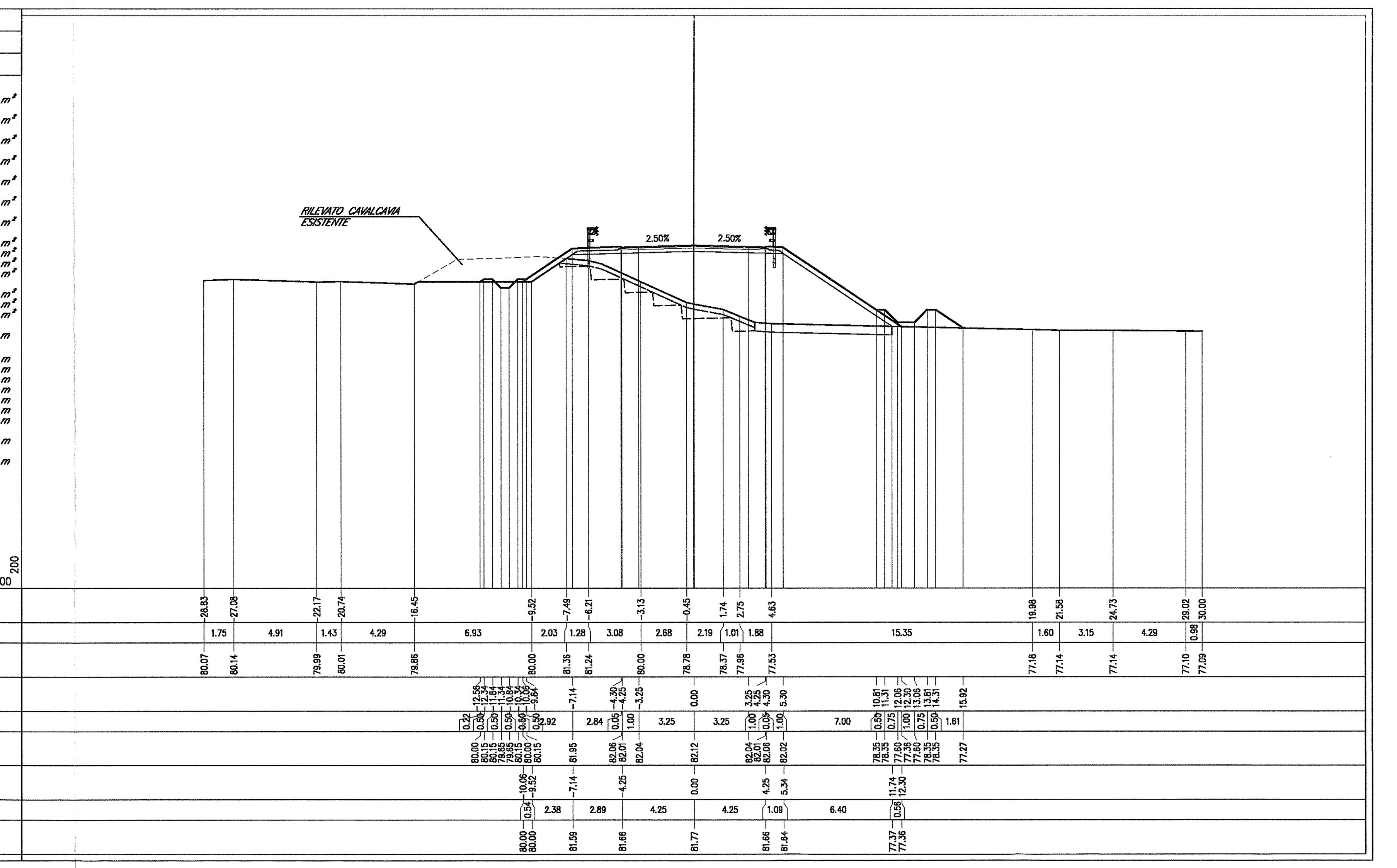

PROFILO IV23
SEZIONE IV23-6
PROGRESSIVA 100.00

BASE
BA1 0.72 m²
BINDER
BI1 0.36 m²
DEMOLIZIONE RILEVATO ESIST.
DR1 15.20 m²
RILEVATO
RI1 63.52 m²
SCAVO FOSSI
SF1 0.29 m²
MISTO STABILIZZATO
ST1 2.22 m²
USURA
US1 0.26 m²
VEGETALE FOSSI
VF1 2.66 m²
VF2 0.11 m²
VF3 0.07 m²
Totale: 2.84 m²
VEGETALE SCARPATE
VS1 3.33 m²
VS2 1.94 m²
Totale: 5.27 m²
GRADONATURA
gr1 14.16 m
IDROSEMINA
id1 1.56 m
id2 3.62 m
id3 1.21 m
id4 1.48 m
id5 11.75 m
id6 7.40 m
Totale: 27.02 m
SCOTICO
sc1 7.78 m
SCOTICO SCARPATE
ss1 13.46 m

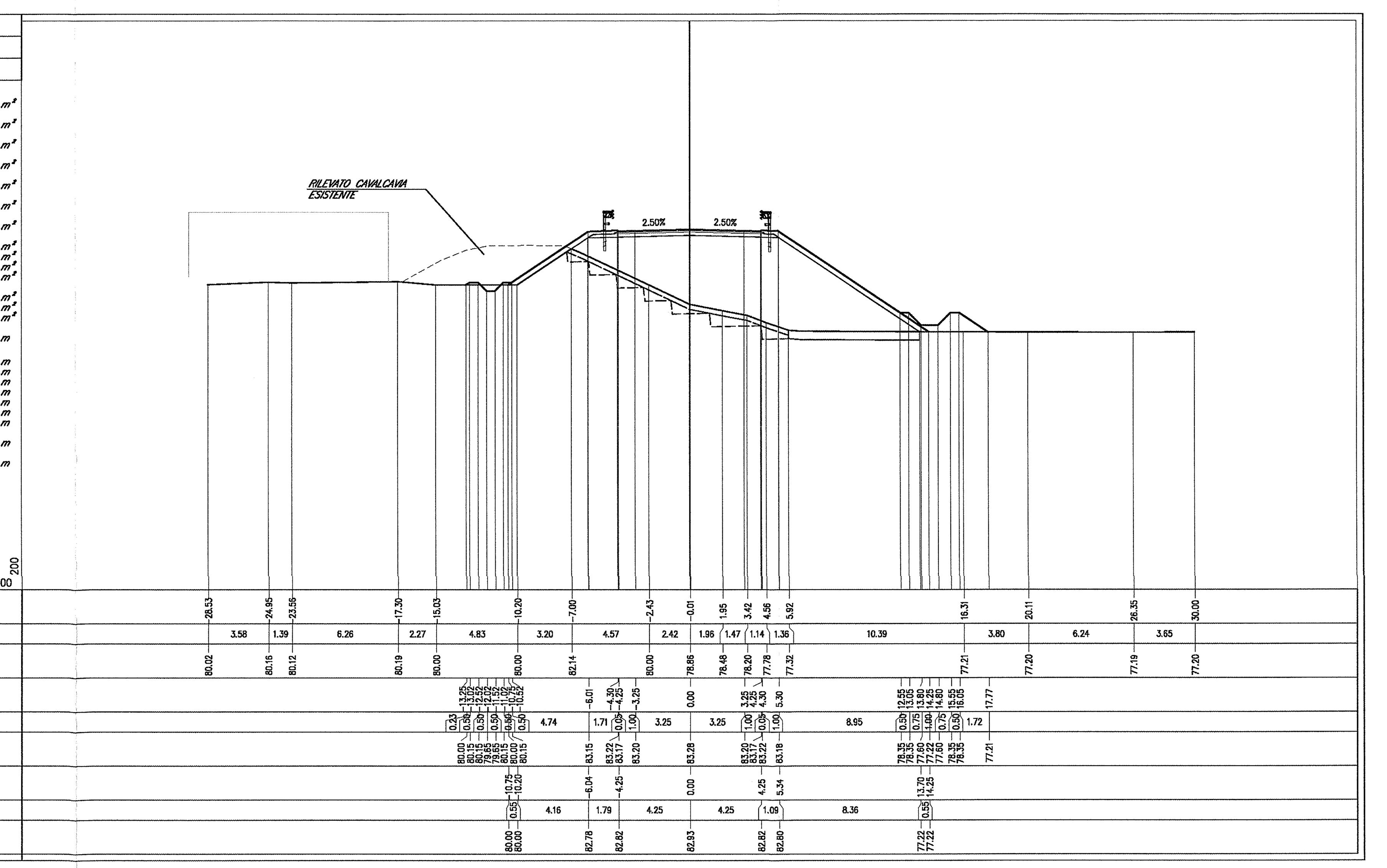

DOCUMENTI DI RIFERIMENTO

DESCRIZIONE	CODICE
IV00 – RAMPE CAVALCAFERROVIA TIPOLOGICO	
STRADA DI CATEGORIA F2. SEZIONI TIPO E DETTAGLI. TAVOLA 1/2	IN0R11EE2WBIV00C0002
STRADA DI CATEGORIA F2. SEZIONI TIPO E DETTAGLI. TAVOLA 2/2	IN0R11EE2WZIV00C0001
SEZIONI TIPO VIABILITA' SECONDARIE. PISTE CICLABILI. PARTICOLARI	IN0R11EE2BZIV00C9001
RELAZIONE DI VERIFICA DELLE PAVIMENTAZIONI STRADALI	IN0R11EE2ROIV0007001
IV23 – CAVALCAFERROVIA 247 A4 – PK 128+229,626	
RELAZIONE TECNICA GENERALE RAMPE	IN0R11EE2ROIV23C0001
PLANIMETRIA DI PROGETTO	IN0R11EE2P7IV2300002
PLANIMETRIA DI TRACCIAMENTO	IN0R11EE2PZIV2300001
PROFILO LONGITUDINALE	IN0R11EE2F7IV2300001
DIAGRAMMA DI VISUALE LIBERA E VELOCITÀ	IN0R11EE2D7IV2300001
SEZIONI TRASVERSALI. TAVOLA 2/3	IN0R11EE2W9IV2300002
SEZIONI TRASVERSALI. TAVOLA 3/3	IN0R11EE2W9IV2300003
PLANIMETRIA BARRIERE DI SICUREZZA	IN0R11EE2P7IV230B002
SMALTIMENTO ACQUE METEORICHE. PLANIMETRIA	IN0R11EE2PZIV230B001

NOTE GENERALI

– TUTTE LE MISURE SONO ESPRESSE IN METRI

COMMITTENTE: RFI RETE FERROVIARIA ITALIANA – GRUPPO FERROVIE DELLO STATO

ALTA SORVEGLIANZA: ITALFERR – GRUPPO FERROVIE DELLO STATO

GENERAL CONTRACTOR: Cepav due – Consorzio ENI per l' Alta Velocità

INFRASTRUTTURE FERROVIARIE STRATEGICHE DEFINITE DALLA LEGGE OBIETTIVO N. 443/01

LINEA A.V. /A.C. TORINO - VENEZIA Tratta MILANO - VERONA
Lotto funzionale Brescia-Verona
PROGETTO ESECUTIVO

IV23 - CAVALCAFERROVIA 247 A4 - PK 128+229,626

Sezioni trasversali. Tavola 1/3

GENERAL CONTRACTOR	DIRETTORE LAVORI	SCALA :
Consorzio Cepav due — Consorzio Cepav due Il Direttore del Consorzio (Ing. T. Taranta) — Data: 06 APR 2019	Data:	1:200

COMMESSA	LOTTO	FASE	ENTE	TIPO DOC.	OPERA/DISCIPLINA	PROGR.	REV.
IN0R	11	E	E2	W9	IV2300	001	A

PROGETTAZIONE

Rev.	Descrizione	Redatto	Data	Verificato	Data	Progettista Integratore	Data
A	EMISSIONE	Daniele	28/02/19	Piacentini	28/02/19	Liani	28/02/19
B							
C							

IL PROGETTISTA: PIACENTINI INGEGNERI S.r.l. Dott. Ing. L. Piacentini – Ordine degli Ingegneri di Bologna – Data: 28/02/19

Dott. Ing. ROBERTO LIANI – ORDINE INGEGNERI ROMA N. 23076

CIG. 751447334A

File: IN0R11EE2W9IV2300001A_10.dwg

Progetto cofinanziato dalla Unione Europea

CUP: F81H91000000008

Scala di plot: 1:1

Stampato dal Service di plottaggio ITALFERR S.p.A. ALBA S.r.l.