PROFILO IV31peV3
SEZIONE IV31-7
PROGRESSIVA 100.00

BASE	
BA1	0.98 m²
BINDER	
BI1	0.48 m²
DEMOLIZIONE PAVIMENTAZIONE	
DP1	0.78 m²
RILEVATO	
RI1	6.08 m²
SCAVO	
SC1	0.71 m²
SCAVO FOSSI	
SF1	0.08 m²
MISTO STABILIZZATO	
ST1	2.40 m²
USURA	
US1	0.38 m²
VEGETALE FOSSI	
VF1	0.33 m²
VEGETALE SCARPATE	
VS1	0.97 m²
COMPUTAZIONE	
es1	2.61 m
IDROSEMINA	
IdY	1.21 m
IdZ	1.80 m
Totale:	3.02 m
SCOTICO	6.94 m
es1	11.96 m

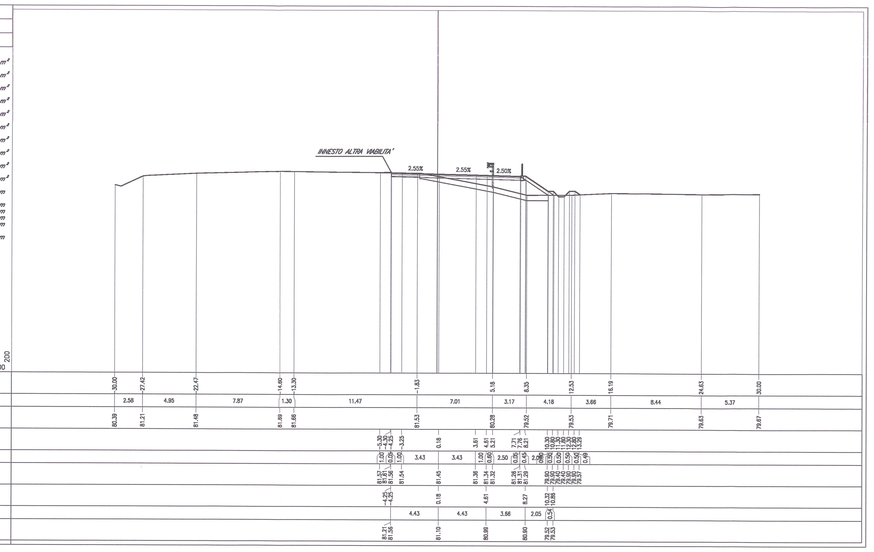

PROFILO IV31peV3
SEZIONE IV31-8
PROGRESSIVA 118.09

BASE	
BA1	1.01 m²
BINDER	
BI1	0.49 m²
DEMOLIZIONE PAVIMENTAZIONE	
DP1	2.33 m²
RILEVATO	
RI1	12.48 m²
SCAVO	
SC1	12.81 m²
SCAVO FOSSI	
SF1	3.66 m²
MISTO STABILIZZATO	
ST1	2.72 m²
USURA	
US1	0.37 m²
VEGETALE FOSSI	
VF1	1.43 m²
VF2	0.10 m²
VF3	0.02 m²
Totale:	1.55 m²
VEGETALE SCARPATE	
VS1	0.91 m²
VS2	0.79 m²
Totale:	1.70 m²
GRIGLIONATURA	
gr1	4.20 m
IDROSEMINA	
IdY	1.56 m
IdZ	3.02 m
IdX	1.56 m
IdW	1.57 m
IdS	3.46 m
IdR	3.16 m
Totale:	14.53 m
SCOTICO	
sc1	7.97 m
SCOTICO SCARPATE	
ss1	3.71 m

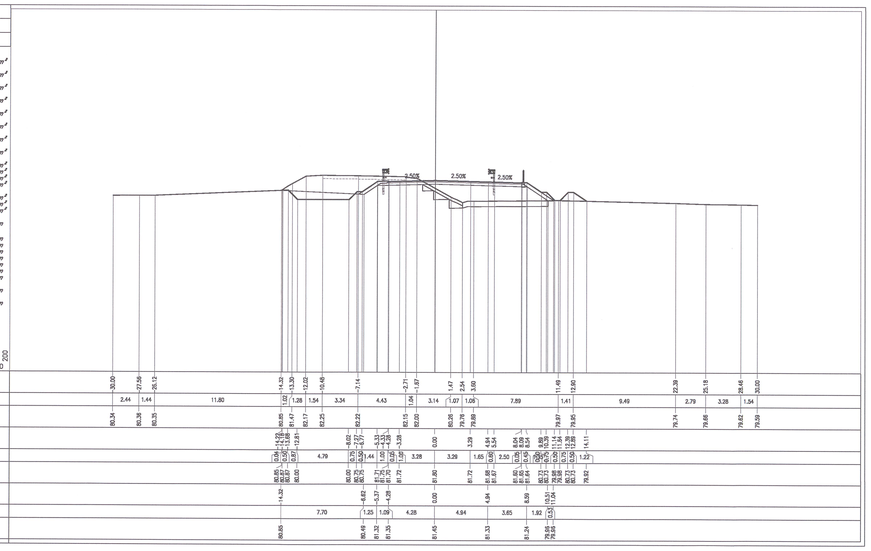

PROFILO IV31peV3
SEZIONE IV31-9
PROGRESSIVA 135.00

BASE	
BA1	1.03 m²
BINDER	
BI1	0.51 m²
DEMOLIZIONE PAVIMENTAZIONE	
DP1	2.43 m²
RILEVATO	
RI1	15.54 m²
SCAVO	
SC1	16.39 m²
SCAVO FOSSI	
SF1	0.11 m²
SF2	2.58 m²
Totale:	2.69 m²
MISTO STABILIZZATO	
ST1	2.75 m²
USURA	
US1	0.36 m²
VEGETALE FOSSI	
VF1	0.75 m²
VF2	0.13 m²
VF3	0.22 m²
VF4	0.20 m²
Totale:	1.30 m²
VEGETALE SCARPATE	
VS1	1.18 m²
VS2	1.00 m²
Totale:	2.18 m²
GRIGLIONATURA	
gr1	4.47 m
IDROSEMINA	
IdY	1.56 m
IdZ	2.62 m
IdX	1.56 m
IdW	2.03 m
IdS	4.44 m
IdR	2.62 m
Totale:	16.13 m
SCOTICO	
sc1	8.54 m
SCOTICO SCARPATE	
ss1	3.77 m

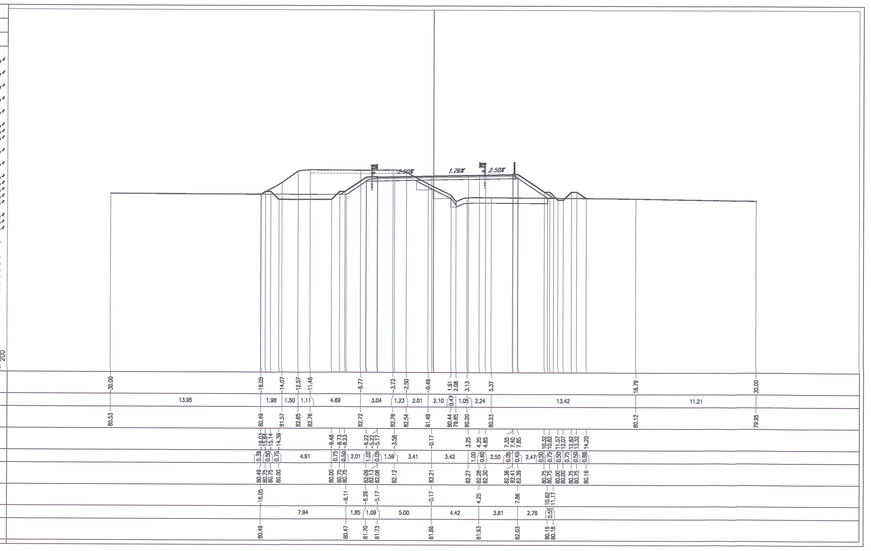

PROFILO IV31peV3
SEZIONE IV31-10
PROGRESSIVA 154.48

BASE	
BA1	1.18 m²
BINDER	
BI1	0.58 m²
DEMOLIZIONE PAVIMENTAZIONE	
DP1	2.33 m²
RILEVATO	
RI1	22.03 m²
SCAVO	
SC1	20.25 m²
SCAVO FOSSI	
SF1	0.22 m²
SF2	2.26 m²
Totale:	2.47 m²
MISTO STABILIZZATO	
ST1	3.10 m²
USURA	
US1	0.43 m²
VEGETALE FOSSI	
VF1	0.45 m²
VF2	0.18 m²
VF3	0.10 m²
VF4	0.17 m²
Totale:	0.90 m²
VEGETALE SCARPATE	
VS1	1.63 m²
VS2	1.21 m²
Totale:	2.84 m²
GRIGLIONATURA	
gr1	5.55 m
IDROSEMINA	
IdY	1.56 m
IdZ	2.34 m
IdX	1.56 m
IdW	1.98 m
IdS	4.69 m
IdR	3.69 m
Totale:	16.05 m
SCOTICO	
sc1	8.33 m
SCOTICO SCARPATE	
ss1	4.68 m

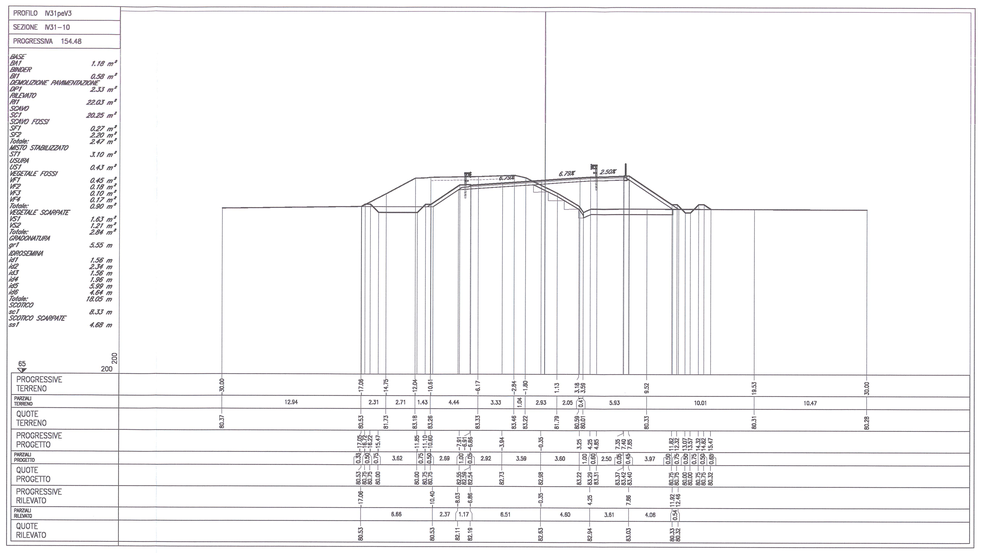

PROFILO IV31peV3
SEZIONE IV31-11
PROGRESSIVA 176.10

BASE	
BA1	1.24 m²
BINDER	
BI1	0.61 m²
DEMOLIZIONE PAVIMENTAZIONE	
DP1	2.34 m²
RILEVATO	
RI1	20.73 m²
SCAVO	
SC1	8.21 m²
SCAVO FOSSI	
SF1	0.15 m²
SF2	0.50 m²
Totale:	0.65 m²
MISTO STABILIZZATO	
ST1	3.24 m²
USURA	
US1	0.45 m²
VEGETALE FOSSI	
VF1	0.32 m²
VF2	0.65 m²
VF3	0.27 m²
VF4	0.11 m²
Totale:	1.39 m²
VEGETALE SCARPATE	
VS1	2.28 m²
VS2	1.79 m²
Totale:	4.07 m²
GRIGLIONATURA	
gr1	8.29 m
IDROSEMINA	
IdY	1.56 m
IdZ	2.58 m
IdX	1.56 m
IdW	2.11 m
IdS	8.14 m
IdR	6.51 m
Totale:	22.44 m
SCOTICO	
sc1	5.24 m
SCOTICO SCARPATE	
ss1	6.89 m

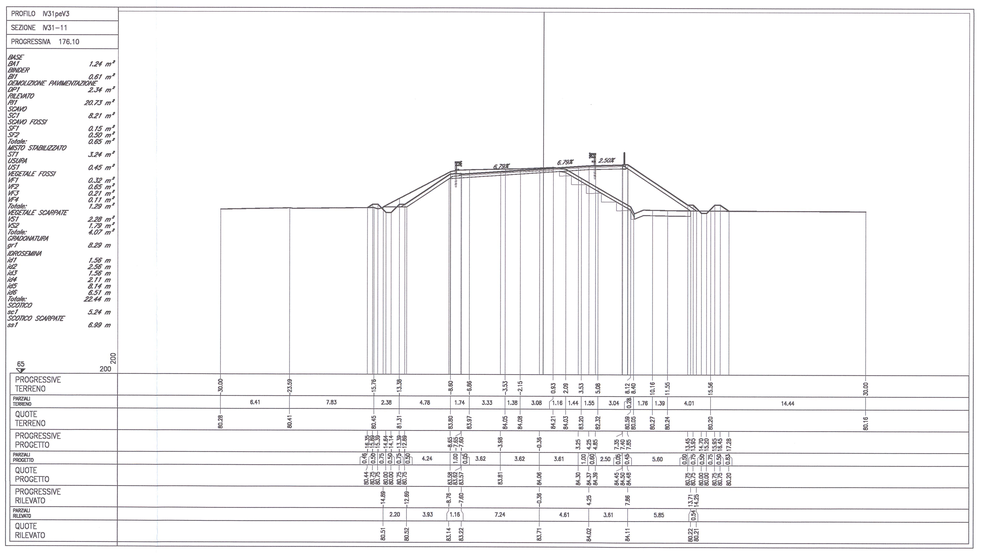

PROFILO IV31peV3
SEZIONE IV31-12
PROGRESSIVA 197.71

BASE	
BA1	1.16 m²
BINDER	
BI1	0.59 m²
DEMOLIZIONE PAVIMENTAZIONE	
DP1	2.36 m²
DEMOLIZIONE RILEVATO ESIST.	
DR1	3.63 m²
RILEVATO	
RI1	16.41 m²
RI2	3.28 m²
Totale:	19.69 m²
SCAVO	
SC1	0.01 m²
SCAVO FOSSI	
SF1	0.06 m²
SF2	0.64 m²
Totale:	0.70 m²
MISTO STABILIZZATO	
ST1	3.11 m²
USURA	
US1	0.43 m²
VEGETALE FOSSI	
VF1	1.14 m²
VF2	0.22 m²
VF3	0.08 m²
VF4	0.13 m²
Totale:	1.57 m²
VEGETALE SCARPATE	
VS1	2.92 m²
VS2	2.37 m²
Totale:	5.34 m²
GRIGLIONATURA	
gr1	10.76 m
IDROSEMINA	
IdY	1.56 m
IdZ	2.66 m
IdX	1.56 m
IdW	1.80 m
IdS	10.31 m
IdR	8.42 m
Totale:	26.61 m
SCOTICO	
sc1	2.83 m
SCOTICO SCARPATE	
ss1	1.44 m
ss2	1.44 m
ss3	2.74 m
Totale:	5.62 m

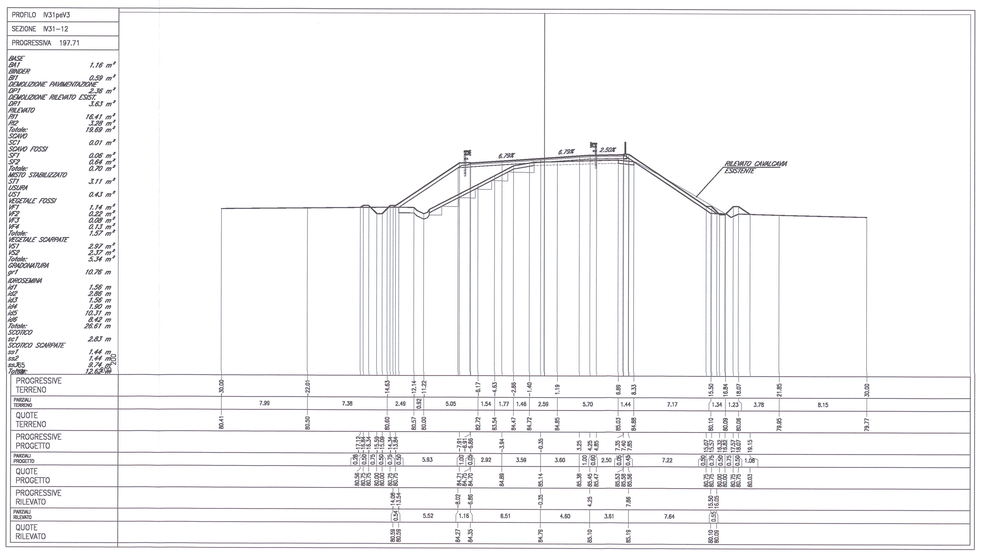

DOCUMENTI DI RIFERIMENTO

DESCRIZIONE	CODICE
I V20 – RAMPE CAVALCAFERROVIA TIPOLOGICO	
STRADA DI CATEGORIA F2: SEZIONI TIPO E DETTAGLI TAVOLA 1/2	IN0R11E2ZB9IV0002002
STRADA DI CATEGORIA F2: SEZIONI TIPO E DETTAGLI TAVOLA 2/2	IN0R11E2ZB9IV0002001
ZONE DI TRANSIZIONE RALEVATO-CAVALCAFERROVIA	IN0R11E2ZB9IV0002001
SEZIONI TIPO VIABILITA' SECONDARIE, PISTE CICLABILI PARTICOLARI	IN0R11E2ZB9IV0002001
IV01 – CAVALCAFERROVIA S.S.13 – PK 129+406.461	
RELAZIONE TECNICA GENERALE RAMPE	IN0R11E2ZP9IV0100001
PLANIMETRIA DI PROGETTO	IN0R11E2ZP9IV0100002
PLANIMETRIA DI TRACCIAMENTO	IN0R11E2ZP9IV0100001
PROFILO LONGITUDINALE	IN0R11E2ZP9IV0100001
DIAGRAMMA DI VISUALE LIBERA E VELOCITÀ	IN0R11E2ZP9IV0100001
ASSE PRINCIPALE. SEZIONI TRASVERSALI. TAVOLA 1/5	IN0R11E2ZP9IV0100001
ASSE PRINCIPALE. SEZIONI TRASVERSALI. TAVOLA 3/5	IN0R11E2ZP9IV0100003
ASSE PRINCIPALE. SEZIONI TRASVERSALI. TAVOLA 4/5	IN0R11E2ZP9IV0100004
ASSE PRINCIPALE. SEZIONI TRASVERSALI. TAVOLA 5/5	IN0R11E2ZP9IV0100005
PLANIMETRIA BARRIERE DI SICUREZZA	IN0R11E2ZP9IV0108002
SMALTIMENTO ACQUE METEORICHE. PLANIMETRIA	IN0R11E2ZP9IV0108001

NOTE GENERALI

- TUTTE LE MISURE SONO ESPRESSE IN METRI

COMMITTENTE:

RFI RETE FERROVIARIA ITALIANA
GRUPPO FERROVIE DELLO STATO

ALTA SORVEGLIANZA:

ITALFERR
GRUPPO FERROVIE DELLO STATO

GENERAL CONTRACTOR:

Cepav due
Consorzio ENI per l' Alta Velocità

INFRASTRUTTURE FERROVIARIE STRATEGICHE DEFINITE DALLA LEGGE OBIETTIVO N. 443/01

LINEA A.V. /A.C. TORINO - VENEZIA Tratta MILANO - VERONA
Lotto funzionale Brescia-Verona
PROGETTO ESECUTIVO

IV31 - CAVALCAFERROVIA S.S.13 - PK 129+406.461
Sezioni trasversali. Tavola 2/5

GENERAL CONTRACTOR
Consorzio Cepav due
Data: 06 APR 2019
Consorzio Cepav due
Il Direttore del Consorzio
(Ing. T. Ferretti)

DIRETTORE LAVORI
Data:

SCALA: 1:200

COMMESSA	LOTTO	FASE	ENTE	TIPO DOC.	OPERA/DISCIPLINA	PROGR.	REV.
IN0R	11	E	E2	W9	IV3100	002	A

PROGETTAZIONE

Rev.	Descrizione	Redatto	Data	Verificato	Data	Progettista Integrato	Data	Progettista Coordinatore
A	EMISSIONE	Attanasio	25/03/19	Paganini	25/03/19	Paganini	25/03/19	Dott. Ing. Luca Paganini Ordine degli Ingegneri di Milano n. A 23872
B								
C								

IL PROGETTISTA
PIACENTINI & PARTNERS
Dott. Ing. Luca Paganini
Ordine degli Ingegneri di Milano n. A 23872
Data:

CIG. 751447334A
File: IN0R11E2W9IV3100002A_01.dwg

Progetto cofinanziato dalla Unione Europea

Stampato dal Service di Poligrafia ITALFERR S.p.A. ALBA S.r.l.

CUP: F81H91000000008

Scala di plot: 1:1