SEZIONI TRASVERSALI TAV.3/4

Scala 1:200

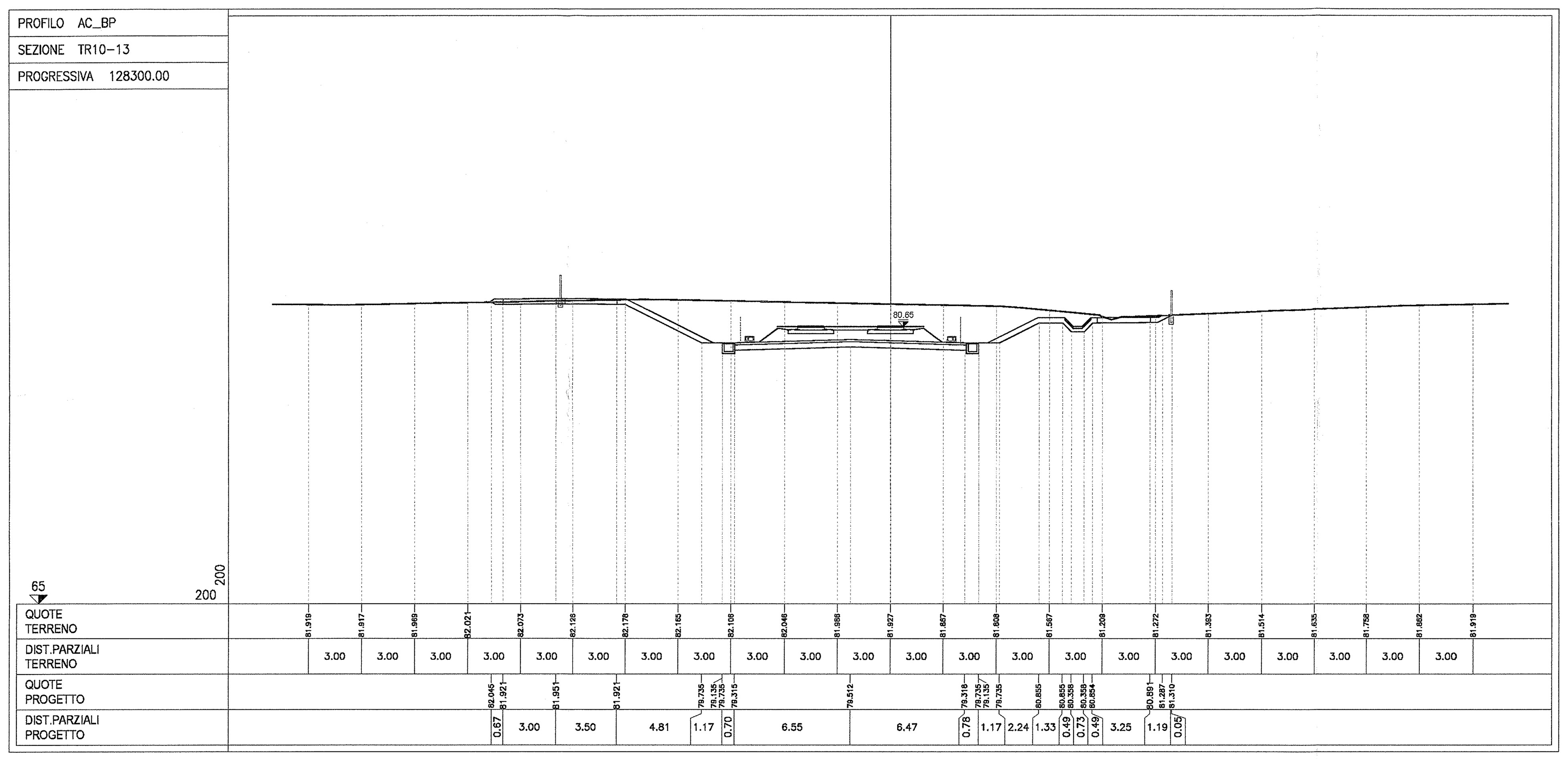

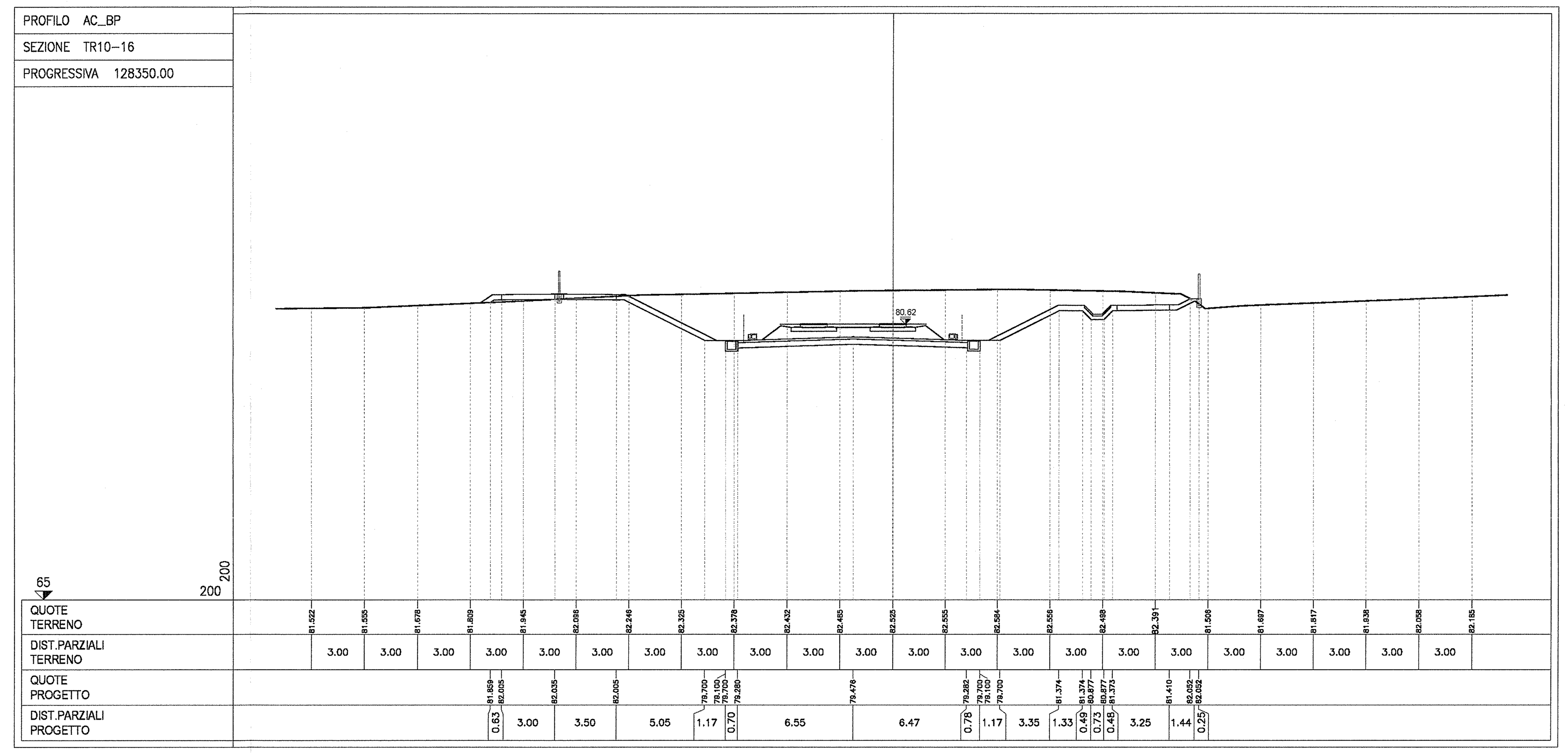

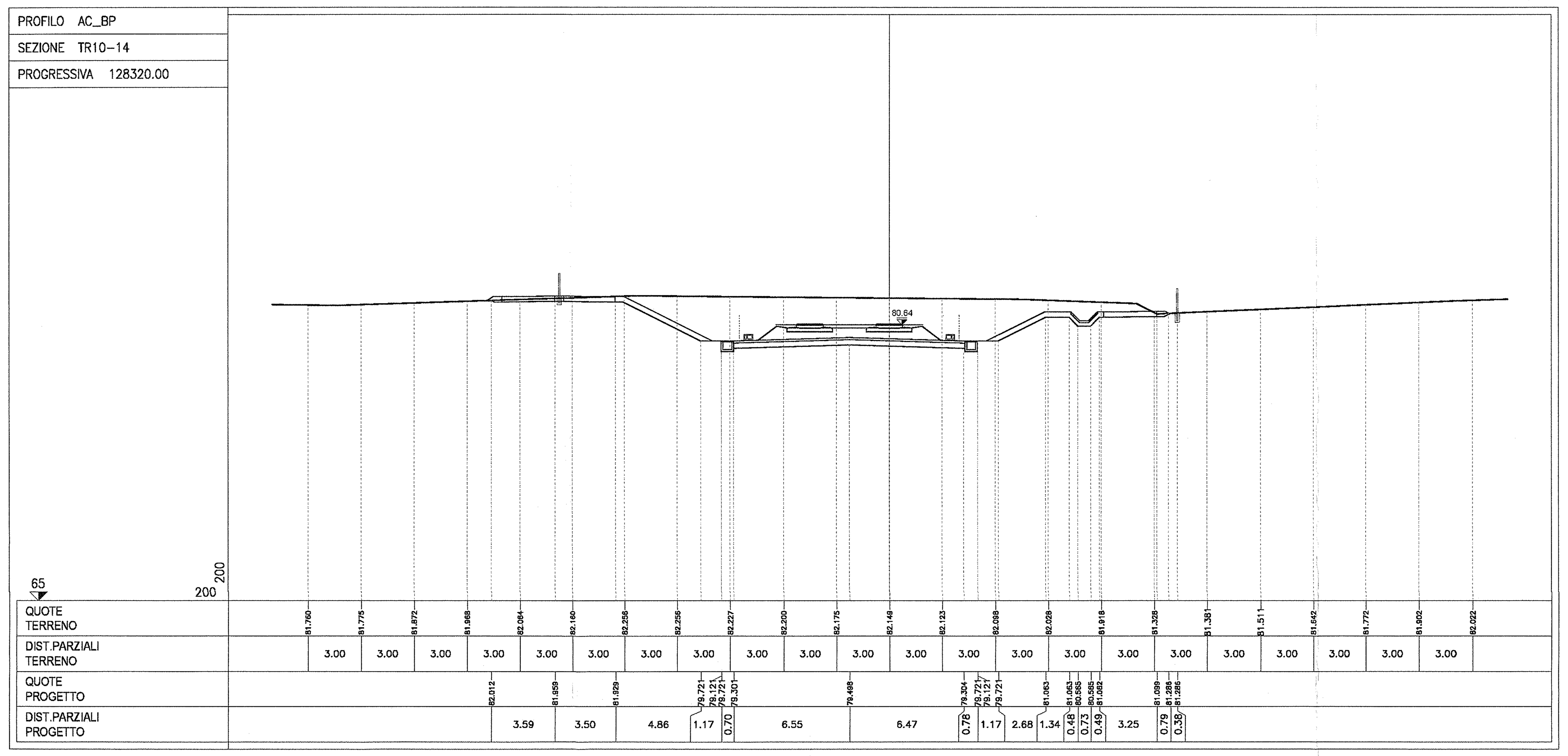

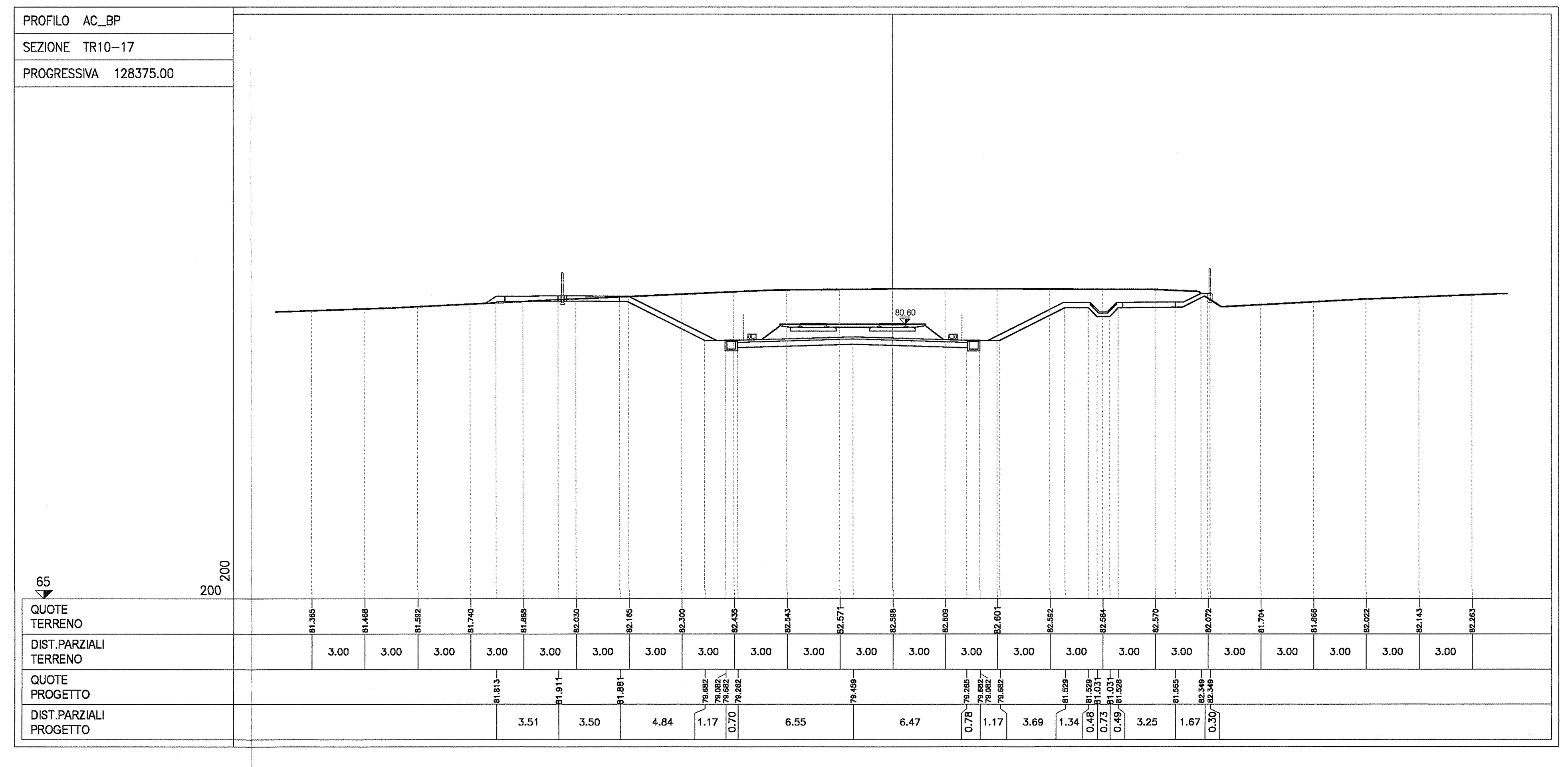

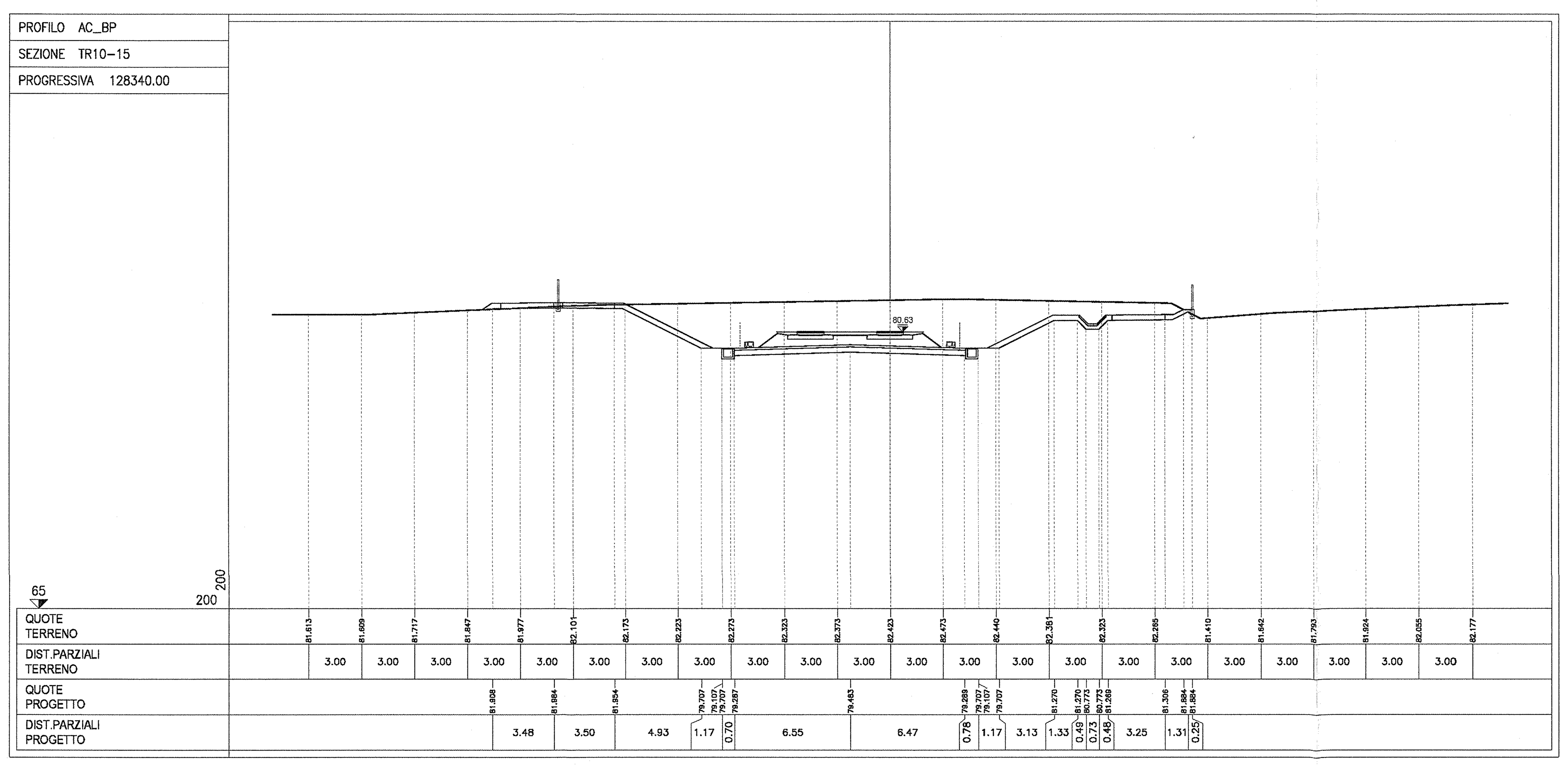

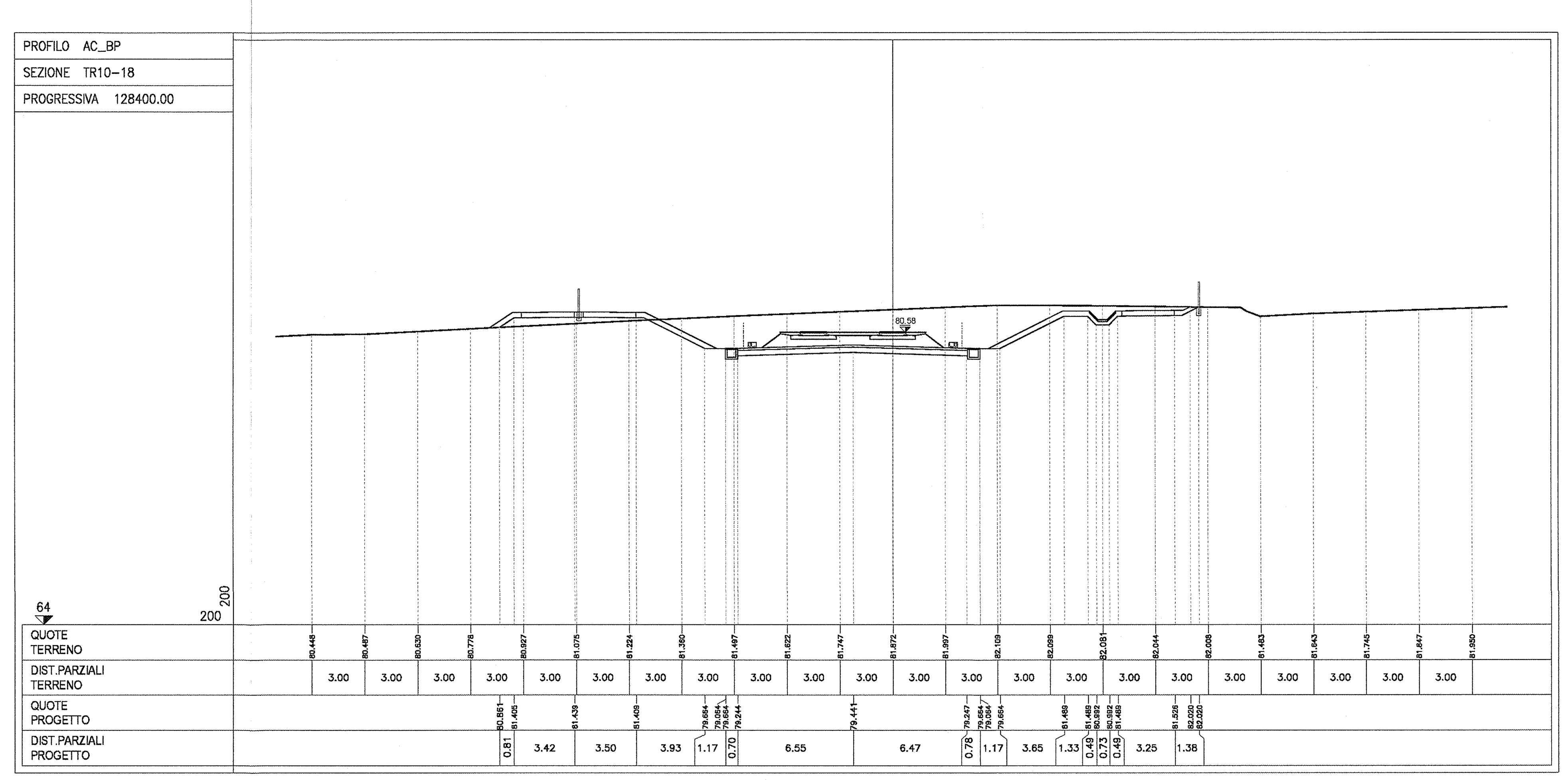

DISEGNI DI RIFERIMENTO

DESCRIZIONE	CODICE
PROF. LONGITUDINALE	IN0R11EE2F7TR1000001
RELAZIONE TECNICA GENERALE	IN0R11EE2ROTR1000001
RELAZIONE IDRAULICA SMALTIMENTO ACQUE	IN0R11EE2RITR1004001
PLANIMETRIA STATO DI FATTO	IN0R11EE2P8TR1000001
PLANIMETRIA STATO DI PROGETTO	IN0R11EE2P8TR1000002
PLANIMETRIA SOTTOSERVIZI INTERFERENTI	IN0R11EE2P8TR1006001
SEZIONI TRASVERSALI – TAVOLA 1/4	IN0R11EE2W9TR1000001
SEZIONI TRASVERSALI – TAVOLA 2/4	IN0R11EE2W9TR1000002
SEZIONI TRASVERSALI – TAVOLA 4/4	IN0R11EE2W9TR1000004
PLANIMETRIA IDRAULICA E DETTAGLI	IN0R11EE2PZTR1004001
SEZIONI TIPO– PIATTAFORMA IN RILEVATO DOPPIO BINARIO–200<=V<=300Km/h	IN0R11EE2WBRI0003001
SEZIONI TIPO –PIATTAFORMA IN RILEVATO DOPPIO BINARIO–V<200 Km/h	IN0R11EE2WBRI0003002
SEZIONI TIPO– PIATTAFORMA IN TRINCEA IN TERRA DOPPIO BINARIO–200<=V<=300Km/h	IN0R11EE2WBRI0003003
SEZIONI TIPO –PIATTAFORMA IN TRINCEA IN TERRA A DOPPIO BINARIO–V<200 Km/h	IN0R11EE2WBRI0003004
ACCESSIBILITA' ALLA LINEA–RECINZIONE CON PALETTI IN CAP E RETE MET.–PIANTE,SEZIONI, PROSPETTI E PARTICOLARI	IN0R11EE2BZRI0007001
ACCESSIBILITA' ALLA LINEA–PISTA DI SERVIZIO INTERNA – DISEGNI TIPICI	IN0R11EE2BZRI0007002
ACCESSIBILITA' ALLA LINEA–SCALA ACCESSO ALLA LINEA –PIANTA, SEZIONI, PROSPETTI E PARTICOLARI	IN0R11EE2BZRI0007003
CORPO STRADALE FERROVIARIO – OPERE DI FINITURA DEI RILEVATI – PARTI IDRAULICHE	IN0R11EE2BZRI0004001
CORPO STRADALE FERROVIARIO LINEA AV – TOMBINI – TIPOLOGICO OPERE CIVILI DI RACCORDO CANALETTE IDRAULICHE – PARTICOLARI COSTRUTTIVI	IN0R11EE2BBRI0004001
CORPO STRADALE FERROVIARIO LINEA AV E INTERCONNESSIONE–PARTICOLARI TIPOLOGICI MURI–DA KM 110+542 A KM 120+000 E DA KM 141+000 A KM 150+070	IN0R11EE2BZRI0002001
CORPO STRADALE FERROVIARIO LINEA AV E INTERCONNESSIONE–PARTICOLARI TIPOLOGICI MURI–DA KM 120+000 A KM 141+000	IN0R11EE2BZRI0002002
CORPO STRADALE FERROVIARIO LINEA AV– PARTICOLARE CANALETTA PASSACAVI	IN0R11EE2BZRI0007004
FONDAZIONE RILEVATI – SEZIONI TIPO PER LINEA AV	IN0R11EE2WXRI0000001
BLOCCO DI FONDAZIONE PER CIPPO CHILOMETRICO SU RILEVATO PIANTA, SEZIONI E DETT. COSTRUTTIVI	IN0R11EE2BZCS0000001
CIPPI ETTOMETRICI E CHILOMETRICI STAFFE DI ATTACCO CARTELLI AI SOSTEGNI T.E. – DETTAGLI	IN0R11EE2BZCS0000002
CIPPO CHILOMETRICO SU VIADOTTO E GALLERIE– SEZIONI TIPO E DETTAGLI COSTRUTTIVI	IN0R11EE2BZCS0000003
CIPPO CHILOMETRICO SU VIADOTTO E GALLERIE– SEZIONI TIPO E DETTAGLI COSTRUTTIVI	IN0R11EE2BZCS0000003
TIPOLOGICI EQUIPOTENZIALITA' PARAPETTI	IN0R11EE2BZRI0007005

NOTE GENERALI

|	LIMITE FASCIA DI 7.00m DA CIGLIO BITUMATO A4 AUTOSTRADA BS–VR–VI–PD

CARATTERISTICHE DEI MATERIALI

COMMITTENTE: RFI RETE FERROVIARIA ITALIANA – GRUPPO FERROVIE DELLO STATO

ALTA SORVEGLIANZA: ITALFERR – GRUPPO FERROVIE DELLO STATO

GENERAL CONTRACTOR: Cepav due – Consorzio ENI per l' Alta Velocità

INFRASTRUTTURE FERROVIARIE STRATEGICHE DEFINITE DALLA LEGGE OBIETTIVO N. 443/01

LINEA A.V. /A.C. TORINO - VENEZIA Tratta MILANO - VERONA
Lotto funzionale Brescia-Verona
PROGETTO ESECUTIVO

TRINCEA TR10 DAL KM 128+050 AL KM 128+430

Sezioni trasversali

Tavola 3

GENERAL CONTRACTOR	DIRETTORE LAVORI	SCALA:
Consorzio Cepav due – Consorzio Cepav due Il Direttore del Consorzio (Ing. T. Taranta) Data: 0 6 APR 2019	Data:	1:200

COMMESSA	LOTTO	FASE	ENTE	TIPO DOC.	OPERA/DISCIPLINA	PROGR.	REV.
IN0R	11	E	E2	W9	TR1000	003	A

PROGETTAZIONE

Rev.	Descrizione	Redatto	Data	Verificato	Data	Progettista Integratore	Data	IL PROGETTISTA
A	Emissione	Ghelma	21/12/18	P.Galvanin	21/12/18	Liani	21/12/18	Alpina – Ing. P. Galvanin – Ordine degli Ingegneri della Provincia di Milano N. A 21784 – Data 21/12/2018
B								
C								

CIG. 751447334A — Stampato dal Service di plottaggio ITALFERR S.p.A. ALBA S.r.l. — File: IN0R11EE2W9TR1000003A_10.dwg

Progetto cofinanziato dalla Unione Europea — CUP: F81H91000000008

Scala di plot: 1:1