SEZIONI TRASVERSALI TAV.3/3

Scala 1:200

PROFILO AC_BP
SEZIONE TR11-13
PROGRESSIVA 129460.00

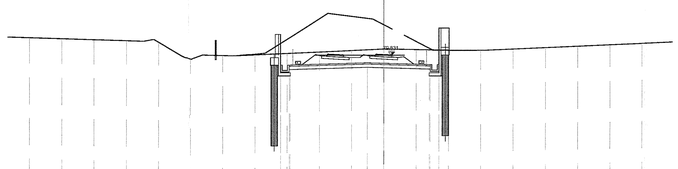

QUOTE TERRENO	81.453	81.331	81.308	81.175	81.088	81.085	79.485	79.905	79.880	79.895	79.895	80.135	80.412	80.594	80.615	80.615	80.628	80.553	80.381	80.145	80.045	80.075	80.014	80.045
DIST.PARZIALI TERRENO		3.00	3.00	3.00	3.00	3.00	3.00	3.00	3.00	3.00	3.00	3.00	3.00	3.00	3.00	3.00	3.00	3.00	3.00	3.00	3.00	3.00	3.00	3.00
QUOTE PROGETTO									79.245 79.012 79.297 79.497			78.111					79.245 79.295 79.297 79.497							
DIST.PARZIALI PROGETTO									0.60	7.27			5.75				0.05 0.05							

PROFILO AC_BP
SEZIONE TR11-14
PROGRESSIVA 129485.00

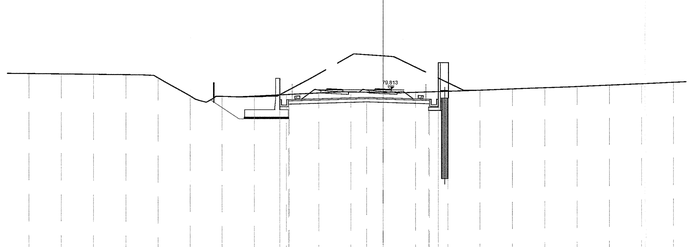

QUOTE TERRENO	81.38 81.31	81.281 81.281	81.145 81.141	81.215 81.215	80.994 80.994	79.135 79.135	79.205 79.205	79.205 79.205	79.371 79.371	79.815 79.815	79.815 79.815	79.845 79.845	80.195 80.195	79.885 79.885	79.795 79.795	79.795 79.795	79.795 79.795	80.075 80.075	80.135 80.135	80.395 80.395	80.395 80.395	80.535 80.535
DIST.PARZIALI TERRENO		3.00	3.00	3.00	3.00	3.00	3.00	3.00	3.00	3.00	3.00	3.00	3.00	3.00	3.00	3.00	3.00	3.00	3.00	3.00	3.00	3.00
QUOTE PROGETTO									79.245 79.012 79.297 79.497			78.483			79.245 79.295 79.297 79.497							
DIST.PARZIALI PROGETTO									0.60	7.27			5.75				0.05 0.05							

PROFILO AC_BP
SEZIONE TR11-15
PROGRESSIVA 129510.00

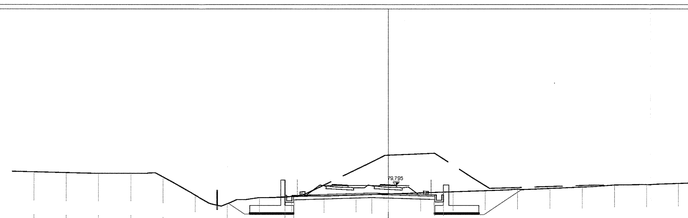

QUOTE TERRENO	81.071 81.071	80.995 80.995	80.854 80.854	80.622 80.622	80.586 80.586	79.855 79.855	79.665 79.665	79.495 79.495	79.775 79.775	80.265 80.265	79.815 79.815	79.215 79.215	79.115 79.115	79.215 79.215	79.215 79.215	79.465 79.465	79.525 79.525	79.625 79.625	79.644 79.644	79.885 79.885	79.885 79.885	
DIST.PARZIALI TERRENO		3.00	3.00	3.00	3.00	3.00	3.00	3.00	3.00	3.00	3.00	3.00	3.00	3.00	3.00	3.00	3.00	3.00	3.00	3.00	3.00	
QUOTE PROGETTO									79.245 79.012 79.297 79.497			78.478			79.245 79.295 79.297 79.497							
DIST.PARZIALI PROGETTO									0.60	7.27			5.75				0.05 0.05							

PROFILO AC_BP
SEZIONE TR11-16
PROGRESSIVA 129525.00

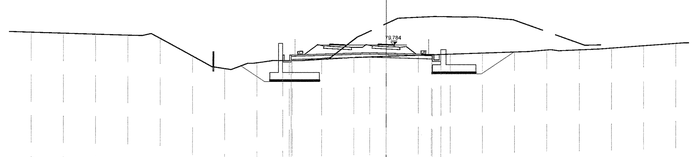

QUOTE TERRENO	80.888 80.888	80.884 80.884	80.690 80.690	80.378 80.378	80.414 80.414	78.775 78.775	77.915 77.915	78.145 78.145	78.500 78.500	78.455 78.455	78.535 78.535	78.735 78.735	78.835 78.835	78.835 78.835	78.835 78.835	78.835 78.835	78.835 78.835	78.835 78.835	78.835 78.835	78.835 78.835	78.835 78.835	78.835 78.835
DIST.PARZIALI TERRENO		3.00	3.00	3.00	3.00	3.00	3.00	3.00	3.00	3.00	3.00	3.00	3.00	3.00	3.00	3.00	3.00	3.00	3.00	3.00	3.00	
QUOTE PROGETTO									79.245 79.012 79.297 79.497			78.584			79.245 79.295 79.297 79.497							
DIST.PARZIALI PROGETTO									0.60	7.27			5.75				0.05 0.05							

PROFILO AC_BP
SEZIONE TR11-17
PROGRESSIVA 129540.00

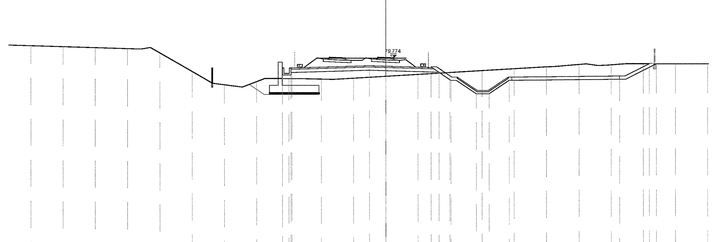

QUOTE TERRENO	80.845 80.845	80.845 80.845	80.135 80.135	80.195 80.195	80.395 80.395	78.135 78.135	77.335 77.335	77.315 77.315	77.615 77.615	77.695 77.695	77.714 77.714	78.695 78.695	78.694 78.694	78.635 78.635	78.614 78.614	78.735 78.735	78.815 78.815	79.145 79.145	79.145 79.145	79.345 79.345	79.345 79.345	79.345 79.345
DIST.PARZIALI TERRENO		3.00	3.00	3.00	3.00	3.00	3.00	3.00	3.00	3.00	3.00	3.00	3.00	3.00	3.00	3.00	3.00	3.00	3.00	3.00	3.00	
QUOTE PROGETTO									79.245 79.012 79.297 79.497			78.584			79.145 79.195 79.197 79.347		78.143		77.704		77.607	79.248 79.247
DIST.PARZIALI PROGETTO									0.60	7.27			5.75		0.74	1.13	2.38	1.18	1.88	10.25		2.79	0.60 0.19

DISEGNI DI RIFERIMENTO

DESCRIZIONE	CODICE
PROF. LONGITUDINALE	IN0R11E2F7TR1100001
RELAZIONE TECNICA GENERALE	IN0R11E2RGTR1100001
RELAZIONE IDRAULICA SMALTIMENTO ACQUE	IN0R11E2RITR1104001
PLANIMETRIA STATO DI FATTO	IN0R11E2P8TR1100001
PLANIMETRIA STATO DI PROGETTO	IN0R11E2P6TR1100002
PLANIMETRIA SOTTOSERVIZI INTERFERENTI	IN0R11E2P8TR1106001
SEZIONI TRASVERSALI – TAVOLA 1/3	IN0R11E2W9TR1100001
SEZIONI TRASVERSALI – TAVOLA 2/3	IN0R11E2W9TR1100002
PLANIMETRIA IDRAULICA E DETTAGLI	**IN0R11E2PZTR1104001**
SEZIONI TIPO– PIATTAFORMA IN RILEVATO DOPPIO BINARIO–200<=VK=300Km/h	IN0R11E2W9RI0003001
SEZIONI TIPO –PIATTAFORMA IN RILEVATO DOPPIO BINARIO–V<200 Km/h	IN0R11E2W9RI0003002
SEZIONI TIPO– PIATTAFORMA IN TRINCEA IN TERRA DOPPIO BINARIO–200<=VK=300Km/h	IN0R11E2W9RI0003003
SEZIONI TIPO –PIATTAFORMA IN TRINCEA IN TERRA A DOPPIO BINARIO–V<200 Km/h	IN0R11E2W9RI0003004
ACCESSIBILITA' ALLA LINEA–RECINZIONE CON PALETTI IN CAP E RETE MET.–PIANTE,SEZIONI, PROSPETTI E PARTICOLARI	IN0R11E2BZR0007001
ACCESSIBILITA' ALLA LINEA–PISTA DI SERVIZIO INTERNA – DISEGNI TIPICI	IN0R11E2BZR0007002
ACCESSIBILITA' ALLA LINEA–SCALA ACCESSO ALLA LINEA –PIANTA, SEZIONI, PROSPETTI E PARTICOLARI	IN0R11E2BZR0007003
CORPO STRADALE FERROVIARIO – OPERE DI FINITURA DEI RILEVATI – PARTI IDRAULICHE	IN0R11E2BZR0004001
CORPO STRADALE FERROVIARIO LINEA AV – TOMBINI – TIPOLOGICO OPERE CIVILI DI RACCORDO CANALETTE IDRAULICHE PARTICOLARI COSTRUTTIVI	IN0R11E2BBR0004001
CORPO STRADALE FERROVIARIO LINEA AV E INTERCONNESSIONE–PARTICOLARI TIPOLOGICI DA KM 141+540 A KM 142+000 E DA KM 141+000 A KM 150+070	IN0R11E2BZR0002001
CORPO STRADALE FERROVIARIO LINEA AV E INTERCONNESSIONE–PARTICOLARI TIPOLOGICI NOR–DA KM 130+020 A KM 141+000	IN0R11E2BZR0002002
CORPO STRADALE FERROVIARIO LINEA AV– PARTICOLARE CANALETTA PASSACAVI	IN0R11E2BZR0007004
FONDAZIONE RILEVATI – SEZIONI TIPO PER LINEA AV	IN0R11E2W0R0000001
BLOCCO DI FONDAZIONE PER CIPPO CHILOMETRICO SU RILEVATO PIANTA, SEZIONI E DETT. COSTRUTTIVI	IN0R11E2BZCS0000001
CIPPI ETTOMETRICI E CHILOMETRICI STAFFE DI ATTACCO CARTELLI AI SOSTEGNI T.E. – DETTAGLI	IN0R11E2BZCS0000002
CIPPO CHILOMETRICO SU VIADOTTO E GALLERIE– SEZIONI TIPO E DETTAGLI COSTRUTTIVI	IN0R11E2BZCS0000003
CIPPO CHILOMETRICO SU VIADOTTO E GALLERIE– SEZIONI TIPO E DETTAGLI COSTRUTTIVI	IN0R11E2BZCS0000003
TIPOLOGICI EQUIPOTENZIALITA' PARAPETTI	IN0R11E2BZR0007005

NOTE GENERALI

LIMITE FASCIA DI 7.00m DA CIGLIO BITUMATO A4 AUTOSTRADA BS–VR–VI–PD

CARATTERISTICHE DEI MATERIALI

COMMITTENTE:

RFI RETE FERROVIARIA ITALIANA
GRUPPO FERROVIE DELLO STATO

ALTA SORVEGLIANZA:

ITALFERR
GRUPPO FERROVIE DELLO STATO

GENERAL CONTRACTOR:

Cepav due
Consorzio ENI per l' Alta Velocità

INFRASTRUTTURE FERROVIARIE STRATEGICHE DEFINITE DALLA LEGGE OBIETTIVO N. 443/01

LINEA A.V. /A.C. TORINO - VENEZIA Tratta MILANO - VERONA
Lotto funzionale Brescia-Verona
PROGETTO ESECUTIVO

TRINCEA TR11 DAL Km 129+160 AL Km 129+540

Sezioni trasversali

Tavola 3

GENERAL CONTRACTOR	DIRETTORE LAVORI	SCALA :
Consorzio Cepav due Consorzio Cepav due Il Direttore del Consorzio (Ing. T. Tavolara) Data: 06 APR 2019	Data:	1:200

COMMESSA	LOTTO	FASE	ENTE	TIPO DOC.	OPERA/DISCIPLINA	PROGR.	REV.
IN0R	11	E	E2	W9	TR1100	003	A

PROGETTAZIONE

Rev.	Descrizione	Redatto	Data	Verificato	Data	Validato	Data
A	Emissione	Gherma	15/01/19	P.Galvanin	15/01/19	L.Lo Giudice	15/01/19
B							
C							

IL PROGETTISTA
Alpina S.p.A.
Via Antonio Gramsci, 53 - 10124 Torino
Via Cavallo, 2 - 31100 Treviso
Via Ugo Bassi, 34 - 40121 Bologna
Dott. Ing. Luca Lo Giudice
Ordine degli Ingegneri della Provincia di Torino n. 9724

CIG. 751447334A

Progetto cofinanziato dalla Unione Europea

Stampato dal Servizio di plottaggio ITALFERR S.p.A., ALBA S.r.l.

File: IN0R11E2W9TR1100003A_10.dwg

CUP: F81H91000000008

Scala di plot: 1:1