SEZIONE N°1

PROGR. Km 131259.340

SCALA 1:200

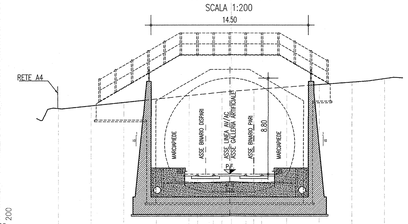

PARZIALI TERRENO		3.00	3.00	3.00	3.00	3.00	3.00	3.00	3.00	3.00	3.00	
QUOTE TERRENO	80.78	80.34	80.97	81.16	81.47	81.76	82.02	82.24	82.42	82.73	83.04	
PARZIALI PROGETTO					1.44		1.44					
QUOTE PROGETTO					74.20	74.20	74.20	74.20				

SEZIONE N°2

PROGR. Km 131289.340

SCALA 1:200

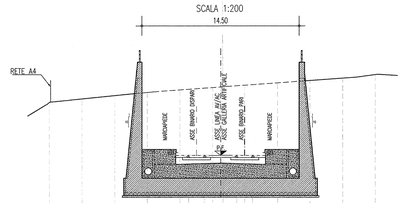

PARZIALI TERRENO		3.00	3.00	3.00	3.00	3.00	3.00	3.00	3.00	3.00	3.00	
QUOTE TERRENO	79.77	79.46	79.70	80.00	80.23	80.44	80.68	80.88	81.10	81.32	81.60	
PARZIALI PROGETTO					1.44		1.44					
QUOTE PROGETTO					74.21	74.21	74.21	74.21				

SEZIONE N°3

PROGR. Km 131319.340

SCALA 1:200

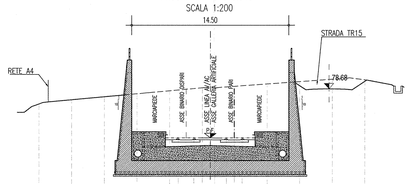

PARZIALI TERRENO		3.00	3.00	3.00	3.00	3.00	3.00	3.00	3.00	3.00	3.00	
QUOTE TERRENO	77.28	77.83	77.95	78.22	78.49	78.77	78.91	79.12	79.34	79.53	79.52	
PARZIALI PROGETTO					1.44		1.44					
QUOTE PROGETTO					74.17	74.17	74.17	74.17				

SEZIONE N°4

PROGR. Km 131349.340

SCALA 1:200

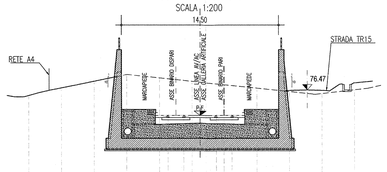

PARZIALI TERRENO		3.00	3.00	3.00	3.00	3.00	3.00	3.00	3.00	3.00	3.00	
QUOTE TERRENO	75.17	76.47	77.24	77.62	77.79	77.77	76.66	76.65	76.32	76.15	76.46	
PARZIALI PROGETTO					1.44		1.44					
QUOTE PROGETTO					74.13	74.13	74.13	74.13				

SEZIONE N°5

PROGR. Km 131379.340

SCALA 1:200

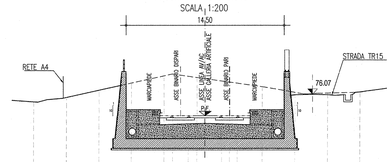

PARZIALI TERRENO		3.00	3.00	3.00	3.00	3.00	3.00	3.00	3.00	3.00	3.00	
QUOTE TERRENO	75.38	75.77	76.43	77.09	77.75	77.60	77.18	76.76	76.34	76.18	76.29	
PARZIALI PROGETTO						1.44		1.44				
QUOTE PROGETTO						74.09	74.09	74.09	74.09			

SEZIONE N°6

PROGR. Km 131409.340

SCALA 1:200

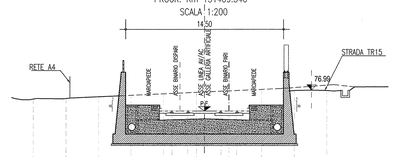

PARZIALI TERRENO		3.00	3.00	3.00	3.00	3.00	3.00	3.00	3.00	3.00	3.00	
QUOTE TERRENO	75.16	75.21	75.37	75.51	75.64	75.78	75.92	76.05	76.22	76.45		
PARZIALI PROGETTO						1.44		1.44				
QUOTE PROGETTO						74.05	74.08	74.05	74.06			

SEZIONE N°7

PROGR. Km 131439.340

SCALA 1:200

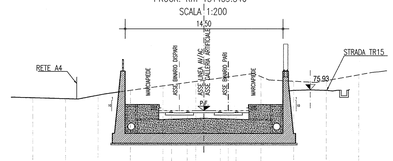

PARZIALI TERRENO		3.00	3.00	3.00	3.00	3.00	3.00	3.00	3.00	3.00	3.00	
QUOTE TERRENO	75.00	75.12	75.44	75.88	76.29	76.71	77.12	77.15	76.72	76.78	77.02	
PARZIALI PROGETTO						1.44		1.44				
QUOTE PROGETTO						74.01	74.02	74.01	74.02			

SEZIONE N°8

PROGR. Km 131461.625

SCALA 1:200

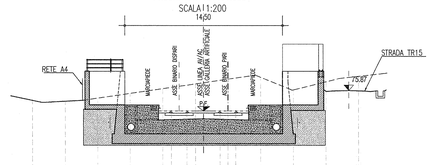

PARZIALI TERRENO		3.00	3.00	3.00	3.00	3.00	3.00	3.00	3.00	3.00	3.00	
QUOTE TERRENO	74.96	74.88	75.17	75.61	76.04	76.45	76.82	77.09	75.93	76.68	77.15	
PARZIALI PROGETTO						1.44		1.44				
QUOTE PROGETTO						73.98	73.99	73.98	73.99			

DISEGNI DI RIFERIMENTO

DESCRIZIONE	CODICE
– PROFILO GENERALE DELL'OPERA	IN0R11EE2F6TR1500001
– CARPENTERIA CONCI – TAV. 15	IN0R11EE2BBTR1500001÷15
– PIANTA E SEZIONE LONGITUDINALE CONCI TRINCEA – TAV.5	IN0R11EE2BATR1500001÷5
– IMPIANTO DI SOLLEVAMENTO INTERMEDIO – CARPENTERIA – TAV.2	IN0R11EE2BZTR1500017÷18
– IN70 – PLANIMETRIA E PROFILO IDRAULICO – STATO DI PROGETTO	IN0R11EE2P2IN7000002

NOTE GENERALI

CARATTERISTICHE DEI MATERIALI

COMMITTENTE:

RFI RETE FERROVIARIA ITALIANA
GRUPPO FERROVIE DELLO STATO

ALTA SORVEGLIANZA:

ITALFERR
GRUPPO FERROVIE DELLO STATO

GENERAL CONTRACTOR:

Cepav due
Consorzio ENI per l' Alta Velocità

INFRASTRUTTURE FERROVIARIE STRATEGICHE DEFINITE DALLA LEGGE OBIETTIVO N. 443/01

LINEA A.V. /A.C. TORINO - VENEZIA Tratta MILANO - VERONA
Lotto funzionale Brescia-Verona
PROGETTO ESECUTIVO

TR15 - TRINCEA LINEA AC AD OVEST GA S. CRISTINA

DA PK 131+259.340 A PK 131+656.630

SEZIONI TRASVERSALI TAV.1

GENERAL CONTRACTOR
Consorzio Cepav due
Data:
Consorzio Cepav due
Il Direttore del Consorzio
(Ing. T. Toranto)

DIRETTORE LAVORI
Valido per Costruzione
Data:

SCALA : 1:200

COMMESSA	LOTTO	FASE	ENTE	TIPO DOC.	OPERA/DISCIPLINA	PROGR.	REV.
IN0R	11	E	E2	W9	TR1500	001	A

PROGETTAZIONE

Rev.	Descrizione	Redatto	Data	Verificato	Data	Validato	Data
A	EMISSIONE	Somaini	31/01/19	Galvanin	31/01/19	Toranto	31/01/19
B							
C							

IL PROGETTISTA
ORDINE DEGLI INGEGNERI DELLA PROVINCIA DI MILANO
Dott. Ing. TOMMASO TARANTO
N. 19630
Data: 31/01/19

CIG. 751447334A

File: IN0R11EE2W9TR1500001A_01.dwg

Progetto cofinanziato dalla Unione Europea

CUP: F81H91000000008