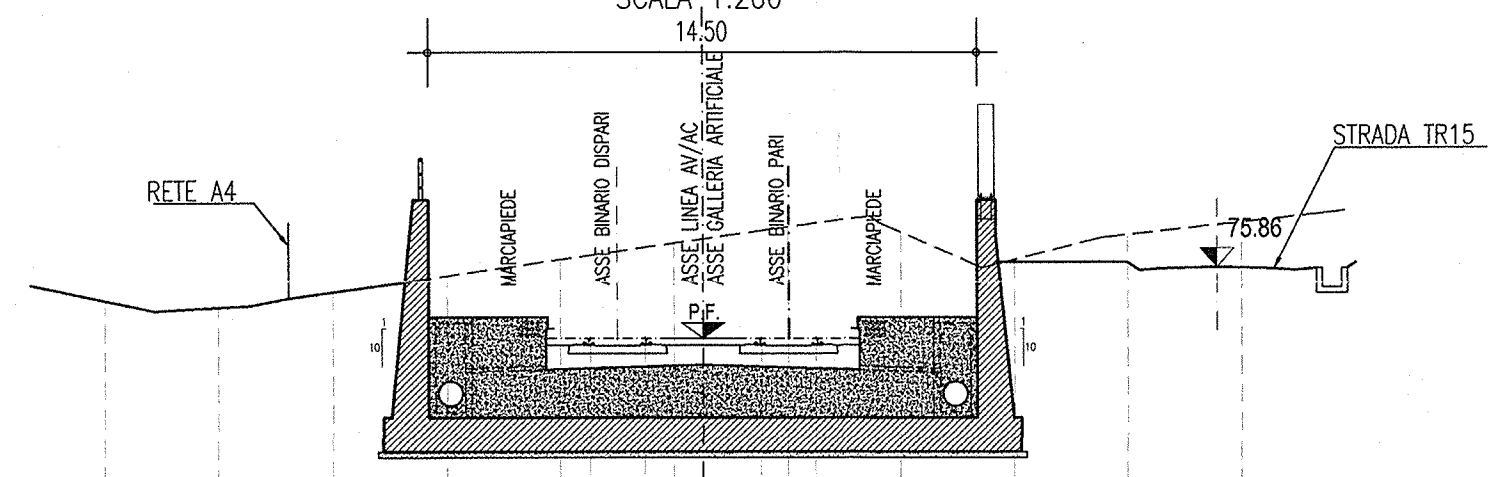


SEZIONE N°9

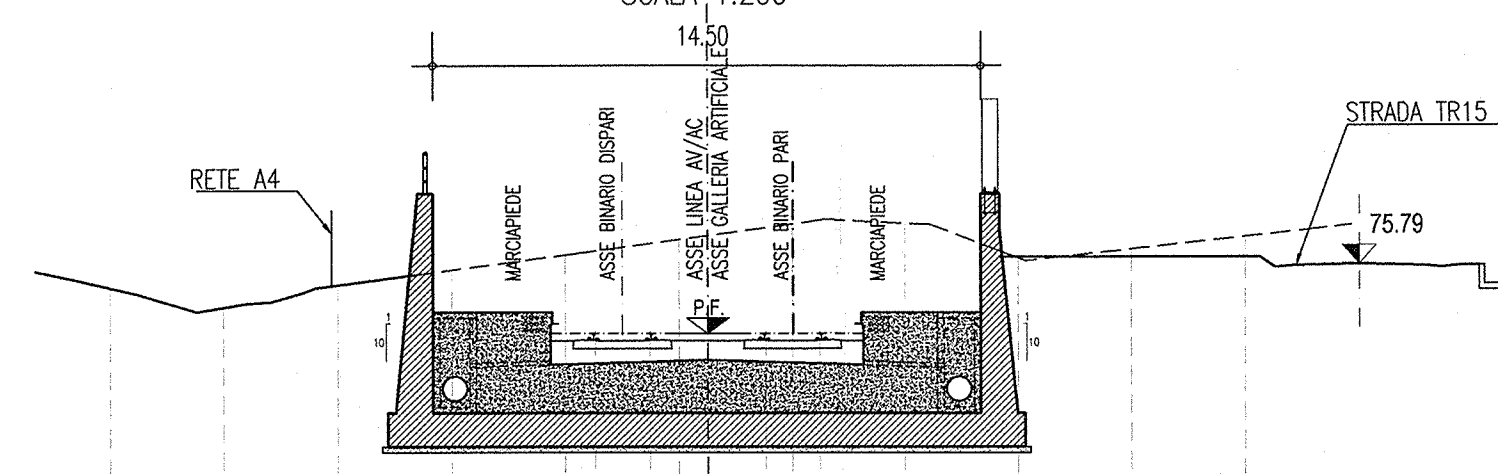
PROGR. Km 131469.340  
SCALA 1:200



PARZIALI TERREND	74.08	74.28	75.14	75.53	76.08	76.44	76.82	76.77	76.04	76.71	77.24
QUOTE TERREND											
PARZIALI PROGETTO					1.44		1.44				
QUOTE PROGETTO					73.87	73.88	73.87	73.88			

SEZIONE N°10

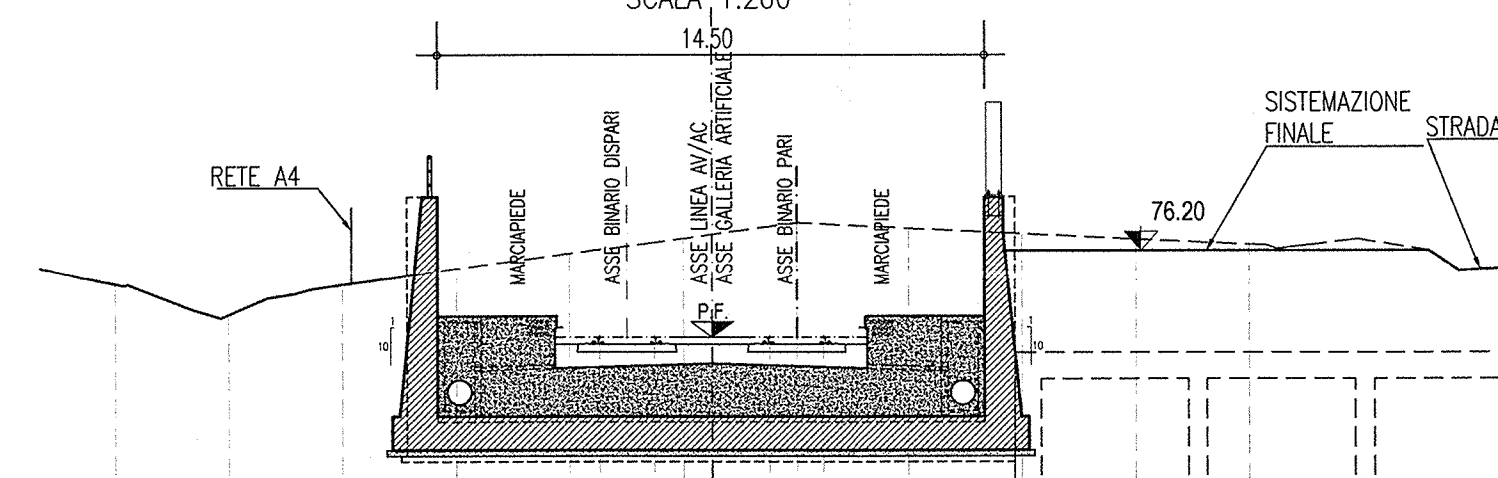
PROGR. Km 131499.340  
SCALA 1:200



PARZIALI TERREND	75.14	74.2	72.92	75.15	76.2	74.42	74.88	75.00	75.00	76.12	76.2
QUOTE TERREND											
PARZIALI PROGETTO					1.44		1.44				
QUOTE PROGETTO					73.84	73.8	73.84	73.8			

SEZIONE N°11

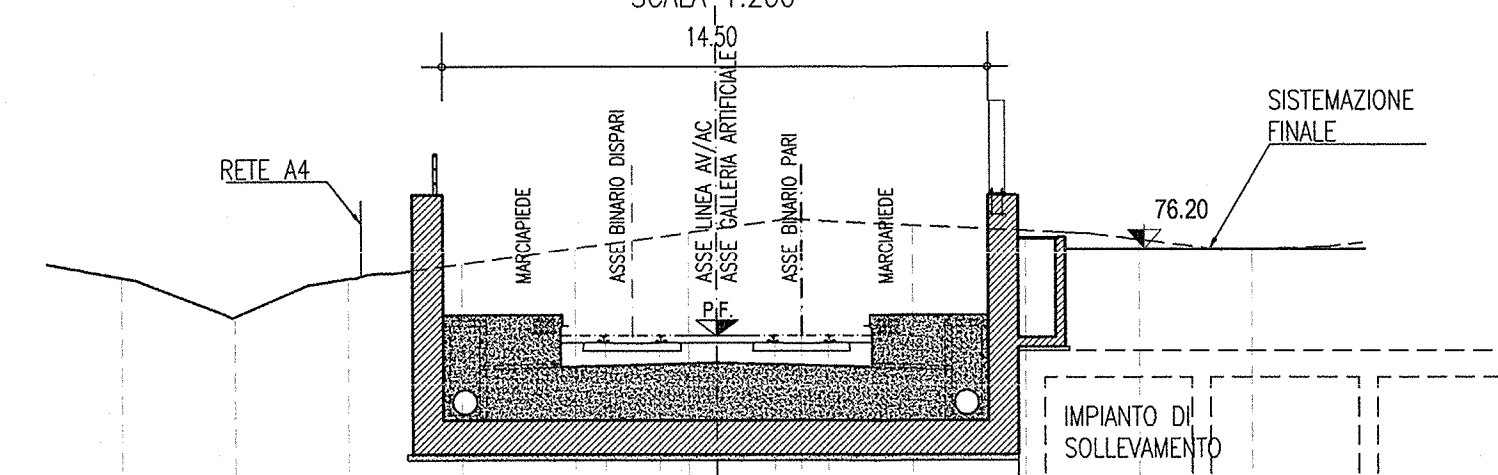
PROGR. Km 131517.817  
SCALA 1:200



PARZIALI TERREND	75.4	74.2	75.2	76.7	76.1	76.5	76.4	76.0	76.0	76.2	76.2
QUOTE TERREND											
PARZIALI PROGETTO					1.44		1.44				
QUOTE PROGETTO					73.8	73.8	73.8	73.8			

SEZIONE N°12

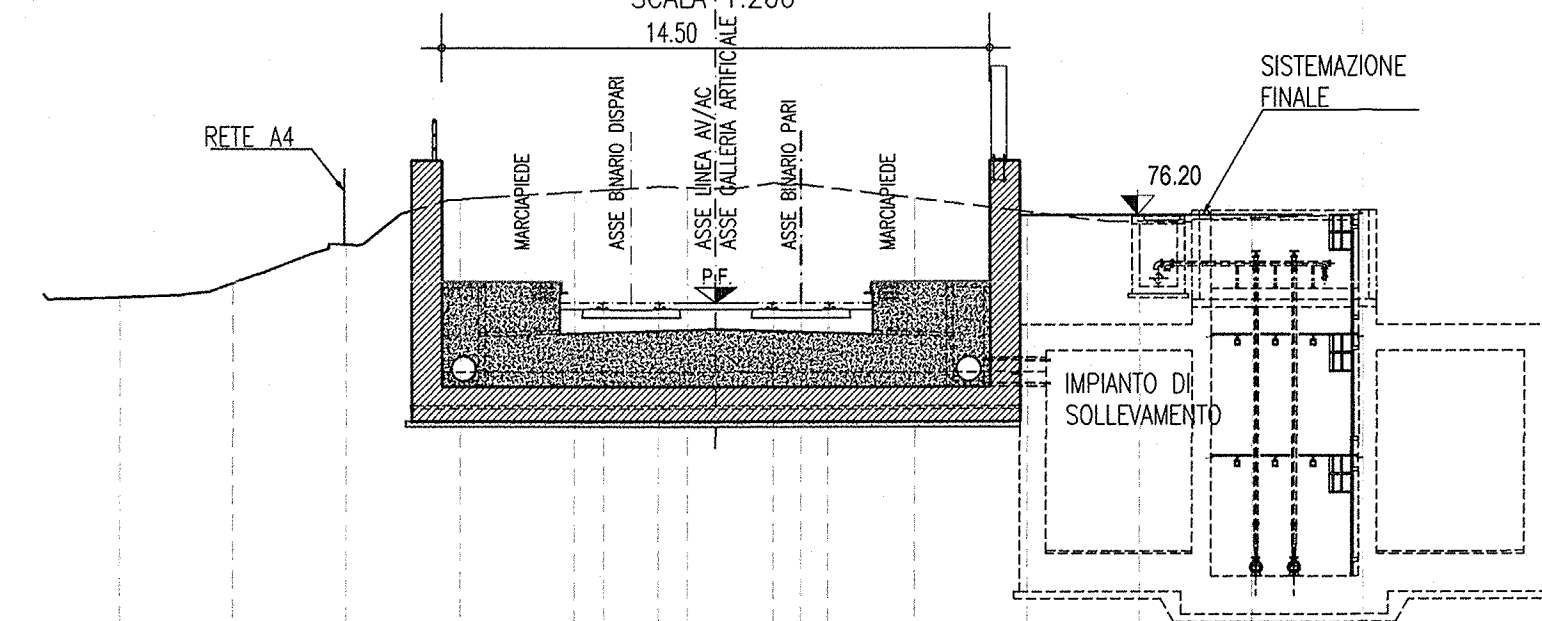
PROGR. Km 131525.952  
SCALA 1:200



PARZIALI TERREND	74.4	74.1	75.12	76.1	76.2	76.43	76.8	76.8	76.4	76.4	76.2
QUOTE TERREND											
PARZIALI PROGETTO					1.44		1.44				
QUOTE PROGETTO					73.8	73.8	73.8	73.8			

SEZIONE N°13

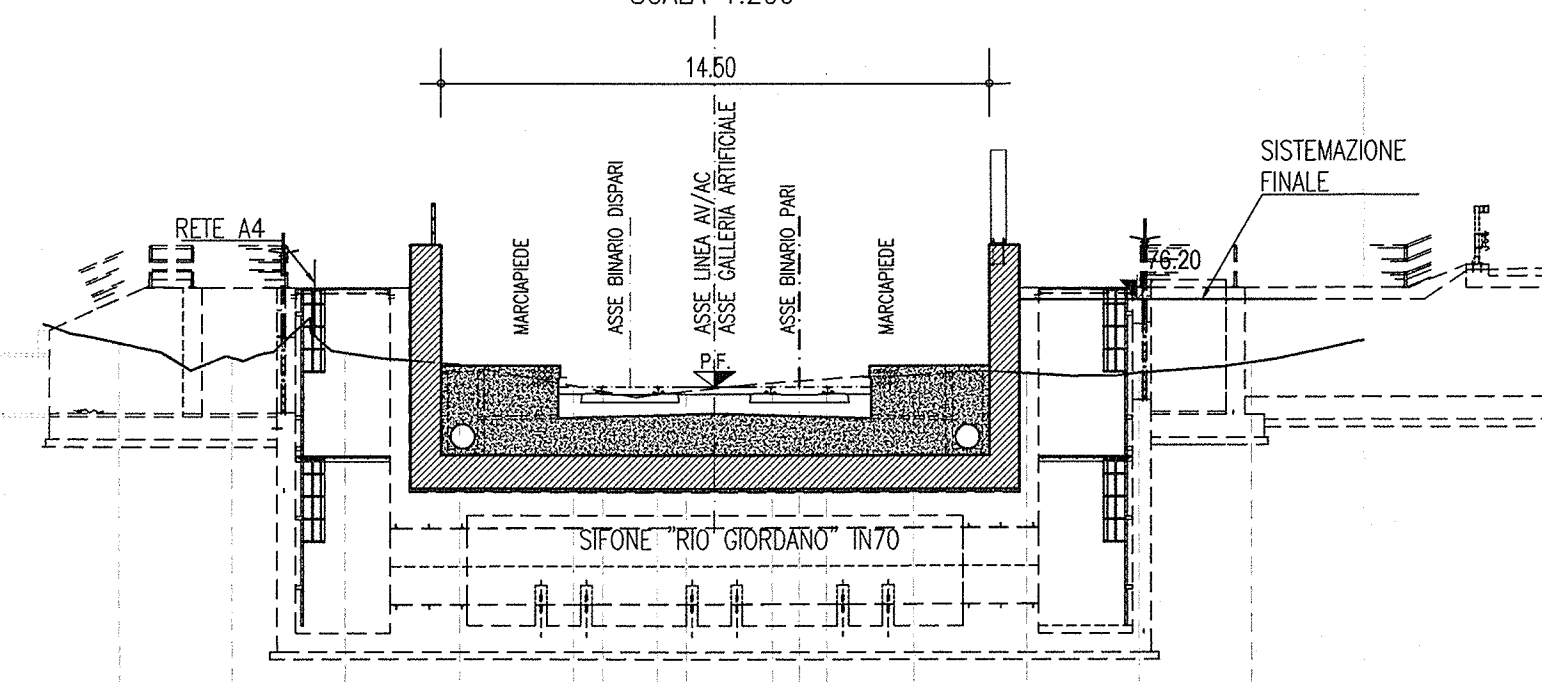
PROGR. Km 131534.087  
SCALA 1:200



PARZIALI TERREND	74.03	74.1	75.47	76.6	76.8	76.1	77.0	76.0	76.9	76.4	76.1
QUOTE TERREND											
PARZIALI PROGETTO					1.44		1.44				
QUOTE PROGETTO					73.88	73.88	73.88	73.88			

SEZIONE N°14

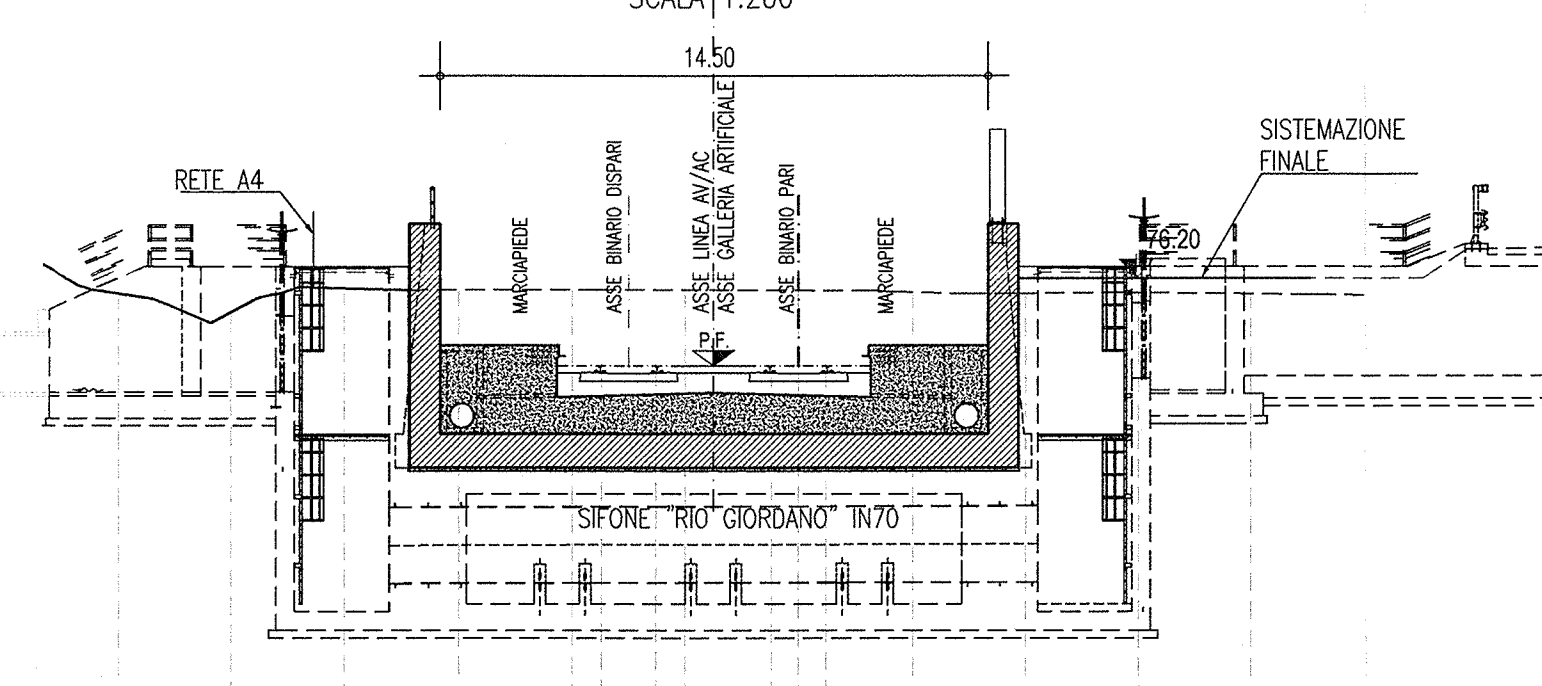
PROGR. Km 131539.847  
SCALA 1:200



PARZIALI TERREND	75.87	74.62	74.78	74.68	75.03	73.78	74.6	74.96	74.31	74.23	74.23
QUOTE TERREND											
PARZIALI PROGETTO					1.44		1.44				
QUOTE PROGETTO					73.88	73.88	73.88	73.88			

SEZIONE N°15

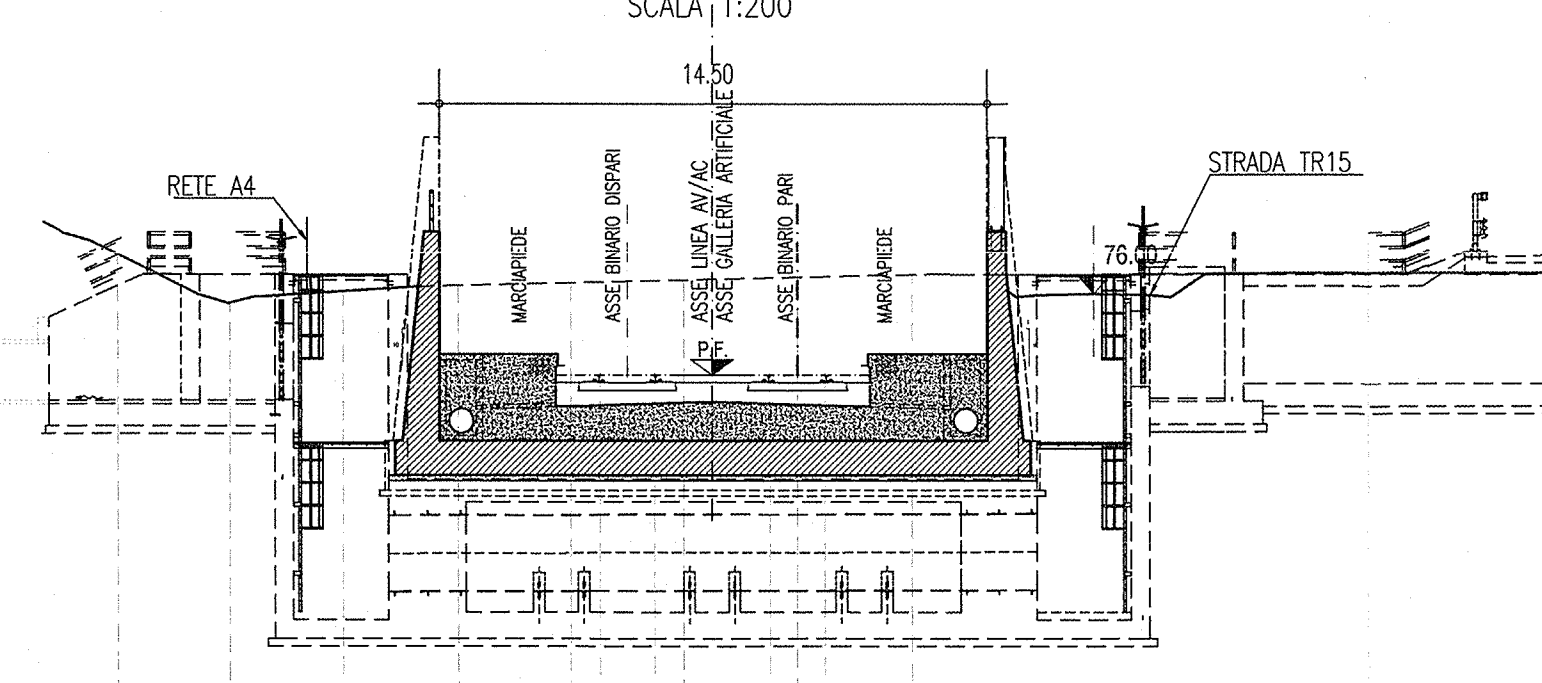
PROGR. Km 131545.607  
SCALA 1:200



PARZIALI TERREND	75.8	75.3	74.94	74.88	75.0	75.0	75.88	75.4	75.82	75.2	75.2
QUOTE TERREND											
PARZIALI PROGETTO					1.44		1.44				
QUOTE PROGETTO					73.88	73.88	73.88	73.88			

SEZIONE N°16

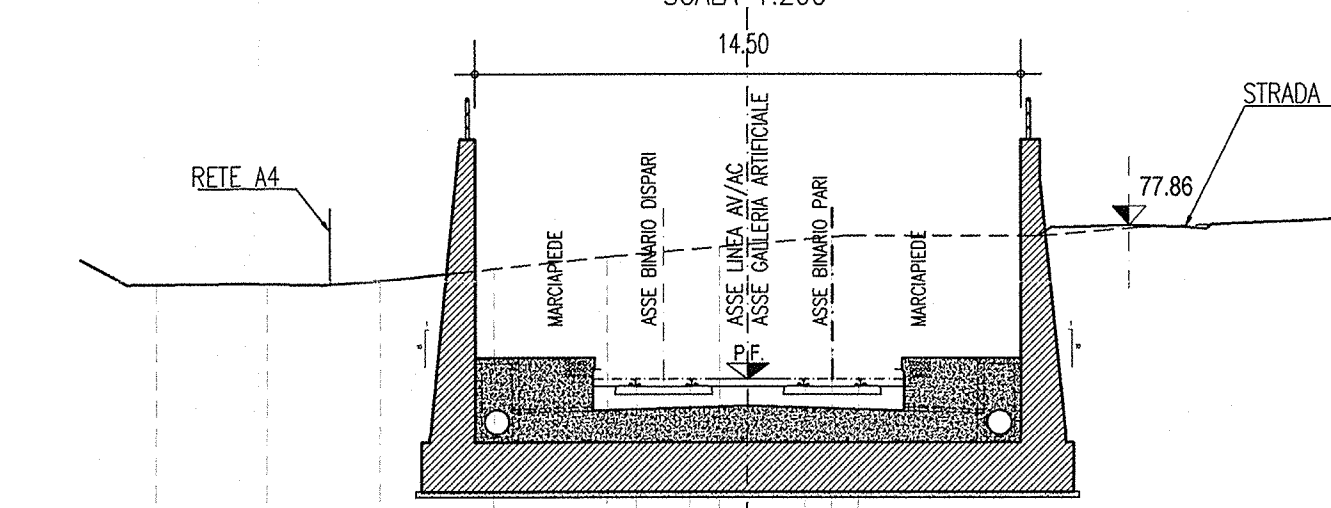
PROGR. Km 131575.607  
SCALA 1:200



PARZIALI TERREND	77.4	76.3	76.4	76.2	76.2	76.1	76.42	76.2			
QUOTE TERREND											
PARZIALI PROGETTO					1.44		1.44				
QUOTE PROGETTO					73.84	73.8	73.84	73.8			

SEZIONE N°17

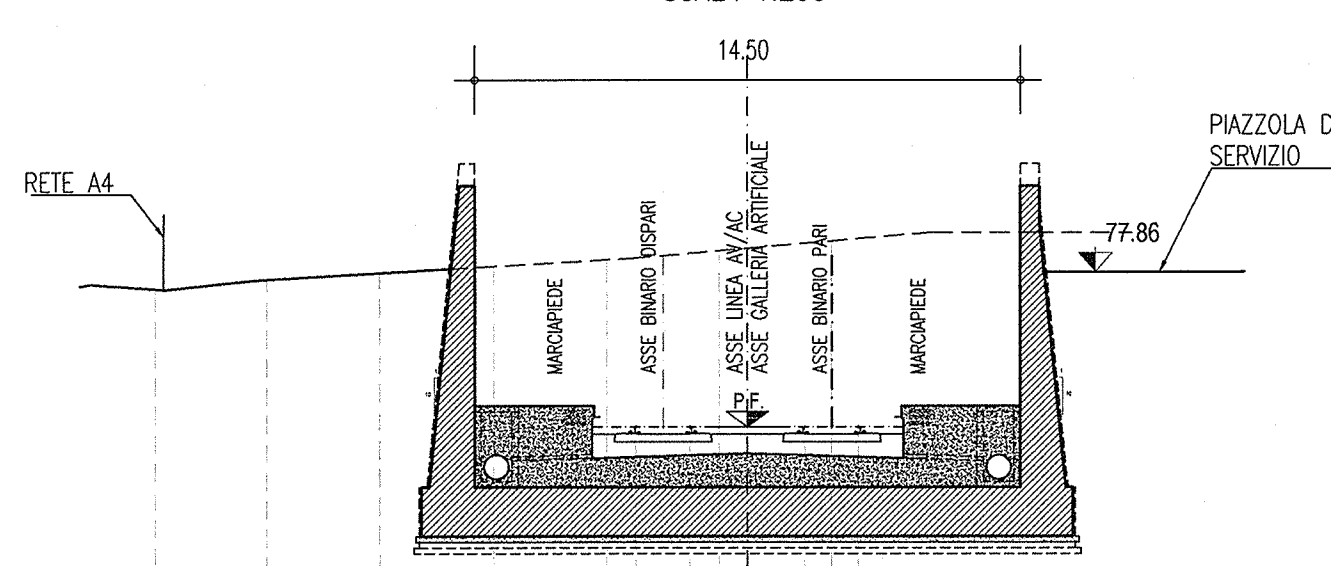
PROGR. Km 131605.607  
SCALA 1:200



PARZIALI TERREND	76.3	76.2	76.45	76.7	77.3	77.3	77.3	77.3			
QUOTE TERREND											
PARZIALI PROGETTO					1.44		1.44				
QUOTE PROGETTO					73.8	73.8	73.8	73.8			

SEZIONE N°18

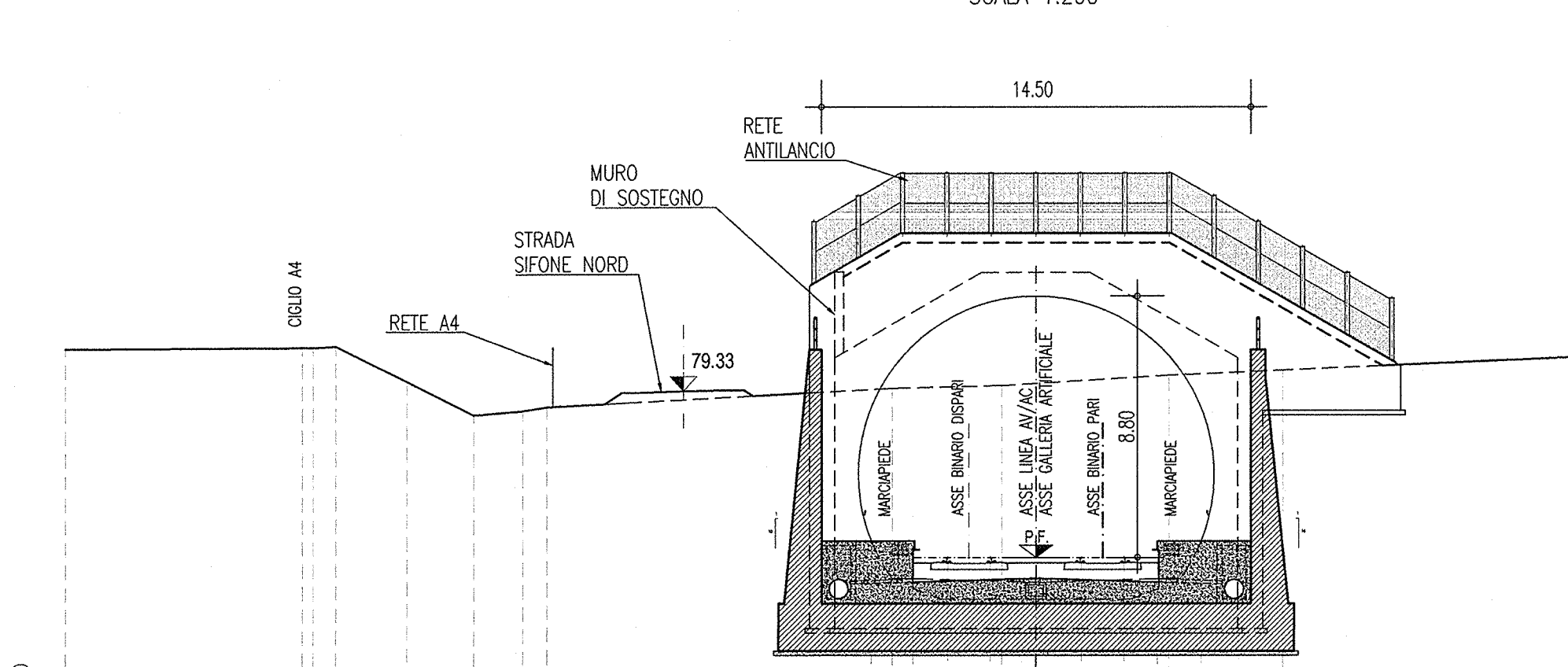
PROGR. Km 131635.607  
SCALA 1:200



PARZIALI TERREND	77.4	77.6	77.8	78.0	78.1	78.2	78.6	78.6			
QUOTE TERREND											
PARZIALI PROGETTO					1.44		1.44				
QUOTE PROGETTO					73.8	73.7	73.8	73.7			

SEZIONE N°19

PROGR. Km 131656.630  
SCALA 1:200



PARZIALI TERREND	80.0	80.15	80.4	81.1	82.7	83.9	83.9	83.9	83.9		
QUOTE TERREND											
PARZIALI PROGETTO					1.44		1.44		1.44		
QUOTE PROGETTO					74.31	74.24	74.25	74.19	74.33	74.33	74.33

DESGNI DI RIFERIMENTO

DESCRIZIONE

- PROFILO GENERALE DELL'OPERA  
- CARPENTERIA CONCO - TAV. 15  
- PIANTA E SEZIONE LONGITUDINALE CONCO TRINCEA - TAV. 5  
- IMPIANTO DI SOLEVAMENTO INTERMEDIO - CARPENTERIA - TAV. 2  
- RVS - PLANIMETRIA E PROFILO IDRAULICO - STATO DI PROGETTO

CODICE

INOR1EE2P6TR1500001  
INOR1EE2BTR150001+15  
INOR1EE2BTR150001+5  
INOR1EE2BTR150001+7+8  
INOR1EE2P6TR1500002

NOTE GENERALI

CARATTERISTICHE DEI MATERIALI

COMMITTENTE:



ALTA SOVRIGLIANZA:



GENERAL CONTRACTOR:



INFRASTRUTTURE FERROVIARIE STRATEGICHE DEFINITE DALLA LEGGE OBIETTIVO N. 443/01

LINEA A.V./A.C. TORINO - VENEZIA Tratta MILANO - VERONA  
Lotto funzionale Brescia-Verona  
PROGETTO ESECUTIVO

TR15 - TRINCEA LINEA AC AD OVEST GA S. CRISTINA  
DA PK 131+259.340 A PK 131+656.630  
SEZIONI TRASVERSALI TAV.2

GENERAL CONTRACTOR Consorzio <b>Cepav due</b> Direttore del Progetto Ing. F. Tardito		DIRETTORE LAVORI Valido per Contrazione Data:		SCALA: 1:200		
COMMESSA	LOTTO	FASE	ENTE TIPO DOC.	OPERA/DISCIPLINA	PROGR.	REV.
INOR	11	E	E2 W9	TR1500	002	A
PROGETTAZIONE				IL PROGETTISTA		
Rev.	Descrizione	Aut.	Data	Verific.	Data	
A	EMMISSIONE	Summari	31/01/19	Galassini	31/01/19	
B						
C						
CIG. 751447334A				File: INOR1EE2P6TR1500002A_01.dwg		