SEZIONI TRASVERSALI TAV.2/3

Scala 1:200

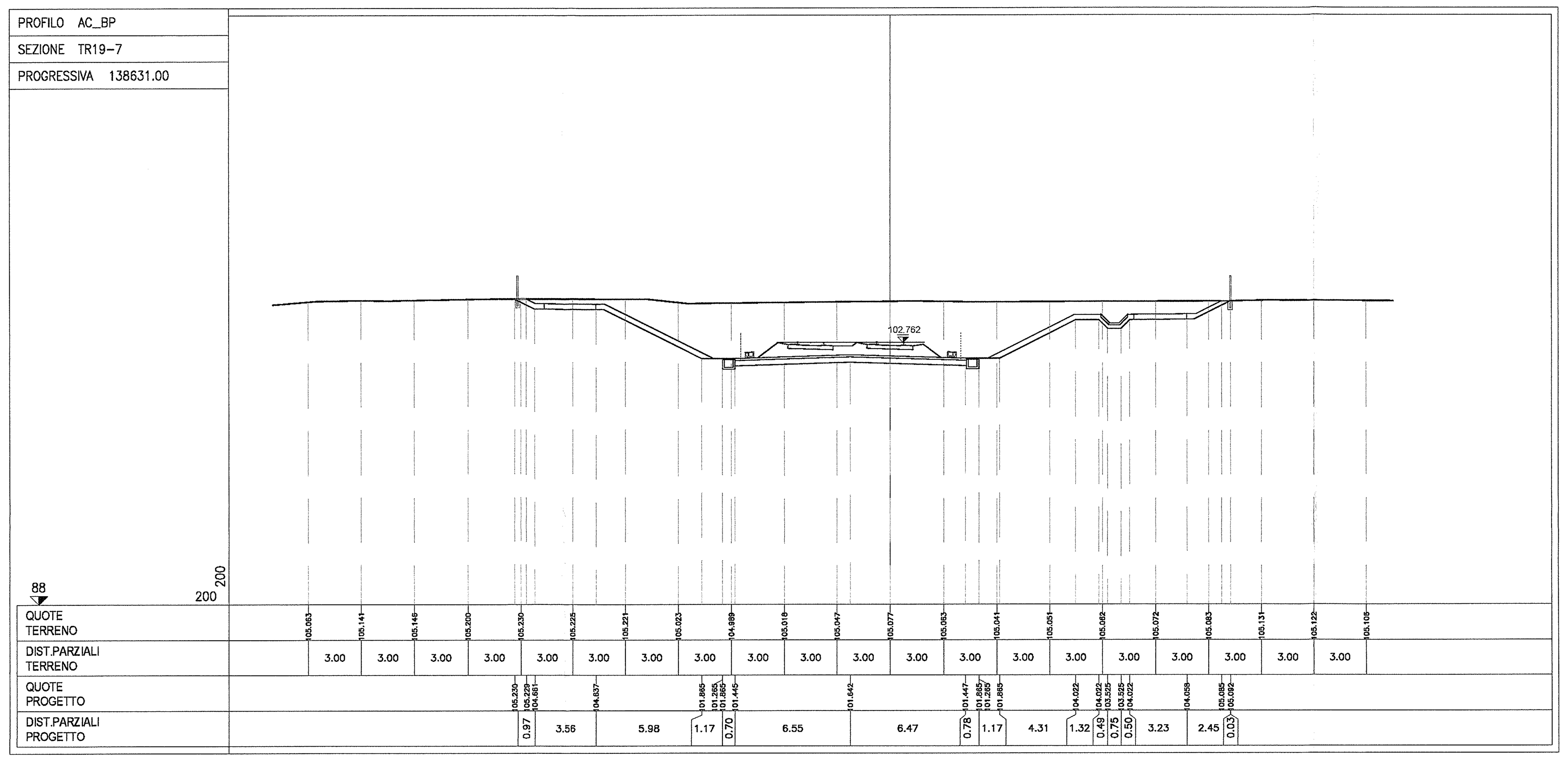

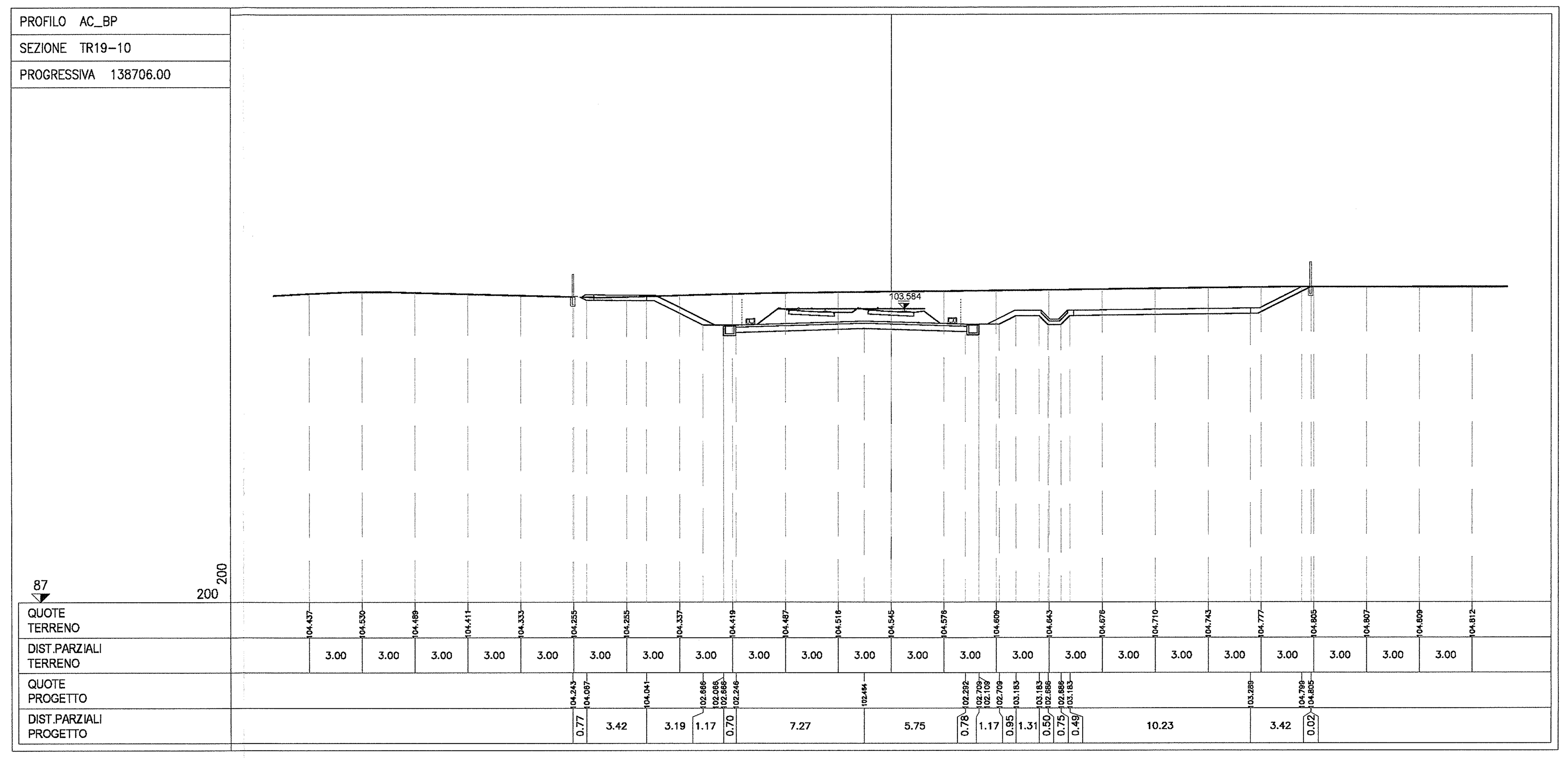

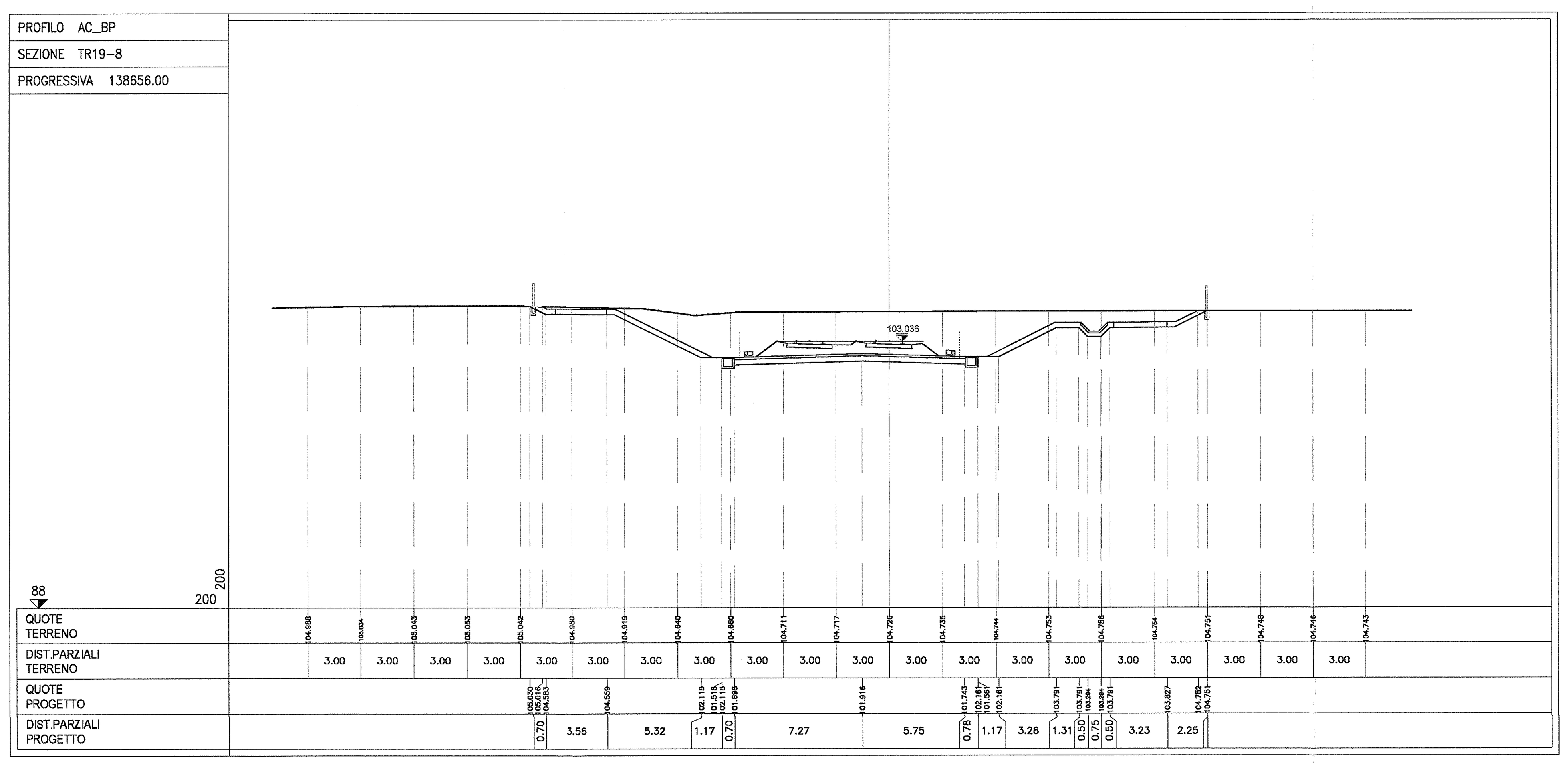

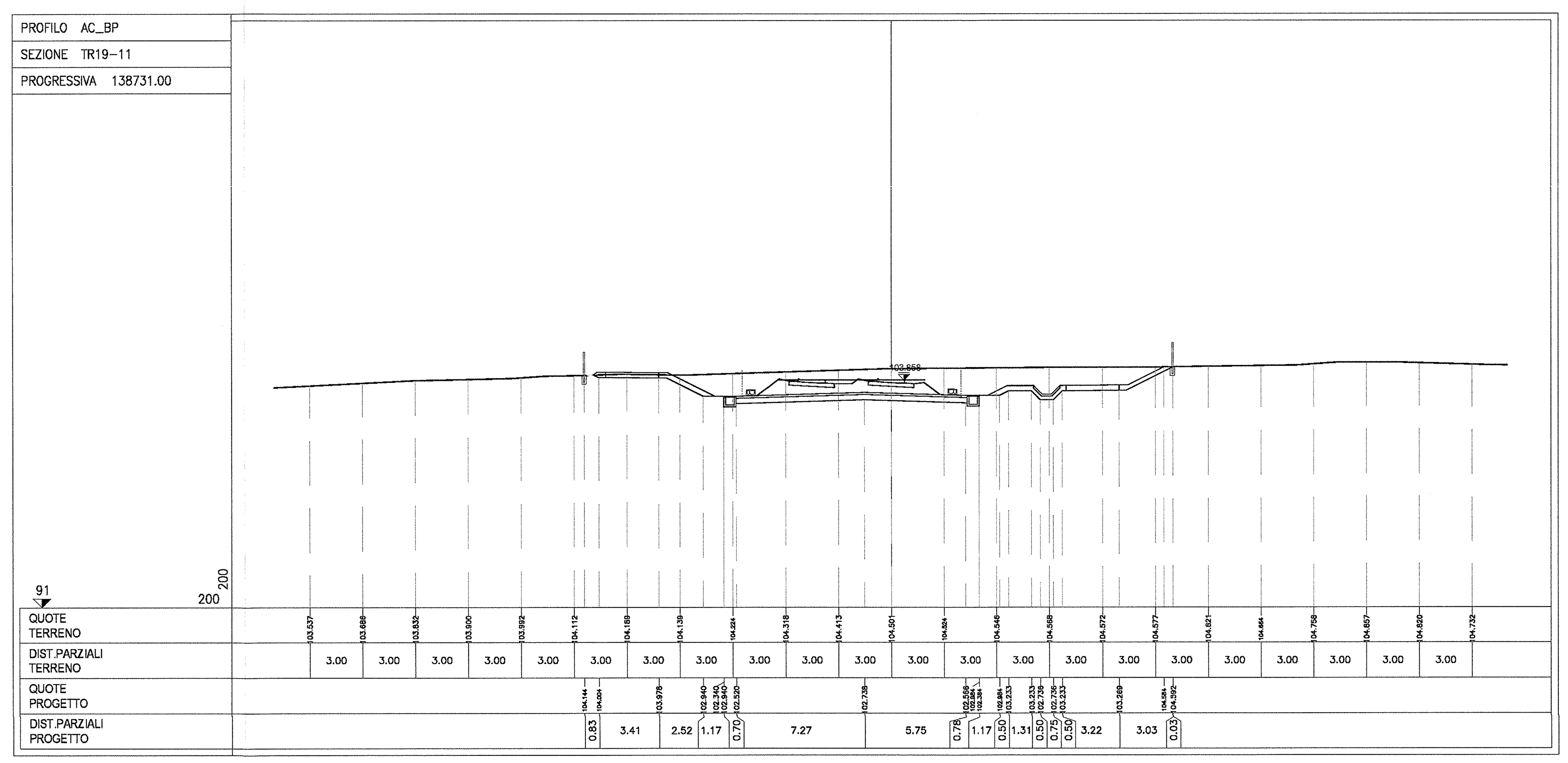

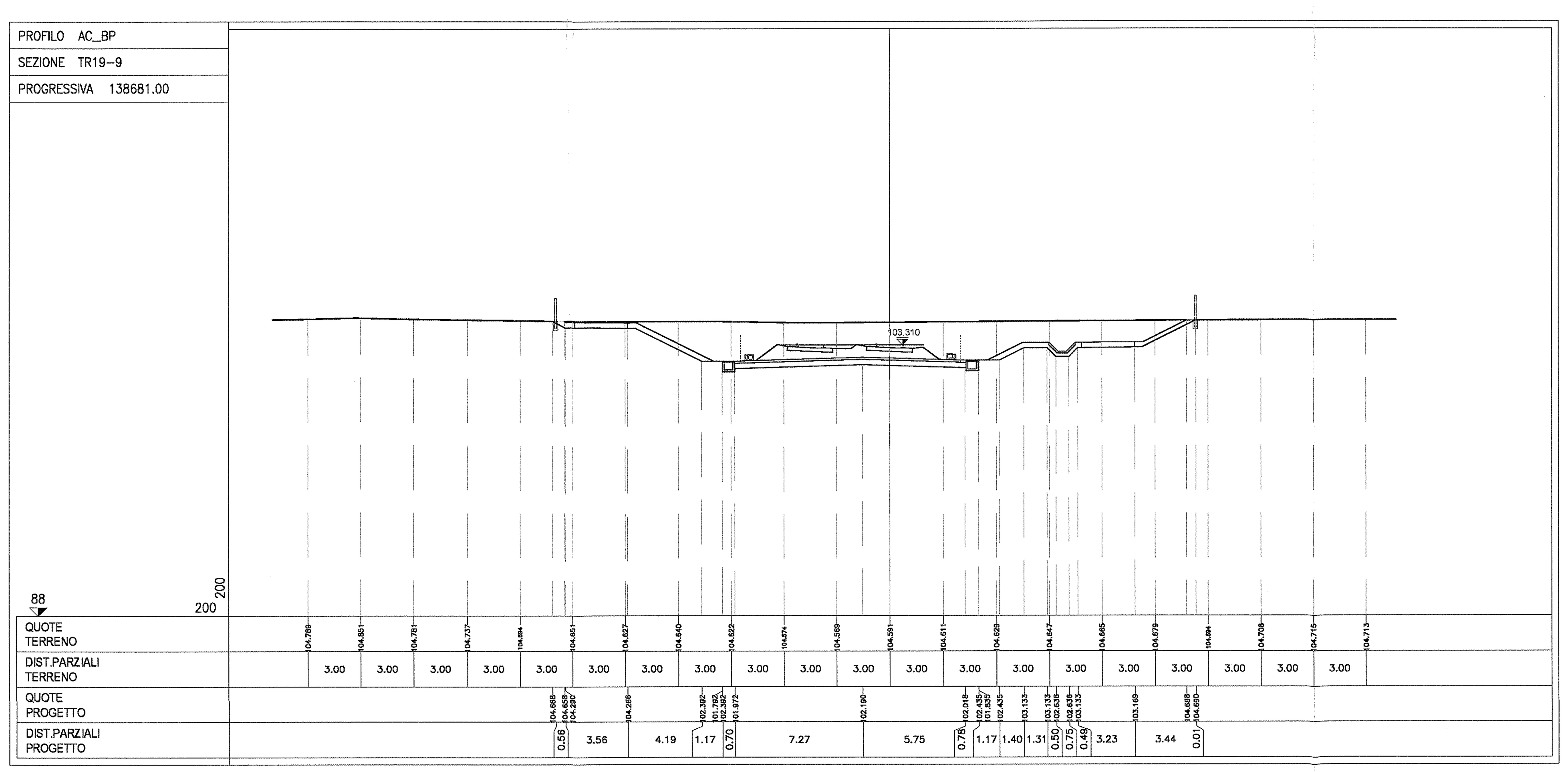



DISEGNI DI RIFERIMENTO

DESCRIZIONE	CODICE
PROF. LONGITUDINALE	INOR11EE2F7TR1900001
RELAZIONE TECNICA GENERALE	INOR11EE2ROTR1900001
RELAZIONE IDRAULICA SMALTIMENTO ACQUE	INOR11EE2RITR1904001
PLANIMETRIA STATO DI FATTO	INOR11EE2P8TR1900001
PLANIMETRIA STATO DI PROGETTO	INOR11EE2P8TR1900002
PLANIMETRIA SOTTOSERVIZI INTERFERENTI	INOR11EE2P8TR1906001
SEZIONI TRASVERSALI TAVOLA 1/3	INOR11EE2W9TR1900001
SEZIONI TRASVERSALI TAVOLA 3/3	INOR11EE2W9TR1900003
PLANIMETRIA IDRAULICA	INOR11EE2PZTR1904001
DETTAGLI IDRAULICI	INOR11EE2BZTR1904001
SEZIONI TIPO- PIATTAFORMA IN RILEVATO DOPPIO BINARIO-200<=V<=300Km/h	INOR11EE2WBRI0003001
SEZIONI TIPO -PIATTAFORMA IN RILEVATO DOPPIO BINARIO-V<200 Km/h	INOR11EE2WBRI0003002
SEZIONI TIPO- PIATTAFORMA IN TRINCEA IN TERRA DOPPIO BINARIO-200<=V<=300Km/h	INOR11EE2WBRI0003003
SEZIONI TIPO -PIATTAFORMA IN TRINCEA IN TERRA A DOPPIO BINARIO-V<200 Km/h	INOR11EE2WBRI0003004
ACCESSIBILITA' ALLA LINEA-RECINZIONE CON PALETTI IN CAP E RETE MET.-PIANTE,SEZIONI, PROSPETTI E PARTICOLARI	INOR11EE2BZRI0007001
ACCESSIBILITA' ALLA LINEA-PISTA DI SERVIZIO INTERNA - DISEGNI TIPICI	INOR11EE2BZRI0007002
ACCESSIBILITA' ALLA LINEA-SCALA ACCESSO ALLA LINEA -PIANTA, SEZIONI, PROSPETTI E PARTICOLARI	INOR11EE2BZRI0007003
CORPO STRADALE FERROVIARIO - OPERE DI FINITURA DEI RILEVATI - PARTI IDRAULICHE	INOR11EE2BZRI0004001
CORPO STRADALE FERROVIARIO LINEA AV - TOMBINI - TIPOLOGICO OPERE CIVILI DI RACCORDO CANALETTE IDRAULICHE - PARTICOLARI COSTRUTTIVI	INOR11EE2BBRI0004001
CORPO STRADALE FERROVIARIO LINEA AV E INTERCONNESSIONE-PARTICOLARI TIPOLOGICI MURI-DA KM 110+542 A KM 120+000 E DA KM 141+000 A KM 150+070	INOR11EE2BZRI0002001
CORPO STRADALE FERROVIARIO LINEA AV E INTERCONNESSIONE-PARTICOLARI TIPOLOGICI MURI-DA KM 120+000 A KM 141+000	INOR11EE2BZRI0002002
CORPO STRADALE FERROVIARIO LINEA AV- PARTICOLARE CANALETTA PASSACAVI	INOR11EE2BZRI0007004
FONDAZIONE RILEVATI - SEZIONI TIPO PER LINEA AV	INOR11EE2WXRI0000001
BLOCCO DI FONDAZIONE PER CIPPO CHILOMETRICO SU RILEVATO PIANTA, SEZIONI E DETT. COSTRUTTIVI	INOR11EE2BZCS0000001
CIPPI ETTOMETRICI E CHILOMETRICI STAFFE DI ATTACCO CARTELLI AI SOSTEGNI T.E. - DETTAGLI	INOR11EE2BZCS0000002
CIPPO CHILOMETRICO SU VIADOTTO E GALLERIE- SEZIONI TIPO E DETTAGLI COSTRUTTIVI	INOR11EE2BZCS0000003
CIPPO CHILOMETRICO SU VIADOTTO E GALLERIE- SEZIONI TIPO E DETTAGLI COSTRUTTIVI	INOR11EE2BZCS0000003
TIPOLOGICI EQUIPOTENZIALITA' PARAPETTI	INOR11EE2BZRI0007005

NOTE GENERALI

|	LIMITE FASCIA DI 7.00m DA CIGLIO BITUMATO A4 AUTOSTRADA BS-VR-VI-PD

CARATTERISTICHE DEI MATERIALI

COMMITTENTE: RFI RETE FERROVIARIA ITALIANA – GRUPPO FERROVIE DELLO STATO

ALTA SORVEGLIANZA: ITALFERR – GRUPPO FERROVIE DELLO STATO

GENERAL CONTRACTOR: Cepav due – Consorzio ENI per l' Alta Velocità

INFRASTRUTTURE FERROVIARIE STRATEGICHE DEFINITE DALLA LEGGE OBIETTIVO N. 443/01

LINEA A.V. /A.C. TORINO - VENEZIA Tratta MILANO - VERONA

Lotto funzionale Brescia-Verona

PROGETTO ESECUTIVO

TRINCEA TR19 dal km 138+481,00 al km 138+800,00

Sezioni trasversali

Tavola 2

GENERAL CONTRACTOR	DIRETTORE LAVORI	SCALA :
Consorzio Cepav due – Consorzio Cepav due Il Direttore del Consorzio (Ing. T. Taranta) Data: 0 6 APR 2019	Data:	1:200

COMMESSA	LOTTO	FASE	ENTE	TIPO DOC.	OPERA/DISCIPLINA	PROGR.	REV.
INOR	11	E	E2	W9	TR1900	002	A

PROGETTAZIONE

Rev.	Descrizione	Redatto	Data	Verificato	Data	Approvato	Data
A	Emissione	Ghelma	25/03/19	P.Galvanin	25/03/19		25/03/19
B							
C							

IL PROGETTISTA: Alpina – Ing. P. Galvanin – Data: 25/03/19

CIG. 751447334A

Stampato dal Service di plottaggio ITALFERR S.p.A. ALBA S.r.l.

File: INOR11EE2W9TR1900002A_10.dwg

Progetto cofinanziato dalla Unione Europea

CUP: F81H91000000008

Scala di plot: 1:1