PROFILO RANpe

SEZIONE RAN-1

PROGRESSIVA 0.00

AREE	
IB1	1.07 m²
BINDER	
IB1	0.55 m²
CEGLO-BIN	
CU1	0.13 m²
CU2	0.12 m²
Totale:	0.25 m²
CEGLO-USURA	
CU1	0.07 m²
CU2	0.08 m²
Totale:	0.15 m²
RILEVATO	
RI1	0.26 m²
RI2	3.61 m²
Totale:	3.87 m²
SCOTICO	
SC1	0.34 m²
SC1	2.39 m²
SC2	5.42 m²
Totale:	8.15 m²
SCAVO	
SC1	0.34 m²
SC1	2.39 m²
SC2	5.42 m²
Totale:	8.15 m²
MISTO STABILIZZATO	
ST1	4.09 m²
USURA	
US1	0.41 m²
VEGETALE RIEMPIMENTO	
VR1	0.14 m²
VR2	0.14 m²
Totale:	0.28 m²
VEGETALE SCAMPAGNE	
VS1	0.25 m²
VS2	0.48 m²
Totale:	0.73 m²
BARRIERA ANTIRUMORE	
AR1	1.29 m
AR2	2.05 m
Totale:	3.34 m

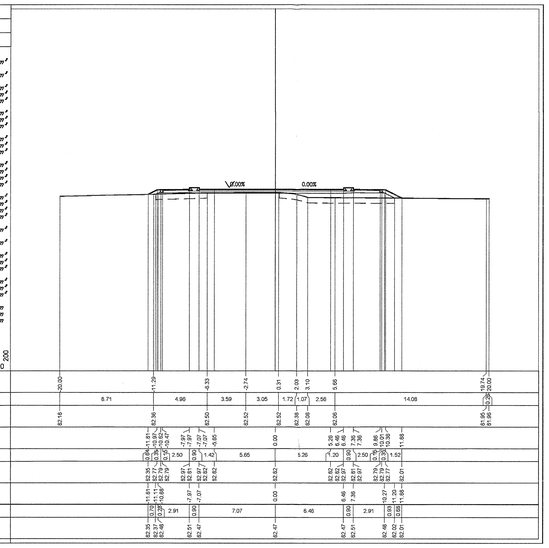

PROFILO RANpe

SEZIONE RAN-2

PROGRESSIVA 20.00

BINDER	
IB1	0.64 m²
RILEVATO	
RI1	0.17 m²
SCOTICO	
SC1	1.69 m²
SC1	0.61 m²
SC2	2.50 m²
Totale:	4.50 m²
SCAVO	
SC1	1.69 m²
SC1	0.61 m²
SC2	2.50 m²
Totale:	4.80 m²
MISTO STABILIZZATO	
ST1	1.52 m²
USURA	
US1	0.26 m²
VEGETALE SCAMPAGNE	
VS1	0.71 m²
VS2	0.78 m²
Totale:	0.49 m²
BARRIERA ANTIRUMORE	
AR1	1.67 m
AR2	0.81 m
Totale:	2.48 m



PROFILO RANpe

SEZIONE RAN-3

PROGRESSIVA 41.58

BINDER	
IB1	0.64 m²
RILEVATO	
RI1	0.33 m²
SCOTICO	
SC1	1.83 m²
SC1	1.62 m²
SC2	1.76 m²
Totale:	5.21 m²
SCAVO	
SC1	1.83 m²
SC1	1.62 m²
SC2	1.76 m²
Totale:	5.21 m²
MISTO STABILIZZATO	
ST1	1.52 m²
USURA	
US1	0.28 m²
VEGETALE SCAMPAGNE	
VS1	0.35 m²
VS2	0.78 m²
Totale:	0.53 m²
BARRIERA ANTIRUMORE	
AR1	1.79 m
AR2	0.85 m
Totale:	2.64 m

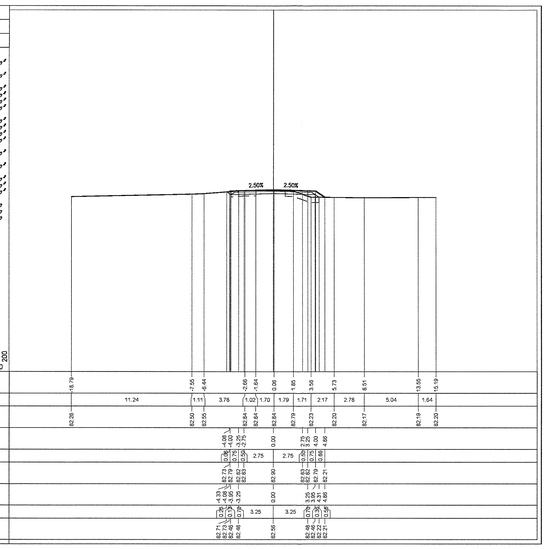

DOCUMENTI DI RIFERIMENTO

DESCRIZIONE	CODICE
IN00 – RAMPE CAVALCAFERROVIA TIPOLOGICO	
RELAZIONE DI VERIFICA DELLE PAVIMENTAZIONI STRADALI	IN00R11EZZRGIN0007001
NV22 – RIQUALIFICAZIONE VIA CASON – VIA CANOVA	
RELAZIONE GEOTECNICA	IN00R11EZZRBNV2200001
PROFILO STRATIGRAFICO	IN00R11EZZFSNV2200001
RELAZIONE TECNICA GENERALE	IN00R11EZZRGNV2200002
PLANIMETRIE STATO DI FATTO	IN00R11EZZPTNV2200001
PLANIMETRIA DI PROGETTO	IN00R11EZZPPNV2200002
PLANIMETRIA DI TRACCIAMENTO. TAVOLA 1/2	IN00R11EZZPZNV2200001
PLANIMETRIA DI TRACCIAMENTO. TAVOLA 2/2	IN00R11EZZPZNV2200002
PROFILO LONGITUDINALE. TAVOLA 1/3	IN00R11EZZPLNV2200001
PROFILO LONGITUDINALE. TAVOLA 2/3	IN00R11EZZPLNV2200002
PROFILO LONGITUDINALE. TAVOLA 3/3	IN00R11EZZPLNV2200003
DIAGRAMMA DI VISUALE LIBERA E VELOCITÀ	IN00R11EZZDVNV2200001
ASSE VIA CASON. SEZIONI TRASVERSALI. TAVOLA 1/5	IN00R11EZZWNV2200001
ASSE VIA CASON. SEZIONI TRASVERSALI. TAVOLA 2/5	IN00R11EZZWNV2200002
ASSE VIA CASON. SEZIONI TRASVERSALI. TAVOLA 3/5	IN00R11EZZWNV2200003
ASSE VIA CASON. SEZIONI TRASVERSALI. TAVOLA 4/5	IN00R11EZZWNV2200004
ASSE VIA CASON. SEZIONI TRASVERSALI. TAVOLA 5/5	IN00R11EZZWNV2200005
ASSE VIA CANOVA. SEZIONI TRASVERSALI. TAVOLA 1/2	IN00R11EZZWNV2200001
ASSE VIA CANOVA. SEZIONI TRASVERSALI. TAVOLA 2/2	IN00R11EZZWNV2200002
ROTATORIA A. SEZIONI TRASVERSALI. TAVOLA 1/2	IN00R11EZZWNV2240001
ROTATORIA A. SEZIONI TRASVERSALI. TAVOLA 2/2	IN00R11EZZWNV2240002
ROTATORIA A. RAMO EST. SEZIONI TRASVERSALI	IN00R11EZZWNV2240003
ROTATORIA A. RAMO OVEST. SEZIONI TRASVERSALI	IN00R11EZZWNV2240005
ROTATORIA B. SEZIONI TRASVERSALI. TAVOLA 1/2	IN00R11EZZWNV2230001
ROTATORIA B. SEZIONI TRASVERSALI. TAVOLA 2/2	IN00R11EZZWNV2230002
ROTATORIA C. SEZIONI TRASVERSALI. TAVOLA 1/3	IN00R11EZZWNV2230001
ROTATORIA C. SEZIONI TRASVERSALI. TAVOLA 2/3	IN00R11EZZWNV2230002
ROTATORIA C. SEZIONI TRASVERSALI. TAVOLA 3/3	IN00R11EZZWNV2230003
ROTATORIA C. RAMO RI1. SEZIONI TRASVERSALI	IN00R11EZZWNV2230004
ROTATORIA C. RAMO RI2. SEZIONI TRASVERSALI	IN00R11EZZWNV2230005
PLANIMETRIA SEGNALETICA E BARRIERE DI SICUREZZA	IN00R11EZZPYNV2200001
SEZIONI TIPO E DETTAGLI	IN00R11EZZBZNV2200001

NOTE GENERALI

- TUTTE LE MISURE SONO ESPRESSE IN METRI

COMMITTENTE:

RFI RETE FERROVIARIA ITALIANA
GRUPPO FERROVIE DELLO STATO

ALTA SORVEGLIANZA:

ITALFERR
GRUPPO FERROVIE DELLO STATO

GENERAL CONTRACTOR:

Cepav due
Consorzio ENI per l' Alta Velocità

INFRASTRUTTURE FERROVIARIE STRATEGICHE DEFINITE DALLA LEGGE OBIETTIVO N. 443/01

LINEA A.V. /A.C. TORINO - VENEZIA Tratta MILANO - VERONA
Lotto funzionale Brescia-Verona
PROGETTO ESECUTIVO

NV22 - RIQUALIFICAZIONE VIA CASON - VIA CANOVA

Rotatoria A. Ramo nord. Sezioni trasversali.

GENERAL CONTRACTOR
Consorzio Cepav due
Data: 06 GIU 2019
Consorzio Cepav due
Il Direttore di Consorzio
(Ing. Valdima)

DIRETTORE LAVORI
Data:

SCALA: 1:200

COMMESSA	LOTTO	FASE	ENTE	TIPO DOC.	OPERA/DISCIPLINA	PROGR.	REV.
IN0R	11	E	E2	W9	NV22A0	004	A

PROGETTAZIONE

Rev.	Descrizione	Redatto	Data	Verificato	Data	Validato	Data
A	EMISSIONE	Daniele	17/06/19	Pagarano	17/06/19	Nobili	17/06/19
B							
C							

DOTT. ING. NOBILI GIUSEPPE ORDINE INGEGNERI ROMA 23076

IL PROGETTISTA
PIACENTINI & PARTNERS
Dott. Ing. Mario Piacentini
Ordine degli Ingegneri di Roma n. 12337
Data: 17/06/19

CIG. 751447334A

Stampato dal Service di plottaggio ITALFERR S.p.A. ALBA s.r.l.

File: IN0R11EE2W9NV22A0004A_10.dwg

Progetto cofinanziato dalla Unione Europea

CUP: F81H91000000008

Scala di plot: 1:1