PROFILO R9pe
SEZIONE R9-1
PROGRESSIVA 0.00

BASE	
BAT	0.64 m^2
BINDER	
B1	0.32 m^2
RILEVATO	
R1	4.65 m^2
SCOTICO	
SC1	4.95 m^2
SCAVO	
S1	4.95 m^2
MISTO STABILIZZATO	
ST1	1.76 m^2
USURA	
UST	0.24 m^2
VEGETALE RIEMPIMENTO	
VR1	17.43 m^2
IDROSEMINA	
I1	13.65 m

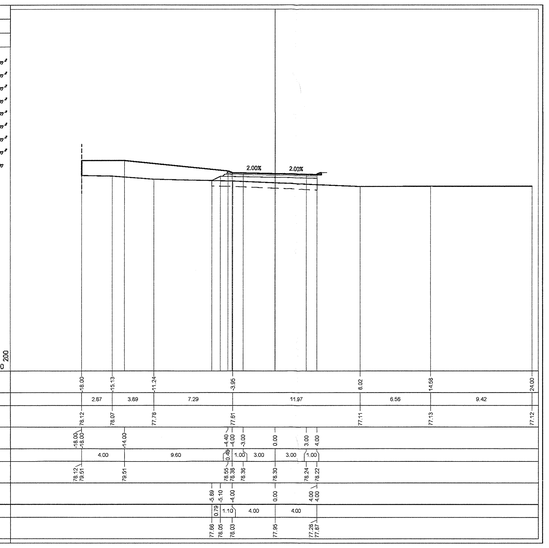

PROGRESSIVE TERRENO	16.00		15.13		11.37		-3.85		6.02		14.65		24.02
PARZIALI TERRENO		2.87		3.69		7.29		11.97		8.56		9.42	
QUOTE TERRENO	78.12		78.07		77.78		77.61		77.11		77.13		77.12
PROGRESSIVE PROGETTO	16.00 0.00		14.00										
PARZIALI PROGETTO		4.00		9.60		1.45 0.55	3.00	0.00	3.00	3.00	1.00		
QUOTE PROGETTO	78.12 78.12		78.11			78.56 78.38	78.30	78.30	78.24	78.22			
PROGRESSIVE RILEVATO						4.99 -5.10		0.00	4.00	4.00			
PARZIALI RILEVATO						0.79 0.01	1.10 -1.00	4.00	4.00				
QUOTE RILEVATO						77.66 78.05	78.03	77.95	77.61 77.61				

PROFILO R9pe
SEZIONE R9-2
PROGRESSIVA 7.07

BASE	
BAT	0.64 m^2
BINDER	
B1	0.32 m^2
CICLO-BIN	
CB1	0.13 m^2
CICLO-USURA	
CU1	0.07 m^2
RILEVATO	
R1	4.99 m^2
SCOTICO	
SC1	7.24 m^2
SCAVO	
S1	7.24 m^2
SCAVO FOSSI	
SF1	0.22 m^2
MISTO STABILIZZATO	
ST1	2.45 m^2
USURA	
UST	0.24 m^2
VEGETALE RIEMPIMENTO	
VR1	16.26 m^2
VR2	0.14 m^2
Totale:	16.40 m^2
VEGETALE SCARPATE	
VS1	0.55 m^2
IDROSEMINA	
I1	0.32 m
I2	0.34 m
I3	2.25 m
I4	13.64 m
Totale:	16.91 m

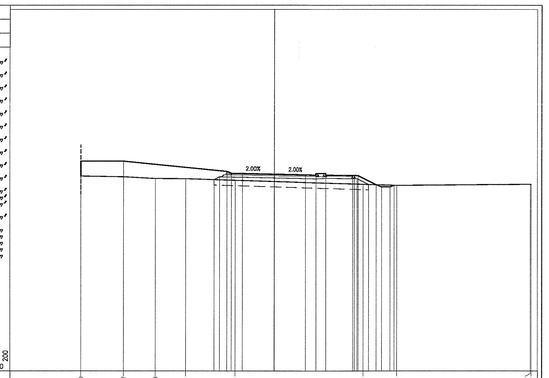

PROGRESSIVE TERRENO	16.00		14.02		11.03		-6.23		-3.87		8.35		11.91		22.03 22.03
PARZIALI TERRENO		3.96		2.99		2.80		4.56		12.22		3.16		12.42	
QUOTE TERRENO	78.12		78.05		77.90		77.68		77.73		77.37		77.26		77.37 77.37
PROGRESSIVE PROGETTO	16.00 0.00		14.00						-0.01		0.01				
PARZIALI PROGETTO		3.99		9.60		1.45 0.55	3.00	0.00	3.00	3.00	1.00				
QUOTE PROGETTO	78.12 78.12		78.11			78.56 78.38	78.30	78.30	78.24 78.22						
PROGRESSIVE RILEVATO						4.99 -5.10		0.01	4.00 4.00						
PARZIALI RILEVATO						0.79 0.01	1.10 -1.00	4.00	4.00						
QUOTE RILEVATO						77.66 78.05	78.03	77.95	77.61 77.61						

PROFILO R9pe
SEZIONE R9-3
PROGRESSIVA 19.06

BASE	
BAT	0.64 m^2
BINDER	
B1	0.32 m^2
SCOTICO	
SC1	0.96 m^2
SCAVO	
S1	0.96 m^2
MISTO STABILIZZATO	
ST1	1.76 m^2
USURA	
UST	0.24 m^2
VEGETALE RIEMPIMENTO	
VR1	14.51 m^2
VR2	0.03 m^2
Totale:	14.54 m^2
IDROSEMINA	
I1	13.65 m

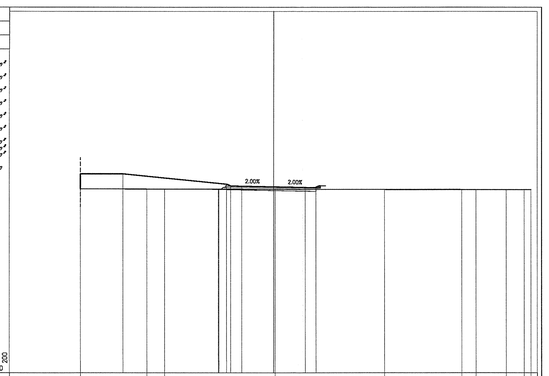

PROGRESSIVE TERRENO	16.00		14.77		10.14				-5.13				-10.38		7.59		18.97		22.03 22.03
PARZIALI TERRENO		6.23		1.63		10.27				10.25		7.21		1.32		2.76		1.68	
QUOTE TERRENO	78.12		78.10		78.09				78.06		78.05				78.05		78.04		78.04		78.03 78.03
PROGRESSIVE PROGETTO	16.00 0.00		-4.01						0.00												
PARZIALI PROGETTO		3.99		9.61		1.45 0.55	3.00	0.00	3.00	1.00											
QUOTE PROGETTO	78.12 78.12		78.11			78.56 78.38	78.30	78.30	78.24 78.22												
PROGRESSIVE RILEVATO						4.99 -5.10		0.00	4.00 4.00												
PARZIALI RILEVATO						0.79 0.01	1.10 -1.00	4.00	4.00												
QUOTE RILEVATO						78.05 78.05	78.03	77.95	78.05 77.81												

PROFILO R9pe
SEZIONE R9-4
PROGRESSIVA 28.20

BASE	
BAT	0.64 m^2
BINDER	
B1	0.32 m^2
CICLO-BIN	
CB1	0.13 m^2
CICLO-USURA	
CU1	0.07 m^2
RILEVATO	
R1	4.22 m^2
SCOTICO	
SC1	7.65 m^2
SCAVO	
S1	7.65 m^2
SCAVO FOSSI	
SF1	0.17 m^2
MISTO STABILIZZATO	
ST1	2.45 m^2
USURA	
UST	0.24 m^2
VEGETALE RIEMPIMENTO	
VR1	15.76 m^2
VR2	0.14 m^2
Totale:	15.90 m^2
VEGETALE SCARPATE	
VS1	0.54 m^2
IDROSEMINA	
I1	0.30 m
I2	0.34 m
I3	2.26 m
I4	13.65 m
Totale:	16.25 m

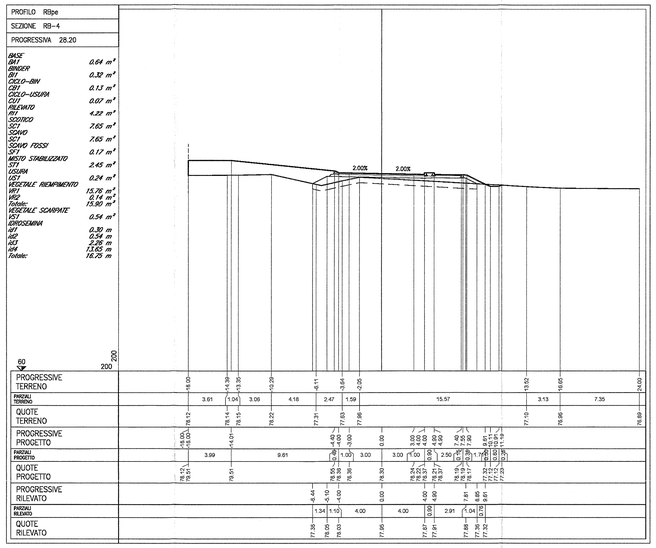

PROGRESSIVE TERRENO	16.00		14.39		13.35		-0.29		-4.11		-3.64		-0.05		13.52		16.65		24.02
PARZIALI TERRENO		3.91		1.04		3.06		4.18		2.47		1.59		15.57		3.13		7.35	
QUOTE TERRENO	78.12		78.14		78.15		78.22		77.31		77.03		77.09		77.19		76.96		76.89
PROGRESSIVE PROGETTO	16.00 0.00		-4.01								-4.00		0.00		3.00 4.00		4.00 7.40		7.55 8.91
PARZIALI PROGETTO		3.99		9.61		1.45 0.55	3.00	0.00	3.00	1.00		2.50	1.45 0.55	1.45 0.55	1.45 0.55	1.45 0.55	1.45 0.55	1.45 0.55	
QUOTE PROGETTO	78.12 78.12		78.11			78.56 78.38	78.30	78.30	78.24 78.22	78.21 78.19		78.19 78.17	78.17 78.15	78.15 78.13	78.13 78.11	78.11 78.09	78.09 78.07	78.07 78.05	
PROGRESSIVE RILEVATO						-4.44 -5.10		0.00	4.00 4.00	4.00 4.00		7.61	4.85 5.01		7.32 7.32	7.32 7.32	7.32 7.32	7.32 7.32	
PARZIALI RILEVATO						1.34 0.01	1.10 -1.00	4.00	4.00	0.99 0.01	2.91	1.04 0.01	0.75 0.75						
QUOTE RILEVATO						77.38 78.05	78.03	77.95	77.87 77.81			77.88 77.81	77.36 77.81		77.25 77.32				

PROFILO R9pe
SEZIONE R9-5
PROGRESSIVA 45.01

BASE	
BAT	0.64 m^2
BINDER	
B1	0.32 m^2
CICLO-BIN	
CB1	0.13 m^2
CICLO-USURA	
CU1	0.07 m^2
RILEVATO	
R1	9.46 m^2
SCOTICO	
SC1	7.73 m^2
SCAVO	
S1	7.73 m^2
SCAVO FOSSI	
SF1	0.26 m^2
MISTO STABILIZZATO	
ST1	2.45 m^2
USURA	
UST	0.24 m^2
VEGETALE RIEMPIMENTO	
VR1	17.89 m^2
VR2	0.14 m^2
Totale:	17.96 m^2
VEGETALE SCARPATE	
VS1	0.74 m^2
IDROSEMINA	
I1	0.50 m
I2	0.54 m
I3	2.88 m
I4	13.65 m
Totale:	17.55 m

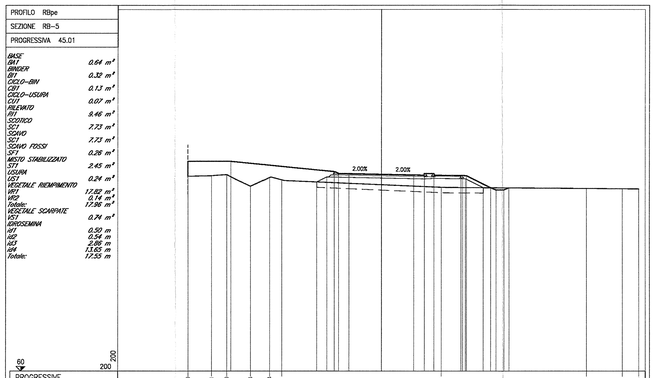

PROGRESSIVE TERRENO	16.00		15.61		14.40		-4.18		-6.44		-9.29				5.57				19.14		22.47		24.00
PARZIALI TERRENO		2.19		1.41		2.22		1.74		1.15				14.66				13.57				3.33		1.53
QUOTE TERRENO	78.12		78.17		78.27		77.78		76.60		77.79				77.09				78.98		78.85		78.84
PROGRESSIVE PROGETTO	16.00 0.00		-4.01								-4.00		0.00		3.00 4.00		4.00 7.40		7.55 8.91				
PARZIALI PROGETTO		3.99		9.61		1.45 0.55	3.00	0.00	3.00	1.00		2.50	1.45 0.55	1.45 0.55	1.45 0.55	1.45 0.55	1.45 0.55	1.45 0.55					
QUOTE PROGETTO	78.12 78.12		78.11			78.56 78.38	78.30	78.30	78.24 78.22	78.21 78.19		78.19 78.17	78.17 78.15	78.15 78.13	78.13 78.11	78.11 78.09	78.09 78.07	78.07 78.05					
PROGRESSIVE RILEVATO						-4.00 -5.10		0.00	4.00 4.00	4.00 4.00		7.61	4.85 5.01		7.32 7.32	7.32 7.32	7.32 7.32	7.32 7.32					
PARZIALI RILEVATO						1.10 0.01	1.10 -1.00	4.00	4.00	0.99 0.01	2.91	1.65	0.75 0.75										
QUOTE RILEVATO						77.58 78.05	78.03	77.95	77.87 77.81			77.88 77.81	77.36 77.81		77.25 77.32								

PROFILO R9pe
SEZIONE R9-6
PROGRESSIVA 53.60

BASE	
BAT	0.64 m^2
BINDER	
B1	0.32 m^2
RILEVATO	
R1	5.00 m^2
SCOTICO	
SC1	5.04 m^2
SCAVO	
S1	5.04 m^2
MISTO STABILIZZATO	
ST1	1.76 m^2
USURA	
UST	0.24 m^2
VEGETALE RIEMPIMENTO	
VR1	17.76 m^2
IDROSEMINA	
I1	13.65 m

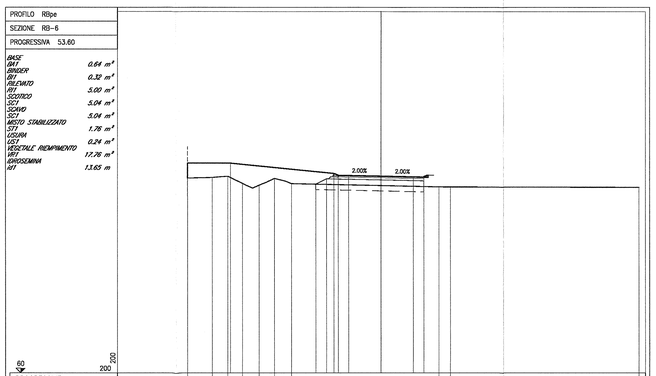

PROGRESSIVE TERRENO	16.00		15.73		14.25		-2.68		-1.33		-9.81		8.39				5.39 6.46							24.02
PARZIALI TERRENO		2.26		1.47		1.56		1.56		1.40		1.58		13.74				1.07		17.54				
QUOTE TERRENO	78.12		78.15		78.29		77.93		77.46		78.09		77.61				77.31		77.30					77.27
PROGRESSIVE PROGETTO	16.00 0.00		-4.01								-4.00		0.00											
PARZIALI PROGETTO		3.99		9.61		1.45 0.55	3.00	0.00	3.00	1.00														
QUOTE PROGETTO	78.12 78.12		78.11			78.56 78.38	78.30	78.30	78.24 78.22															
PROGRESSIVE RILEVATO						-4.09 -5.10		0.00	4.00 4.00															
PARZIALI RILEVATO						0.99 0.01	1.10 -1.00	4.00	4.00															
QUOTE RILEVATO						77.58 78.05	78.03	77.95	77.87 77.81															

PROFILO R9pe
SEZIONE R9-7
PROGRESSIVA 64.18

BASE	
BAT	0.65 m^2
BINDER	
B1	0.32 m^2
RILEVATO	
R1	2.95 m^2
SCOTICO	
SC1	0.02 m^2
SCAVO	3.28 m^2
Totale:	3.30 m^2
SCAVO FOSSI	
SF1	0.03 m^2
MISTO STABILIZZATO	
ST1	1.94 m^2
USURA	
UST	0.24 m^2
VEGETALE RIEMPIMENTO	
VR1	16.64 m^2
VR2	0.04 m^2
Totale:	16.68 m^2
VEGETALE SCARPATE	
VS1	0.50 m^2
IDROSEMINA	
I1	0.54 m
I2	0.34 m
I3	2.53 m
I4	13.65 m
Totale:	17.06 m

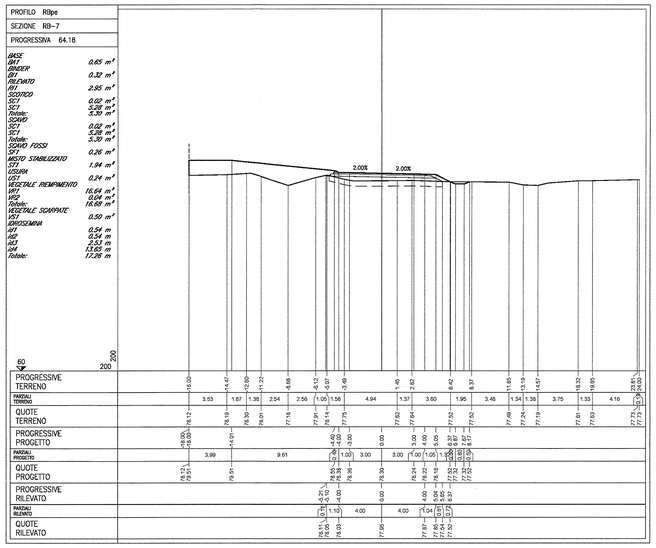

PROGRESSIVE TERRENO	16.00		14.47		12.92		-1.12		-4.66		-8.12		-9.07		-9.48		1.49		2.62		6.42		8.97	
PARZIALI TERRENO		3.53		1.57		1.38		2.54		2.56		1.05		1.56		4.94		1.37		3.80		1.95		3.46
QUOTE TERRENO	78.12		78.19		78.30		78.01		77.16		77.91		78.14		77.73		77.62		77.64		77.52		77.51	
PROGRESSIVE PROGETTO	16.00 0.00		-4.01								-4.00		-3.00											
PARZIALI PROGETTO		3.99		9.61		1.45 0.55	3.00	0.00	3.00	1.00	1.00	1.05	1.55	1.55	1.55	1.55	1.55	1.55	1.55	1.55	1.55	1.55	1.55	1.55
QUOTE PROGETTO	78.12 78.12		78.11			78.56 78.38	78.30	78.30	78.24 78.22	78.16 78.14		77.92 77.90	77.91 77.89	77.91 77.89	77.91 77.89	77.91 77.89	77.91 77.89	77.91 77.89						
PROGRESSIVE RILEVATO						-4.10 -5.10		0.00	4.00 4.00	4.00 4.00		3.56 3.34	2.61 2.39											
PARZIALI RILEVATO						1.00 0.01	1.10 -1.00	4.00	4.00			1.04 0.01	0.22 0.22											
QUOTE RILEVATO						78.01 78.05	78.03	77.95	77.87 77.81			77.87 77.81	77.90 77.82											

PROFILO R9pe
SEZIONE R9-8
PROGRESSIVA 74.89

BASE	
BAT	0.64 m^2
BINDER	
B1	0.32 m^2
SCOTICO	
SC1	1.71 m^2
SCAVO	
S1	1.71 m^2
MISTO STABILIZZATO	
ST1	1.76 m^2
USURA	
UST	0.24 m^2
VEGETALE RIEMPIMENTO	
VR1	13.79 m^2
VR2	0.06 m^2
Totale:	13.85 m^2
IDROSEMINA	
I1	13.65 m

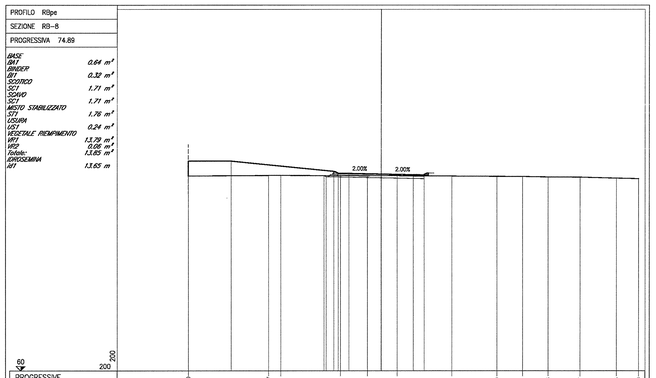

PROGRESSIVE TERRENO	16.00		15.47		13.33		-3.78		-1.29		1.46		6.61		12.73		13.21		15.58		18.57		21.95	24.00
PARZIALI TERRENO		7.53		1.74		5.55		2.50		2.75		5.13		4.16		2.42		2.37		2.99		3.36		2.05
QUOTE TERRENO	78.12		78.17		78.17		78.19		78.14		78.19		78.12		78.09		78.09		78.03		78.02		77.99	77.97
PROGRESSIVE PROGETTO	16.00 0.00		-4.01				-4.00		-3.00		0.00		3.00											
PARZIALI PROGETTO		3.99		9.61		1.45 0.55	3.00	0.00	3.00	1.00														
QUOTE PROGETTO	78.12 78.12		78.11			78.56 78.38	78.30	78.30	78.24 78.22															
PROGRESSIVE RILEVATO						-4.10 -5.10		0.00	4.00 4.00															
PARZIALI RILEVATO						1.00 0.01	1.10 -1.00	4.00	4.00															
QUOTE RILEVATO						78.01 78.05	78.03	77.95	77.87 77.81															

PROFILO R9pe
SEZIONE R9-9
PROGRESSIVA 83.71

BASE	
BAT	0.65 m^2
BINDER	
B1	0.32 m^2
RILEVATO	
R1	0.01 m^2
SCOTICO	
SC1	1.76 m^2
Totale:	5.11 m^2
SCAVO	6.87 m^2
Totale:	6.87 m^2
SCAVO FOSSI	
SF1	0.24 m^2
MISTO STABILIZZATO	
ST1	1.94 m^2
USURA	
UST	0.24 m^2
VEGETALE RIEMPIMENTO	
VR1	15.21 m^2
VEGETALE SCARPATE	
VS1	0.23 m^2
IDROSEMINA	
I1	0.47 m
I2	0.54 m
I3	1.33 m
I4	13.65 m
Totale:	15.99 m

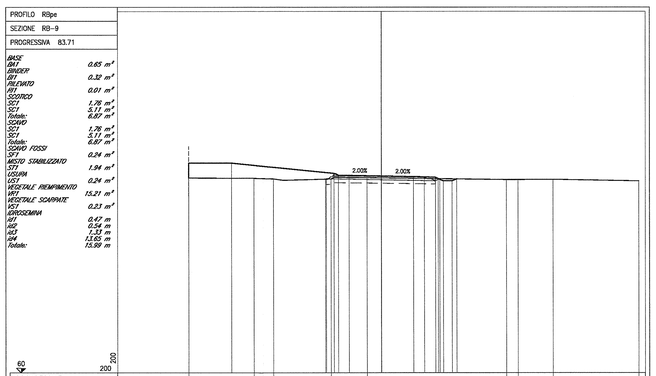

PROGRESSIVE TERRENO	16.00		11.90		10.03		-4.67		-1.53						11.65		12.74		16.03					24.02
PARZIALI TERRENO		6.10		1.87		5.36		3.34				12.96				1.09		3.29		7.97				
QUOTE TERRENO	78.12		78.09		78.04		78.03		78.15						77.96		77.96		77.96					77.94
PROGRESSIVE PROGETTO	16.00 0.00		-4.01				-4.00		-3.00		0.00													
PARZIALI PROGETTO		3.99		9.61		1.45 0.55	3.00	0.00	3.00	1.00	1.00	1.05	1.55	1.55	1.55	1.55	1.55	1.55	1.55	1.55	1.55	1.55	1.55	1.55
QUOTE PROGETTO	78.12 78.12		78.11			78.56 78.38	78.30	78.30	78.24 78.22	78.16 78.14		77.92 77.90	77.91 77.89	77.91 77.89	77.91 77.89	77.91 77.89	77.91 77.89	77.91 77.89						
PROGRESSIVE RILEVATO						-4.10 -5.10		0.00	4.00 4.00	4.00 4.00		3.56 3.34	2.61 2.39											
PARZIALI RILEVATO						1.00 0.01	1.10 -1.00	4.00	4.00			1.04 0.01	0.22 0.22											
QUOTE RILEVATO						78.01 78.05	78.03	77.95	77.87 77.81			77.87 77.81	77.90 77.82											

DOCUMENTI DI RIFERIMENTO

DESCRIZIONE	CODICE
IV00 – RAMPE CAVALCAFERROVIA TIPOLOGICO	
RELAZIONE DI VERIFICA DELLE PAVIMENTAZIONI STRADALI	IN0R11EZZRGIV0007001
NV22 – RIQUALIFICAZIONE VIA CASON – VIA CANOVA	
RELAZIONE GEOTECNICA	IN0R11EZZRGNV2200001
PROFILO STRATIGRAFICO	IN0R11EZZFSNV2200001
RELAZIONE TECNICA GENERALE	IN0R11EZZRGNV2200002
PLANIMETRIE STATO DI FATTO	IN0R11EZZPZNV2200001
PLANIMETRIA DI PROGETTO	IN0R11EZZPZNV2200002
PLANIMETRIA DI TRACCIAMENTO, TAVOLA 1/2	IN0R11EZZPZNV2200000
PLANIMETRIA DI TRACCIAMENTO, TAVOLA 2/2	IN0R11EZZPZNV2200003
PROFILO LONGITUDINALE, TAVOLA 1/3	IN0R11EZZFZNV2200001
PROFILO LONGITUDINALE, TAVOLA 2/3	IN0R11EZZFZNV2200002
PROFILO LONGITUDINALE, TAVOLA 3/3	IN0R11EZZFZNV2200003
DIAGRAMMA DI VISUALE LIBERA E VELOCITÀ	IN0R11EZZRTNV2200001
ASSE VIA CASON, SEZIONI TRASVERSALI, TAVOLA 1/5	IN0R11EZZNSNV2280001
ASSE VIA CASON, SEZIONI TRASVERSALI, TAVOLA 2/5	IN0R11EZZNSNV2280002
ASSE VIA CASON, SEZIONI TRASVERSALI, TAVOLA 3/5	IN0R11EZZNSNV2280003
ASSE VIA CASON, SEZIONI TRASVERSALI, TAVOLA 4/5	IN0R11EZZNSNV2280004
ASSE VIA CASON, SEZIONI TRASVERSALI, TAVOLA 5/5	IN0R11EZZNSNV2280005
ASSE VIA CANOVA, SEZIONI TRASVERSALI, TAVOLA 1/2	IN0R11EZZNSNV2240001
ASSE VIA CANOVA, SEZIONI TRASVERSALI, TAVOLA 2/2	IN0R11EZZNSNV2240002
ROTATORIA A, SEZIONI TRASVERSALI, TAVOLA 1/2	IN0R11EZZNSNV2240001
ROTATORIA A, SEZIONI TRASVERSALI, TAVOLA 2/2	IN0R11EZZNSNV2240002
ROTATORIA A, RAMO NORD, SEZIONI TRASVERSALI	IN0R11EZZNSNV2240003
ROTATORIA A, RAMO OVEST, SEZIONI TRASVERSALI	IN0R11EZZNSNV2240004
ROTATORIA A, RAMO EST, SEZIONI TRASVERSALI	IN0R11EZZNSNV2240005
ROTATORIA B, SEZIONI TRASVERSALI, TAVOLA 2/2	IN0R11EZZNSNV2220002
ROTATORIA C, SEZIONI TRASVERSALI, TAVOLA 1/3	IN0R11EZZNSNV2220001
ROTATORIA C, SEZIONI TRASVERSALI, TAVOLA 2/3	IN0R11EZZNSNV2220002
ROTATORIA C, SEZIONI TRASVERSALI, TAVOLA 3/3	IN0R11EZZNSNV2220003
ROTATORIA C, RAMO R1, SEZIONI TRASVERSALI	IN0R11EZZNSNV2220004
ROTATORIA C, RAMO R2, SEZIONI TRASVERSALI	IN0R11EZZNSNV2220005
PLANIMETRIA SEGNALETICA E BARRIERE DI SICUREZZA	IN0R11EZZPZNV2200001
SEZIONI TIPO E LISTAGGI	IN0R11EZZBZNV2200001

NOTE GENERALI

- TUTTE LE MISURE SONO ESPRESSE IN METRI

COMMITTENTE:

RFI RETE FERROVIARIA ITALIANA
GRUPPO FERROVIE DELLO STATO

ALTA SORVEGLIANZA:

ITALFERR
GRUPPO FERROVIE DELLO STATO

GENERAL CONTRACTOR:

Cepav due
Consorzio ENI per l' Alta Velocità

INFRASTRUTTURE FERROVIARIE STRATEGICHE DEFINITE DALLA LEGGE OBIETTIVO N. 443/01

LINEA A.V. /A.C. TORINO - VENEZIA Tratta MILANO - VERONA
Lotto funzionale Brescia-Verona
PROGETTO ESECUTIVO

NV22 - RIQUALIFICAZIONE VIA CASON - VIA CANOVA

Rotatoria B. Sezioni trasversali. Tavola 1/2

GENERAL CONTRACTOR
Consorzio Cepav due
Data: 06 GIU 2019

Consorzio Cepav due
Il Direttore del Consorzio
(Ing. T. Toniolo)
Data:

DIRETTORE LAVORI

SCALA: 1:200

COMMESSA	LOTTO	FASE	ENTE	TIPO DOC.	OPERA/DISCIPLINA	PROGR.	REV.
IN0R	11	E	E2	W9	NV22C0	001	A

PROGETTAZIONE

Rev.	Descrizione	Redatto	Data	Verificato	Data	Validato	Data
A	EMISSIONE	Damiele	17/05/19	Piacentini		Pizzarotti	
B							
C							

IL PROGETTISTA
PIACENTINI INGEGNERIA
Dott. Ing. Roberto Lanni
Ordine degli Ingegneri di Parma n. 2307/B
Data:

DOTTORE INGEGNERE ROBERTO LANNI ORDINE DEGLI INGEGNERI DELLA PROVINCIA DI PARMA 2307/B

CIG. 751447334A
File: IN0R11EZ2W9NV22C0001A_*0.dwg

Progetto cofinanziato dalla Unione Europea

Stampato dal Service di plottaggio ITALFERR S.p.A.

CUP: F81H91000000008

Scala di plot: 1:1

ALBA s.r.l.