PROFILO RCpe
SEZIONE RC–1
PROGRESSIVA 0.00

BASE
BA1 0.94 m^2
BINDER
BI1 0.46 m^2
RILEVATO
RI1 0.35 m^2
SCOTICO
SC1 0.61 m^2
SCAVO
SC1 0.61 m^2
MISTO STABILIZZATO
ST1 2.55 m^2
USURA
US1 0.35 m^2
VEGETALE SCARPATE
VS1 0.52 m^2
IDROSEMINA
id1 3.16 m

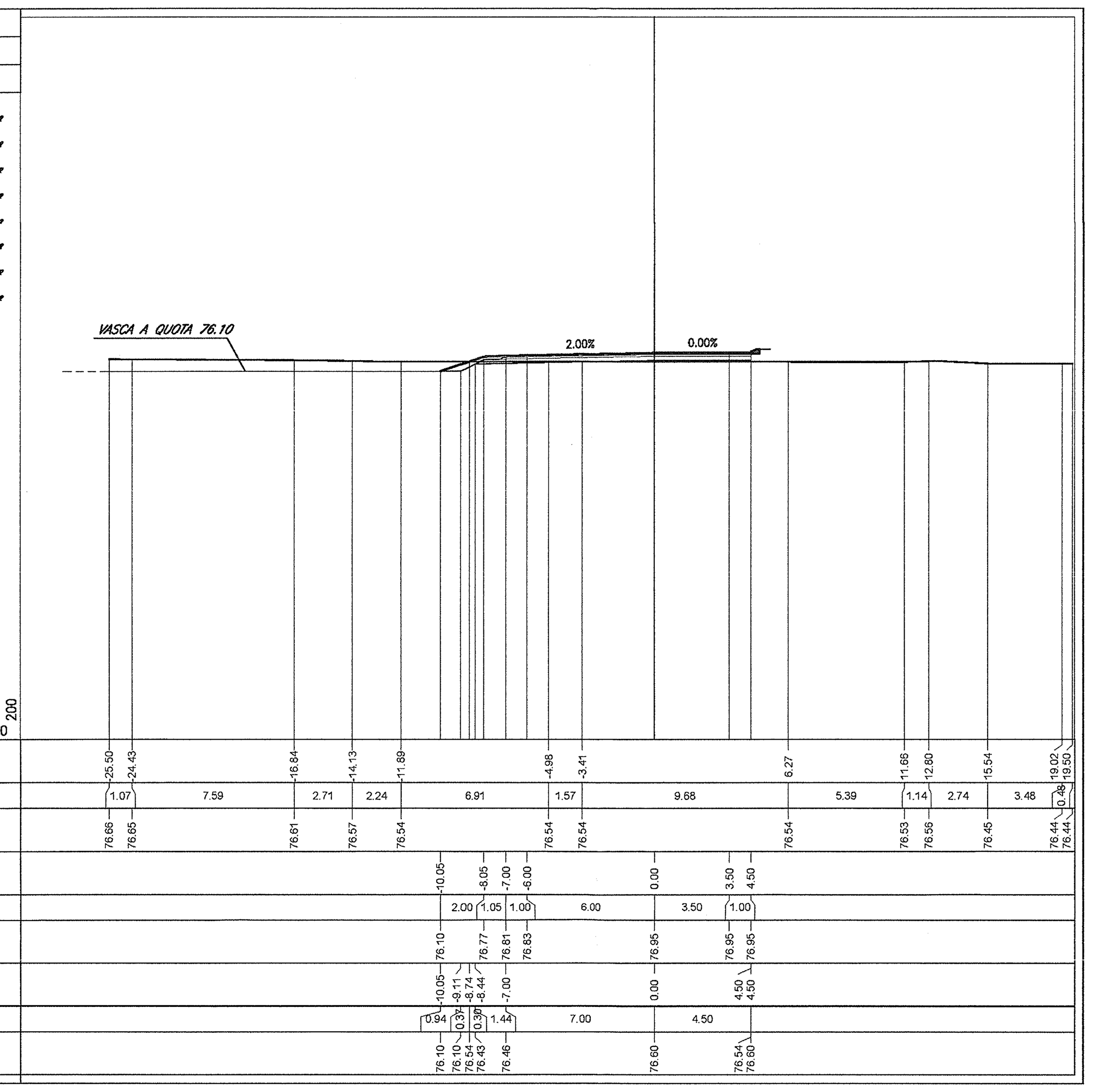

PROFILO RCpe
SEZIONE RC–2
PROGRESSIVA 10.61

BASE
BA1 0.94 m^2
BINDER
BI1 0.46 m^2
CICLO–BIN
CB1 0.12 m^2
CICLO–USURA
CU1 0.08 m^2
RILEVATO
RI1 3.80 m^2
SCOTICO
SC1 8.01 m^2
SCAVO
SC1 8.01 m^2
SCAVO FOSSI
SF1 0.24 m^2
MISTO STABILIZZATO
ST1 3.24 m^2
USURA
US1 0.35 m^2
VEGETALE RIEMPIMENTO
VR1 0.15 m^2
VEGETALE SCARPATE
VS1 0.52 m^2
VS2 0.44 m^2
VS3 0.52 m^2
Totale: 1.48 m^2
IDROSEMINA
id1 3.16 m
id2 0.54 m
id2 0.49 m
id3 1.88 m
id4 3.16 m
Totale: 9.23 m

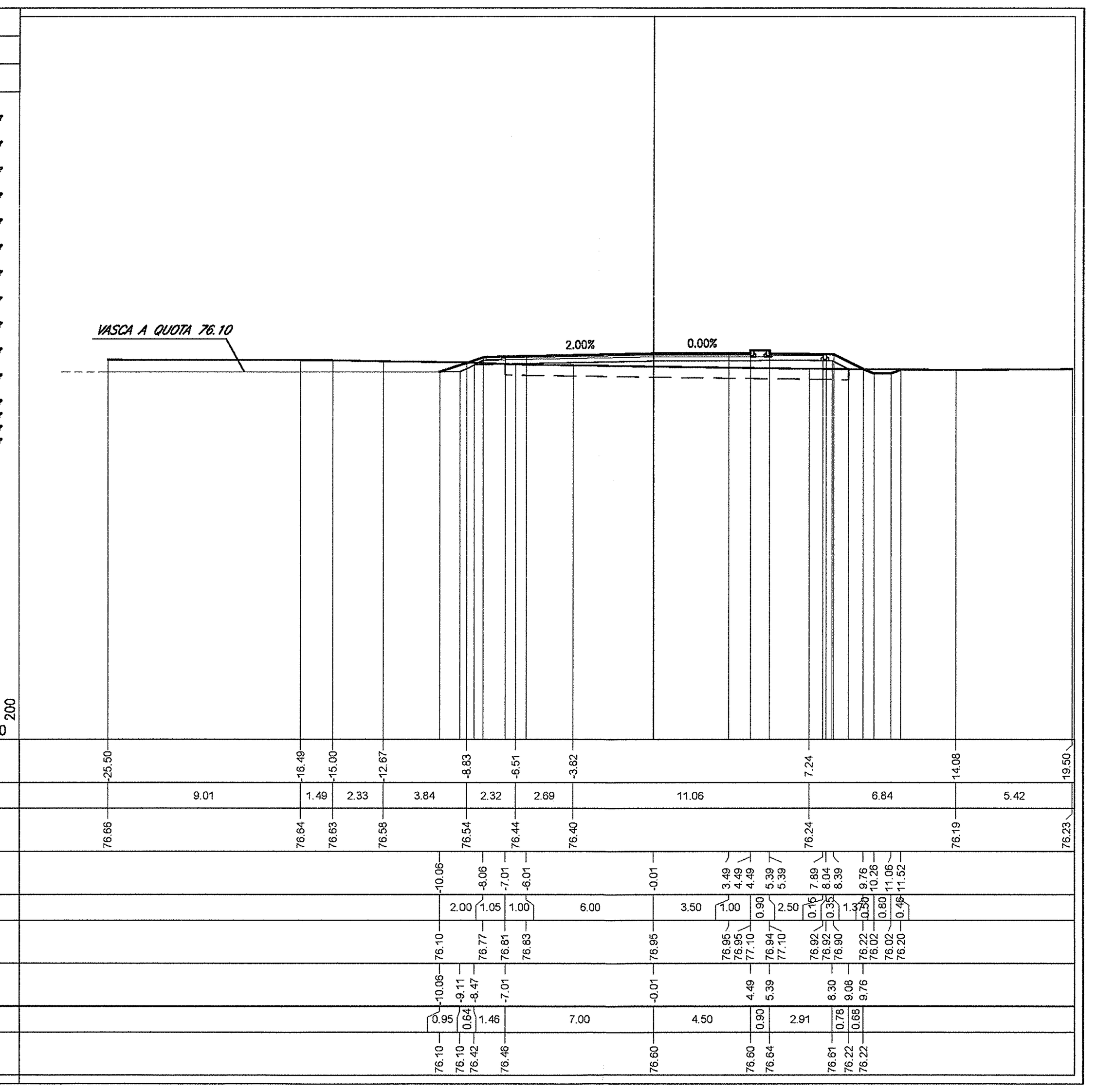

PROFILO RCpe
SEZIONE RC–3
PROGRESSIVA 26.71

BASE
BA1 0.94 m^2
BINDER
BI1 0.46 m^2
CICLO–BIN
CB1 0.12 m^2
CICLO–USURA
CU1 0.08 m^2
RILEVATO
RI1 4.83 m^2
SCOTICO
SC1 1.80 m^2
SC1 5.79 m^2
Totale: 7.59 m^2
SCAVO
SC1 1.80 m^2
SC1 5.79 m^2
Totale: 7.59 m^2
SCAVO FOSSI
SF1 0.26 m^2
MISTO STABILIZZATO
ST1 3.16 m^2
USURA
US1 0.35 m^2
VEGETALE RIEMPIMENTO
VR1 0.15 m^2
VEGETALE SCARPATE
VS1 0.73 m^2
VS2 0.48 m^2
VS3 0.73 m^2
Totale: 1.94 m^2
IDROSEMINA
id1 3.16 m
id2 0.54 m
id2 0.55 m
id3 2.07 m
id4 3.16 m
Totale: 9.48 m

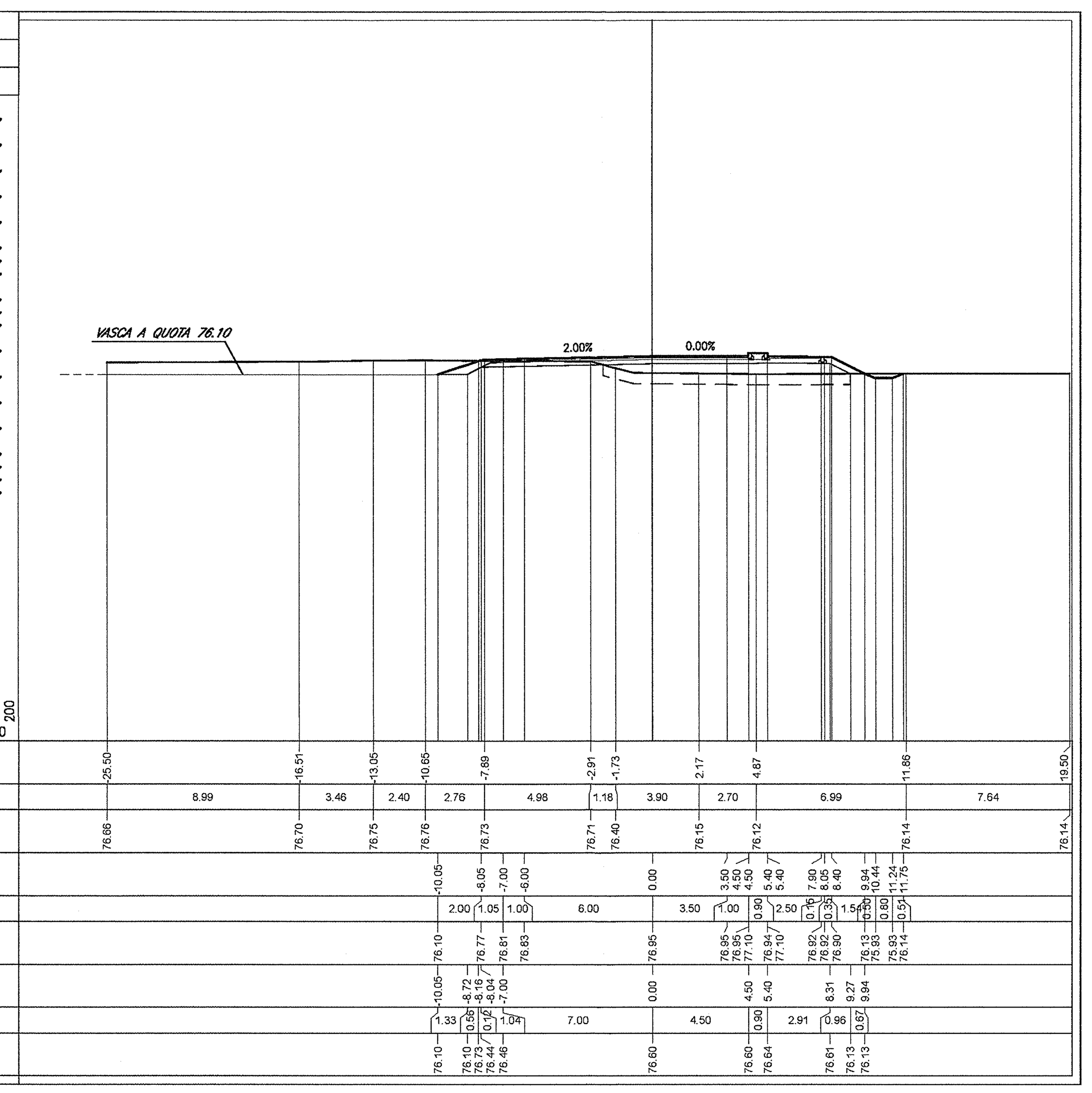

PROFILO RCpe
SEZIONE RC–4
PROGRESSIVA 37.33

BASE
BA1 0.94 m^2
BINDER
BI1 0.46 m^2
SCOTICO
SC1 2.92 m^2
SCAVO
SC1 2.92 m^2
MISTO STABILIZZATO
ST1 2.47 m^2
USURA
US1 0.35 m^2
VEGETALE SCARPATE
VS1 0.73 m^2
IDROSEMINA
id1 3.16 m

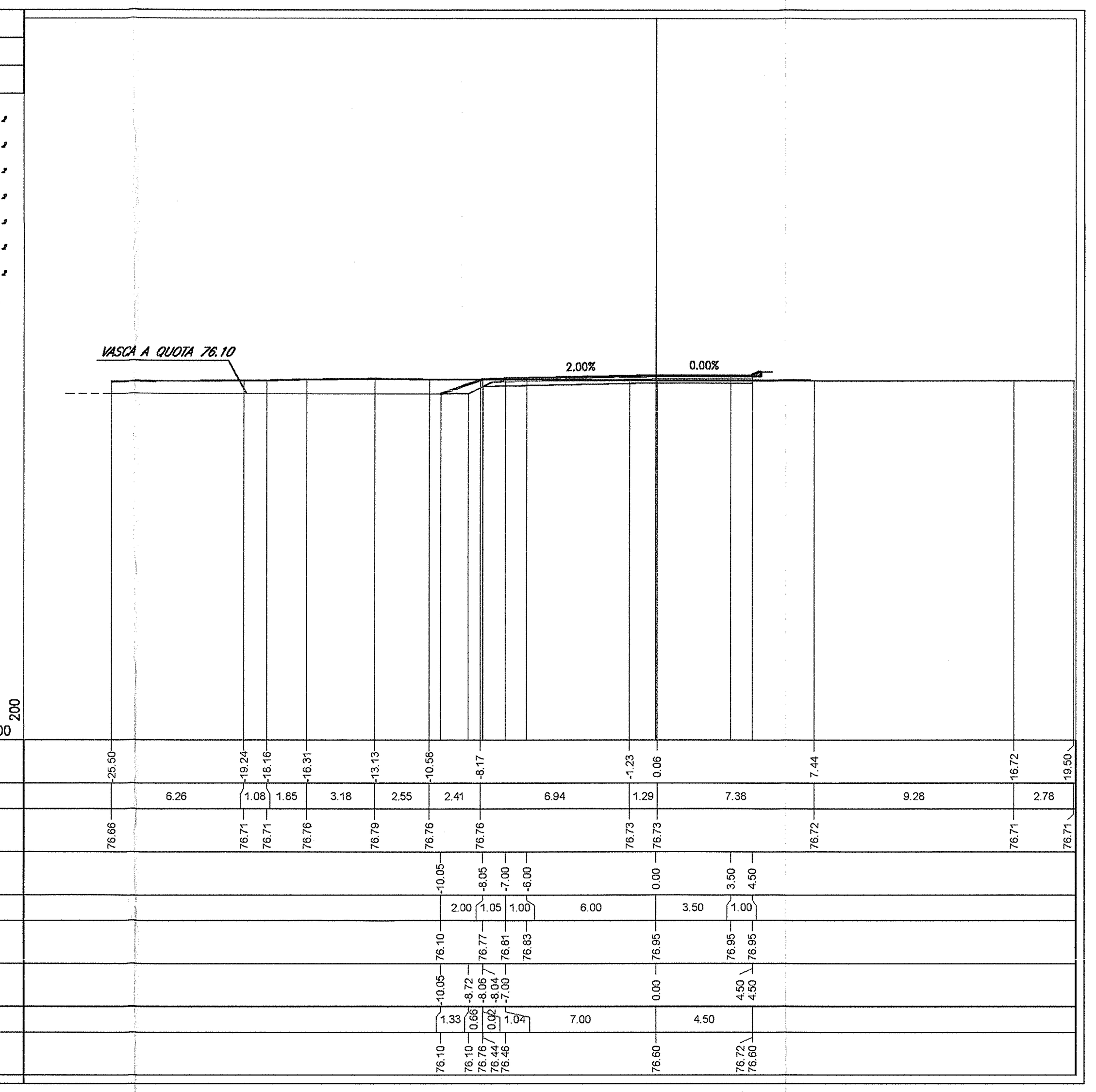

PROFILO RCpe
SEZIONE RC–5
PROGRESSIVA 48.01

BASE
BA1 0.96 m^2
BINDER
BI1 0.46 m^2
SCOTICO
SC1 3.23 m^2
SCAVO
SC1 3.23 m^2
SCAVO FOSSI
SF1 0.24 m^2
MISTO STABILIZZATO
ST1 2.63 m^2
USURA
US1 0.35 m^2
VEGETALE SCARPATE
VS1 0.24 m^2
VS2 0.73 m^2
Totale: 0.97 m^2
IDROSEMINA
id1 3.16 m
id2 2.17 m
id3 0.48 m
Totale: 5.81 m

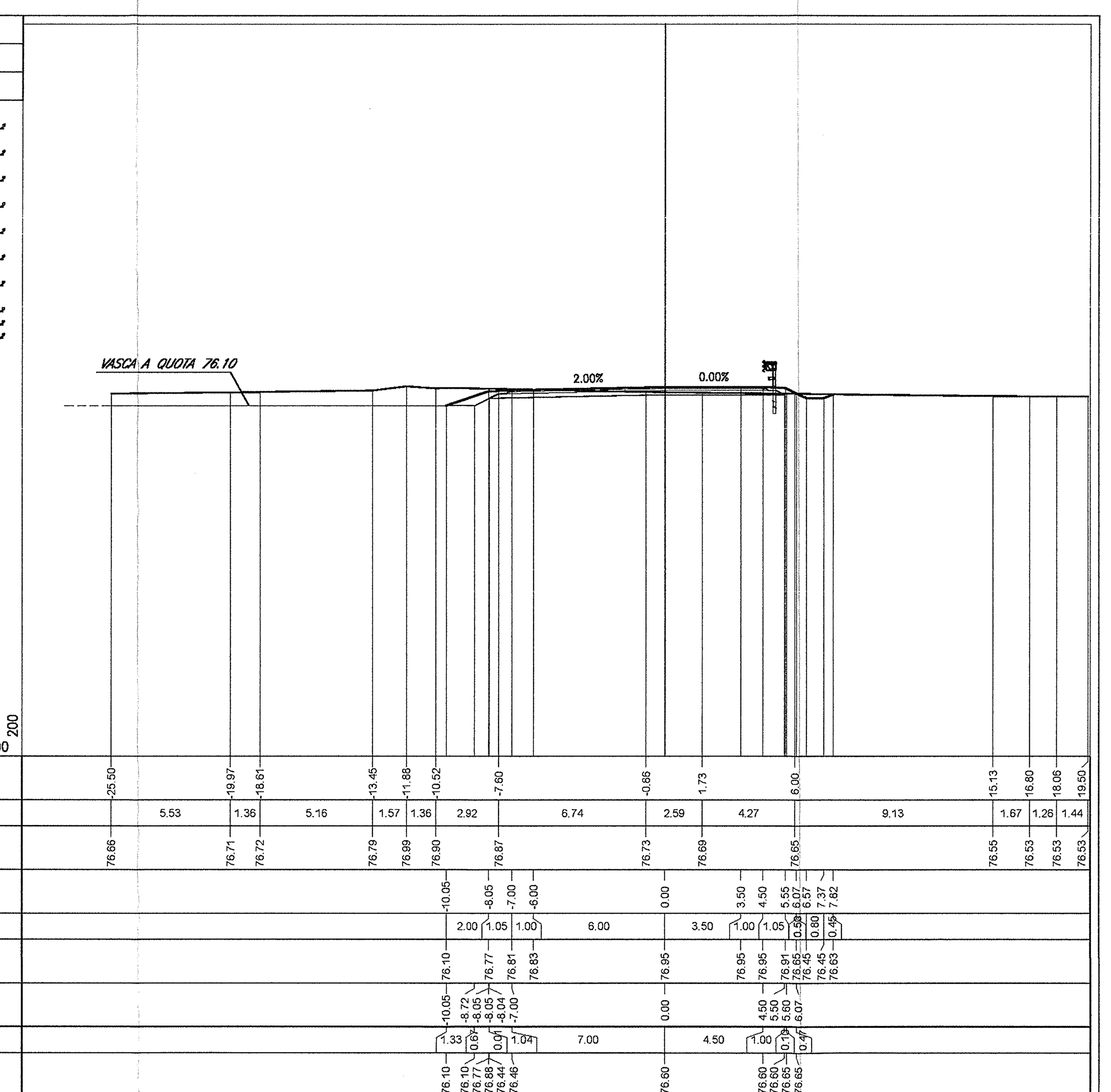

PROFILO RCpe
SEZIONE RC–6
PROGRESSIVA 67.86

BASE
BA1 0.95 m^2
BINDER
BI1 0.46 m^2
RILEVATO
RI1 0.02 m^2
RI2 1.28 m^2
Totale: 1.30 m^2
SCOTICO
SC1 4.50 m^2
SC1 2.19 m^2
SC2 0.18 m^2
Totale: 6.87 m^2
SCAVO
SC1 4.50 m^2
SC1 2.19 m^2
SC2 0.18 m^2
Totale: 6.87 m^2
SCAVO FOSSI
SF1 0.23 m^2
MISTO STABILIZZATO
ST1 2.63 m^2
USURA
US1 0.35 m^2
VEGETALE SCARPATE
VS1 0.53 m^2
VS2 0.74 m^2
Totale: 1.27 m^2
IDROSEMINA
id1 3.17 m
id2 3.18 m
id3 0.47 m
Totale: 6.82 m



PROFILO RCpe
SEZIONE RC–7
PROGRESSIVA 80.11

BASE
BA1 0.94 m^2
BINDER
BI1 0.46 m^2
RILEVATO
RI1 5.24 m^2
SCOTICO
SC1 0.29 m^2
SCAVO
SC1 0.29 m^2
MISTO STABILIZZATO
ST1 2.47 m^2
USURA
US1 0.34 m^2
VEGETALE SCARPATE
VS1 0.73 m^2
IDROSEMINA
id1 3.16 m

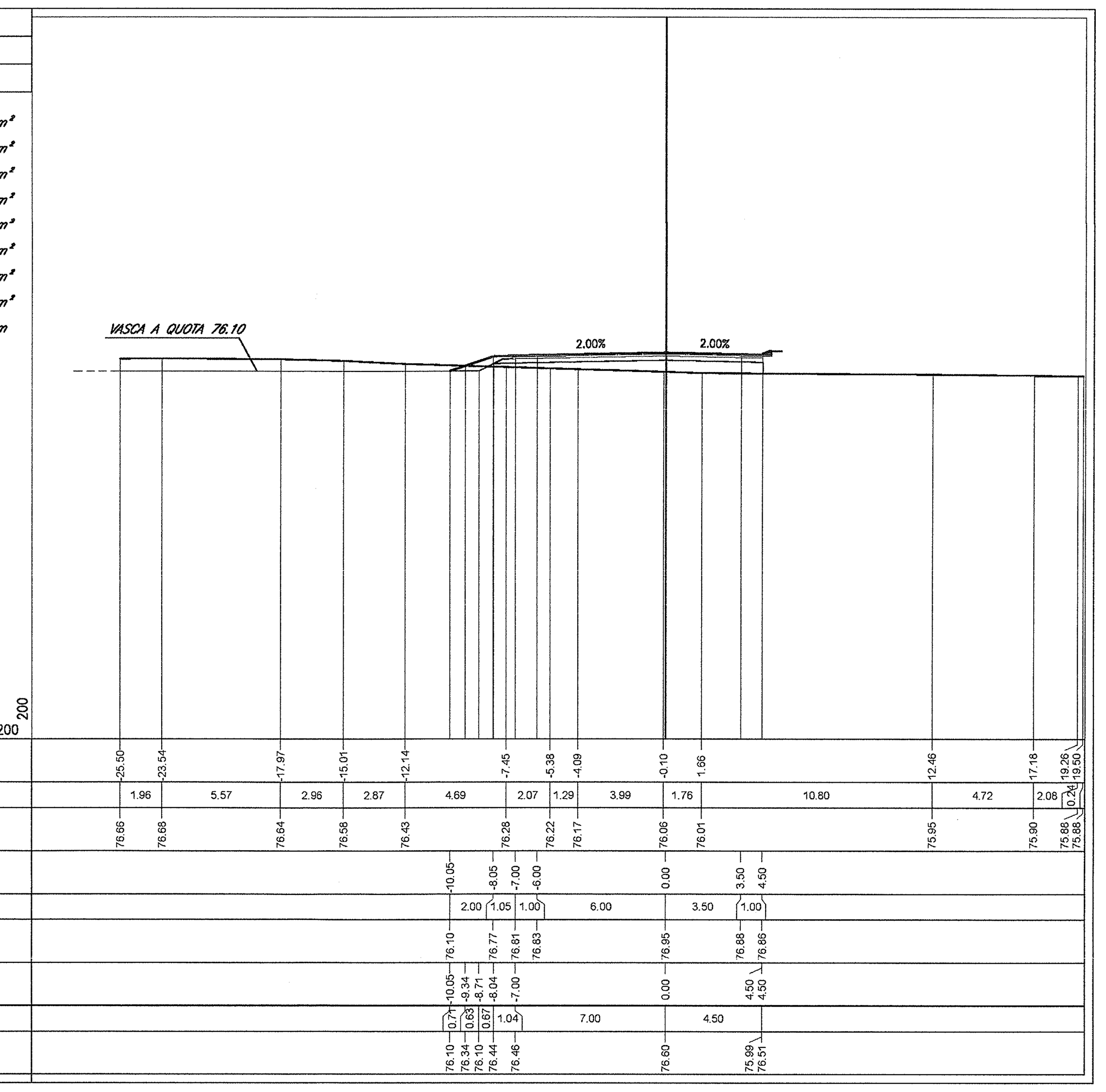

PROFILO RCpe
SEZIONE RC–8
PROGRESSIVA 93.33

BASE
BA1 0.96 m^2
BINDER
BI1 0.46 m^2
RILEVATO
RI1 11.20 m^2
SCOTICO
SC1 0.04 m^2
SC1 8.02 m^2
Totale: 8.06 m^2
SCAVO
SC1 0.04 m^2
SC1 8.02 m^2
Totale: 8.06 m^2
MISTO STABILIZZATO
ST1 2.63 m^2
USURA
US1 0.34 m^2
VEGETALE SCARPATE
VS1 0.87 m^2
VS2 0.73 m^2
Totale: 1.60 m^2
IDROSEMINA
id1 3.16 m
id2 4.27 m
id3 0.50 m
Totale: 7.93 m

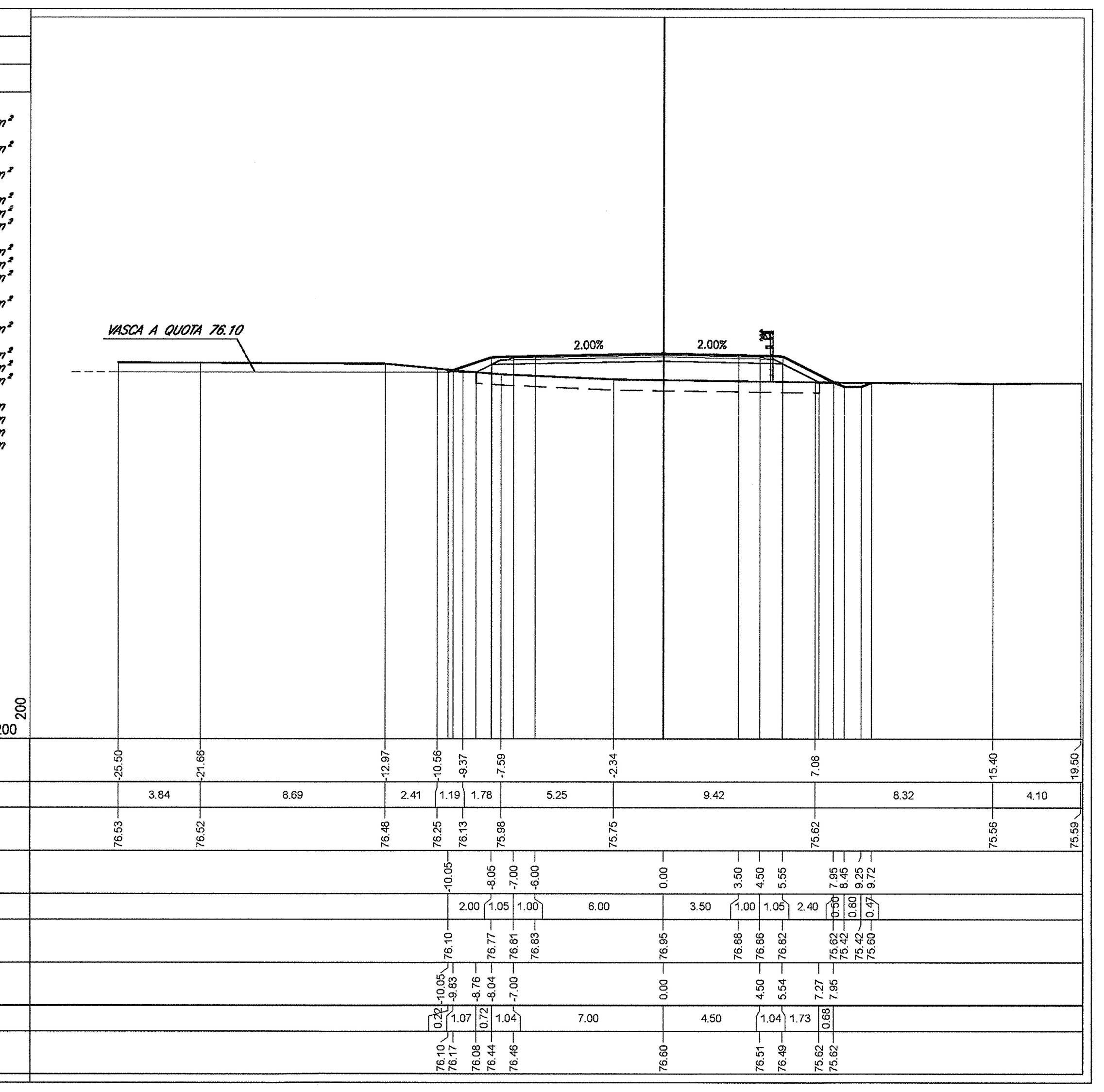

PROFILO RCpe
SEZIONE RC–9
PROGRESSIVA 110.00

BASE
BA1 0.96 m^2
BINDER
BI1 0.46 m^2
RILEVATO
RI1 11.36 m^2
SCOTICO
SC1 7.84 m^2
SC1 0.39 m^2
Totale: 8.23 m^2
SCAVO
SC1 7.84 m^2
SC1 0.39 m^2
Totale: 8.23 m^2
SCAVO FOSSI
SF1 0.26 m^2
MISTO STABILIZZATO
ST1 2.63 m^2
USURA
US1 0.34 m^2
VEGETALE SCARPATE
VS1 0.95 m^2
VS2 0.73 m^2
Totale: 1.68 m^2
IDROSEMINA
id1 3.16 m
id2 4.58 m
id3 0.52 m
Totale: 8.26 m

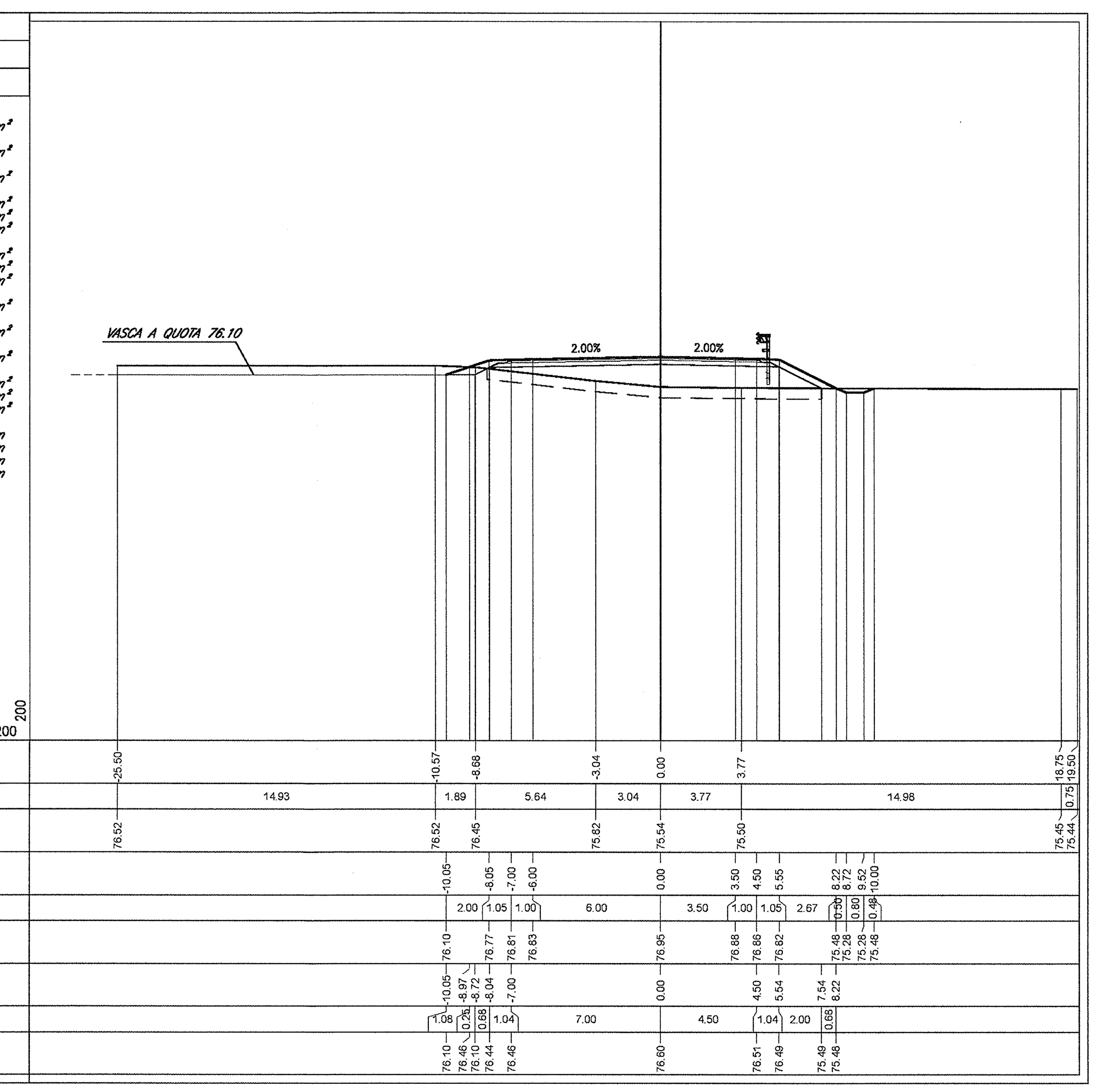

DOCUMENTI DI RIFERIMENTO

DESCRIZIONE	CODICE
IV00 – RAMPE CAVALCAFERROVIA TIPOLOGICO	
PARTICOLARI RISOLUZIONE INTERFERENZE CON CANALETTE IRRIGUE	IN0R11EE2BZIV00CB004
PLINTI PALI DI ILLUMINAZIONE REALIZZATI IN OPERA. SEZIONI TIPO	IN0R11EE2BCIV00CB002
ZONE DI TRANSIZIONE RILEVATO–CAVALCAFERROVIA	IN0R11EE2WBIV00C0001
SEGNALETICA VERTICALE E ORIZZONTALE. DETTAGLI	IN0R11EE2BZIV00B005
SEGNALETICA VERTICALE E PLINTI DI FONDAZIONE. GEOMETRIE	IN0R11EE2BBIV00CB001
SEGNALETICA VERTICALE. PLINTI DI FONDAZIONE. CARPENTERIA E ARMATURA	IN0R11EE2BCIV00CB001
RELAZIONE DI VERIFICA DELLE PAVIMENTAZIONI STRADALI	IN0R11EE2ROIV0007001
SEGNALETICA VERTICALE. PLINTI DI FONDAZIONE. RELAZIONE DI CALCOLO	IN0R11EE2CLIV00CB001
NV22 – RIQUALIFICAZIONE VIA CASON – VIA CANOVA	
RELAZIONE GEOTECNICA	IN0R11EE2RBNV2200001
PROFILO STRATIGRAFICO	IN0R11EE2F6NV2200001
RELAZIONE TECNICA GENERALE	IN0R11EE2RONV2200002
PLANIMETRIE STATO DI FATTO	IN0R11EE2P7NV2200001
PLANIMETRIA DI PROGETTO	IN0R11EE2P7NV2200002
PLANIMETRIA DI TRACCIAMENTO. TAVOLA 1/2	IN0R11EE2PZNV2200001
PLANIMETRIA DI TRACCIAMENTO. TAVOLA 2/2	IN0R11EE2PZNV2200002
PROFILO LONGITUDINALE. TAVOLA 1/3	IN0R11EE2F7NV2200001
PROFILO LONGITUDINALE. TAVOLA 2/3	IN0R11EE2F7NV2200002
PROFILO LONGITUDINALE. TAVOLA 3/3	IN0R11EE2F7NV2200003
DIAGRAMMA DI VISUALE LIBERA E VELOCITÀ	IN0R11EE2D7NV2200001
ASSE VIA CASON. SEZIONI TRASVERSALI. TAVOLA 1/5	IN0R11EE2W9NV22B0001
ASSE VIA CASON. SEZIONI TRASVERSALI. TAVOLA 2/5	IN0R11EE2W9NV22B0002
ASSE VIA CASON. SEZIONI TRASVERSALI. TAVOLA 3/5	IN0R11EE2W9NV22B0003
ASSE VIA CASON. SEZIONI TRASVERSALI. TAVOLA 4/5	IN0R11EE2W9NV22B0004
ASSE VIA CASON. SEZIONI TRASVERSALI. TAVOLA 5/5	IN0R11EE2W9NV22B0005
ASSE VIA CANOVA. SEZIONI TRASVERSALI. TAVOLA 1/2	IN0R11EE2W9NV22D0001
ASSE VIA CANOVA. SEZIONI TRASVERSALI. TAVOLA 2/2	IN0R11EE2W9NV22D0002
ROTATORIA A. SEZIONI TRASVERSALI. TAVOLA 1/2	IN0R11EE2W9NV22A0001
ROTATORIA A. SEZIONI TRASVERSALI. TAVOLA 2/2	IN0R11EE2W9NV22A0002
ROTATORIA A. RAMO EST. SEZIONI TRASVERSALI	IN0R11EE2W9NV22A0003
ROTATORIA A. RAMO NORD. SEZIONI TRASVERSALI	IN0R11EE2W9NV22A0004
ROTATORIA A. RAMO OVEST. SEZIONI TRASVERSALI	IN0R11EE2W9NV22A0005
ROTATORIA B. SEZIONI TRASVERSALI. TAVOLA 1/2	IN0R11EE2W9NV22C0001
ROTATORIA B. SEZIONI TRASVERSALI. TAVOLA 2/2	IN0R11EE2W9NV22C0002
ROTATORIA C. SEZIONI TRASVERSALI. TAVOLA 2/3	IN0R11EE2W9NV22E0002
ROTATORIA C. SEZIONI TRASVERSALI. TAVOLA 3/3	IN0R11EE2W9NV22E0003
ROTATORIA C. RAMO R1. SEZIONI TRASVERSALI	IN0R11EE2W9NV22E0004
ROTATORIA C. RAMO R2. SEZIONI TRASVERSALI	IN0R11EE2W9NV22E0005
PLANIMETRIA SEGNALETICA E BARRIERE DI SICUREZZA	IN0R11EE2P7NV220B001
SMALTIMENTO ACQUE METEORICHE. RELAZIONE IDROLOGICA E IDRAULICA	IN0R11EE2RINV220B001
SMALTIMENTO ACQUE METEORICHE. PLANIMETRIA E DETTAGLI	IN0R11EE2PZNV220B001
IMPIANTO DI ILLUMINAZIONE. RELAZIONE ILLUMINOTECNICA E DI CALCOLO	IN0R11EE24RNV220B001
IMPIANTO DI ILLUMINAZIONE ROTATORIA A. PLANIMETRIA E PARTICOLARI COSTRUTTIVI	IN0R11EE2PZNV22AB001
IMPIANTO DI ILLUMINAZIONE ROTATORIA B. PLANIMETRIA E PARTICOLARI COSTRUTTIVI	IN0R11EE2PZNV22CB001
IMPIANTO DI ILLUMINAZIONE ROTATORIA C. PLANIMETRIA E PARTICOLARI COSTRUTTIVI	IN0R11EE2PZNV22EB001
IMPIANTO DI ILLUMINAZIONE. SCHEMI ELETTRICI	IN0R11EE24ANV220B001
SEZIONI TIPO E DETTAGLI	IN0R11EE2BZNV220B001

NOTE GENERALI

– TUTTE LE MISURE SONO ESPRESSE IN METRI

COMMITTENTE:
RFI RETE FERROVIARIA ITALIANA
GRUPPO FERROVIE DELLO STATO

ALTA SORVEGLIANZA:
ITALFERR
GRUPPO FERROVIE DELLO STATO

GENERAL CONTRACTOR:
Cepav due
Consorzio ENI per l' Alta Velocità

INFRASTRUTTURE FERROVIARIE STRATEGICHE DEFINITE DALLA LEGGE OBIETTIVO N. 443/01

LINEA A.V. /A.C. TORINO - VENEZIA Tratta MILANO - VERONA
Lotto funzionale Brescia-Verona
PROGETTO ESECUTIVO

NV22 - RIQUALIFICAZIONE VIA CASON - VIA CANOVA

Rotatoria C. Sezioni trasversali. Tavola 1/3

GENERAL CONTRACTOR	DIRETTORE LAVORI	SCALA :
Consorzio Cepav due — Consorzio Cepav due Il Direttore del Consorzio (Ing. T. Taranta)		1:200
Data: 0 6 GIU 2019	Data:	

COMMESSA	LOTTO	FASE	ENTE	TIPO DOC.	OPERA/DISCIPLINA	PROGR.	REV.
IN0R	11	E	E2	W9	NV22E0	001	A

PROGETTAZIONE							IL PROGETTISTA
Rev.	Descrizione	Redatto	Data	Verificato	Data	Approvato	Data
A	EMISSIONE	Daniele	17/05/19	Piacentini	17/05/19	Liani	17/05/19
B							
C							

IL PROGETTISTA: PIACENTINI INGEGNERI s.r.l. Dott. Ing. Luca Piacentini, Ordine degli Ingegneri di Bologna
Dott. Ing. ROBERTO LIANI, ORDINE INGEGNERI ROMA N. 23076

CIG. 751447334A | File: IN0R11EE2W9NV22E0001A_10.dwg

Progetto cofinanziato dalla Unione Europea
Stampato dal Service di plottaggio ITALFERR S.p.A. ALBA s.r.l.
CUP: F81H91000000008
Scala di plot: 1:1