SCAVI E BONIFICHE	
SCOTICO	18.408 m
FOSSO	1.227 mq
RILEVATI	
RILEVATO	48.476 mq
SOVRASTRUTTURA STRADALE	
CASSONETTO	6.500 m

SEZIONE N. : 1
QT. PROGETTO : 96.360
DIST.PROG. : 0.000
DIST.SUCC. : 10.000

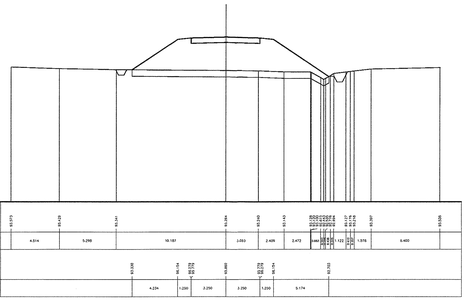

SCAVI E BONIFICHE	
SCOTICO	17.749 m
FOSSO	1.188 mq
RILEVATI	
RILEVATO	43.247 mq
SOVRASTRUTTURA STRADALE	
CASSONETTO	6.500 m

SEZIONE N. : 2
QT. PROGETTO : 96.360
DIST.PROG. : 10.000
DIST.PREC. : 10.000
DIST.SUCC. : 2.016

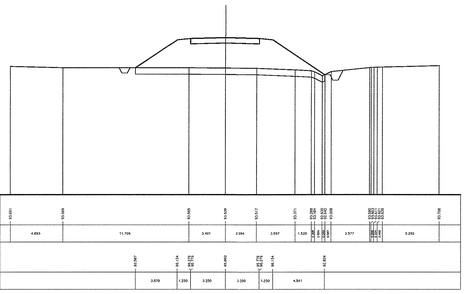

SCAVI E BONIFICHE	
SCOTICO	17.563 m
FOSSO	1.138 mq
RILEVATI	
RILEVATO	42.395 mq
SOVRASTRUTTURA STRADALE	
CASSONETTO	6.500 m

SEZIONE N. : 3
QT. PROGETTO : 96.360
DIST.PROG. : 12.016
DIST.PREC. : 2.016
DIST.SUCC. : 8.352

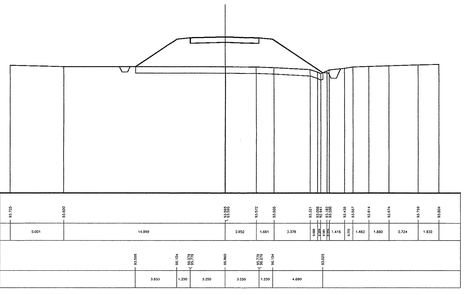

SCAVI E BONIFICHE	
SCOTICO	17.331 m
FOSSO	1.237 mq
RILEVATI	
RILEVATO	39.806 mq
SOVRASTRUTTURA STRADALE	
CASSONETTO	6.500 m

SEZIONE N. : 4
QT. PROGETTO : 96.360
DIST.PROG. : 20.368
DIST.PREC. : 8.352
DIST.SUCC. : 8.351

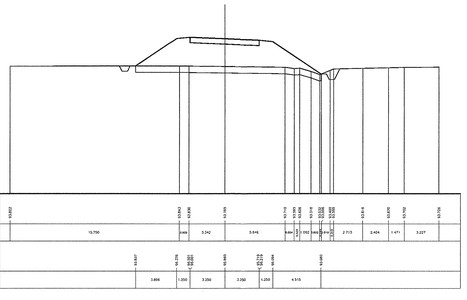

SCAVI E BONIFICHE	
SCOTICO	15.808 m
FOSSO	0.509 mq
RILEVATI	
RILEVATO	32.959 mq
SOVRASTRUTTURA STRADALE	
CASSONETTO	6.500 m

SEZIONE N. : 5
QT. PROGETTO : 96.385
DIST.PROG. : 28.719
DIST.PREC. : 8.351
DIST.SUCC. : 11.281

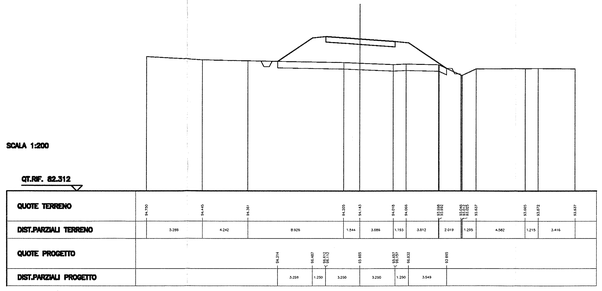

SCAVI E BONIFICHE	
SCOTICO	15.449 m
FOSSO	0.919 mq
RILEVATI	
RILEVATO	27.707 mq
SOVRASTRUTTURA STRADALE	
CASSONETTO	6.500 m

SEZIONE N. : 6
QT. PROGETTO : 96.528
DIST.PROG. : 40.000
DIST.PREC. : 11.281
DIST.SUCC. : 10.000

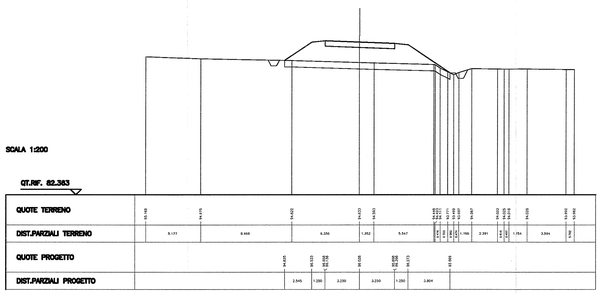

SCAVI E BONIFICHE	
SCOTICO	13.440 m
FOSSO	0.554 mq
RILEVATI	
RILEVATO	22.226 mq
SOVRASTRUTTURA STRADALE	
CASSONETTO	6.500 m

SEZIONE N. : 7
QT. PROGETTO : 96.744
DIST.PROG. : 50.000
DIST.PREC. : 10.000
DIST.SUCC. : 10.000

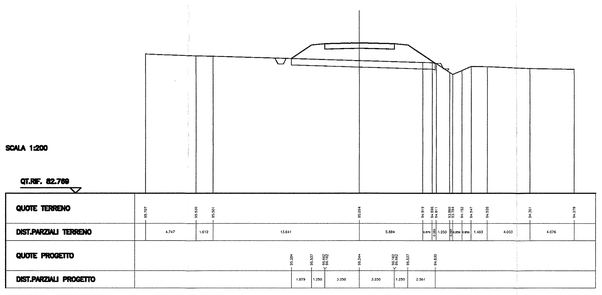

SCAVI E BONIFICHE	
SCOTICO	12.324 m
FOSSO	0.499 mq
RILEVATI	
RILEVATO	18.445 mq
SOVRASTRUTTURA STRADALE	
CASSONETTO	6.500 m

SEZIONE N. : 8
QT. PROGETTO : 96.968
DIST.PROG. : 60.000
DIST.PREC. : 10.000
DIST.SUCC. : 10.000

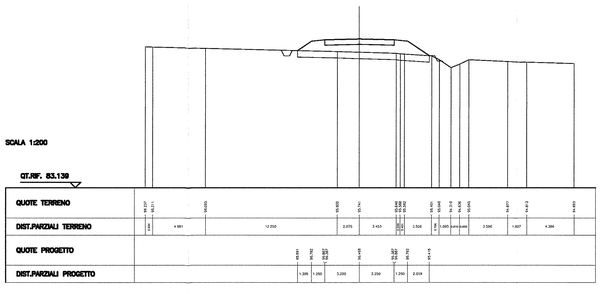

SCAVI E BONIFICHE	
SCOTICO	10.820 m
FOSSO	0.493 mq
RILEVATI	
RILEVATO	9.345 mq
SOVRASTRUTTURA STRADALE	
CASSONETTO	6.500 m

SEZIONE N. : 9
QT. PROGETTO : 97.192
DIST.PROG. : 70.000
DIST.PREC. : 10.000
DIST.SUCC. : 10.000

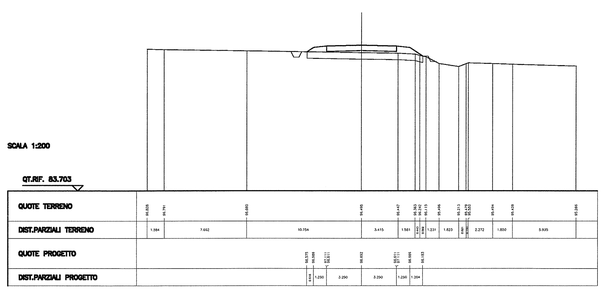

SCAVI E BONIFICHE	
SCOTICO	9.494 m
FOSSO	0.751 mq
RILEVATI	
RILEVATO	5.318 mq
SOVRASTRUTTURA STRADALE	
CASSONETTO	6.500 m

SEZIONE N. : 10
QT. PROGETTO : 97.416
DIST.PROG. : 80.000
DIST.PREC. : 10.000
DIST.SUCC. : 1.217

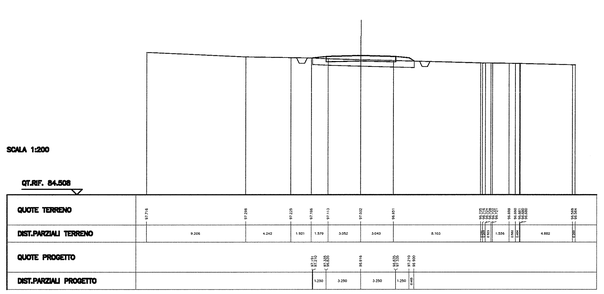

SCAVI E BONIFICHE	
STERRO	1.447 mq
SCOTICO	9.388 m
FOSSO	0.350 mq
RILEVATI	
RILEVATO	4.686 mq
SOVRASTRUTTURA STRADALE	
CASSONETTO	6.500 m

SEZIONE N. : 11
QT. PROGETTO : 97.444
DIST.PROG. : 81.217
DIST.PREC. : 1.217

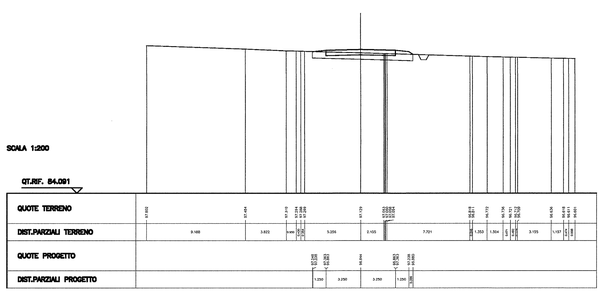

DISEGNI DI RIFERIMENTO

CODICE										DESCRIZIONE
INOR	11	E	E2	P	A	FA	39	0	5	001	FA39 - Fabbricato FSG LONATO EST- PK 122+298 - Planimetria generale e sezione con sistemazioni esterne
INOR	11	E	E2	P	A	FA	39	0	5	002	FA39 - Fabbricato FSG LONATO EST- PK 122+298 - Planimetria rete fognaria
INOR	11	E	E2	B	Z	FA	39	0	0	001	FA39 - Fabbricato FSG LONATO EST- PK 122+298 - Particolari elementi costitutivi del piazzale e della strada di accesso
INOR	11	E	E2	B	Z	FA	39	0	5	001	FA39 - Fabbricato FSG LONATO EST- PK 122+298 - Cancello d'Ingresso e recinzioni tipo F5 - Carpenteria, armatura e particolari
INOR	11	E	E2	C	L	FA	39	0	5	002	FA39 - Fabbricato FSG LONATO EST- PK 122+298 - Relazione di calcolo cancello ingresso, recinzioni e fondazioni
INOR	11	E	E2	C	L	FA	39	0	0	001	FA39 - Fabbricato FSG LONATO EST- PK 122+298 - Relazione di calcolo pavimentazioni stradali e di piazzale
INOR	11	E	E2	R	I	FA	39	0	4	001	FA39 - Fabbricato FSG LONATO EST- PK 122+298 - Relazione idraulica, calcolo smaltimento acque meteoriche ed impianto fognario
INOR	11	E	E2	B	C	FA	39	0	5	004	FA39 - Fabbricato FSG LONATO EST- PK 122+298 - Caratteristiche fognature 1 di 3
INOR	11	E	E2	B	C	FA	39	0	5	005	FA39 - Fabbricato FSG LONATO EST- PK 122+298 - Caratteristiche fognature 2 di 3
INOR	11	E	E2	B	C	FA	39	0	5	006	FA39 - Fabbricato FSG LONATO EST- PK 122+298 - Caratteristiche fognature 3 di 3
INOR	11	E	E2	P	Z	FA	39	0	7	001	FA39 - Fabbricato FSG LONATO EST- PK 122+298 - Strada di Accesso al Piazzale - Planimetria, tracciamento, profilo longitudinale, sezione tipo, segnaletica
INOR	11	E	E2	W	9	FA	39	0	7	001	FA39 - Fabbricato FSG LONATO EST- PK 122+298 - Strada di Accesso al Piazzale - Sezioni trasversali
INOR	11	E	E2	R	O	FA	39	0	7	001	FA39 - Fabbricato FSG LONATO EST- PK 122+298 - Strada di Accesso al Piazzale - Relazione descrittiva tracciato stradale

NOTE GENERALI

COMMITTENTE:

RFI RETE FERROVIARIA ITALIANA
GRUPPO FERROVIE DELLO STATO

ALTA SORVEGLIANZA:

ITALFERR
GRUPPO FERROVIE DELLO STATO

GENERAL CONTRACTOR:

Cepav due
Consorzio ENI per l' Alta Velocità

INFRASTRUTTURE FERROVIARIE STRATEGICHE DEFINITE DALLA LEGGE OBIETTIVO N. 443/01

LINEA A.V. /A.C. TORINO - VENEZIA Tratta MILANO - VERONA
Lotto funzionale Brescia-Verona
PROGETTO ESECUTIVO

FA39

Fabbricato FSG Lonato Est - Pk 122+298

Strada di Accesso al Piazzale - Sezioni trasversali

GENERAL CONTRACTOR	DIRETTORE LAVORI	SCALA :
Consorzio Cepav due 06 GIU 2019 Data: Consorzio Cepav due Il Direttore del Consorzio (Ing. T. Ferrando)	Data:	1:200

COMMESSA	LOTTO	FASE	ENTE	TIPO DOC.	OPERA/DISCIPLINA	PROGR.	REV.
INOR	11	E	E2	W9	FA3907	001	A

PROGETTAZIONE

Rev.	Descrizione	Redatto	Data	Verificato	Data	Validato	Data
A	Emissione		06/05/19		06/05/19		06/05/19
B							
C							

IL PROGETTISTA
INTEGRATED DESIGN srl
Ing. Carlo Zanni
ORDINE DEGLI INGEGNERI PROV. MILANO
Ing. CARLO ZANNI
n. 23.039 A
INTEGRATED DESIGN S.r.l.
CARLO ZANNI
Dott. Ing. ROBERTO LAMI
ORDINE DEGLI INGEGNERI PROV. MILANO
n. 19801/A
INTEGRATED DESIGN S.r.l.
ROBERTO LAMI

CIG. 751447334A
Stato/atto del Servizio di progetto ITALFERR S.p.A. ALBA S.r.l.
File: IN0R11EE2W9FA3907001A.dwg
CUP: F81E91000000008

Progetto cofinanziato dalla Unione Europea

Scala di plot: 1:1