PROFILO E

SEZIONE E-7

PROGRESSIVA 100.00

BASE	
BA1	0.76 m²
BINDER	
BI1	0.38 m²
RILEVATO	
RI1	1.14 m²
SCAVO	
SC1	60.19 m²
MISTO STABILIZZATO	
ST1	2.00 m²
USURA	
US1	0.27 m²
VEGETALE SCARPATE	
VS1	0.78 m²
COMPATTAZIONE	
co1	8.29 m
IDROSEMINA	
id1	10.45 m
id2	3.36 m
Totale:	13.81 m
SCOTICO	
sc1	3.30 m

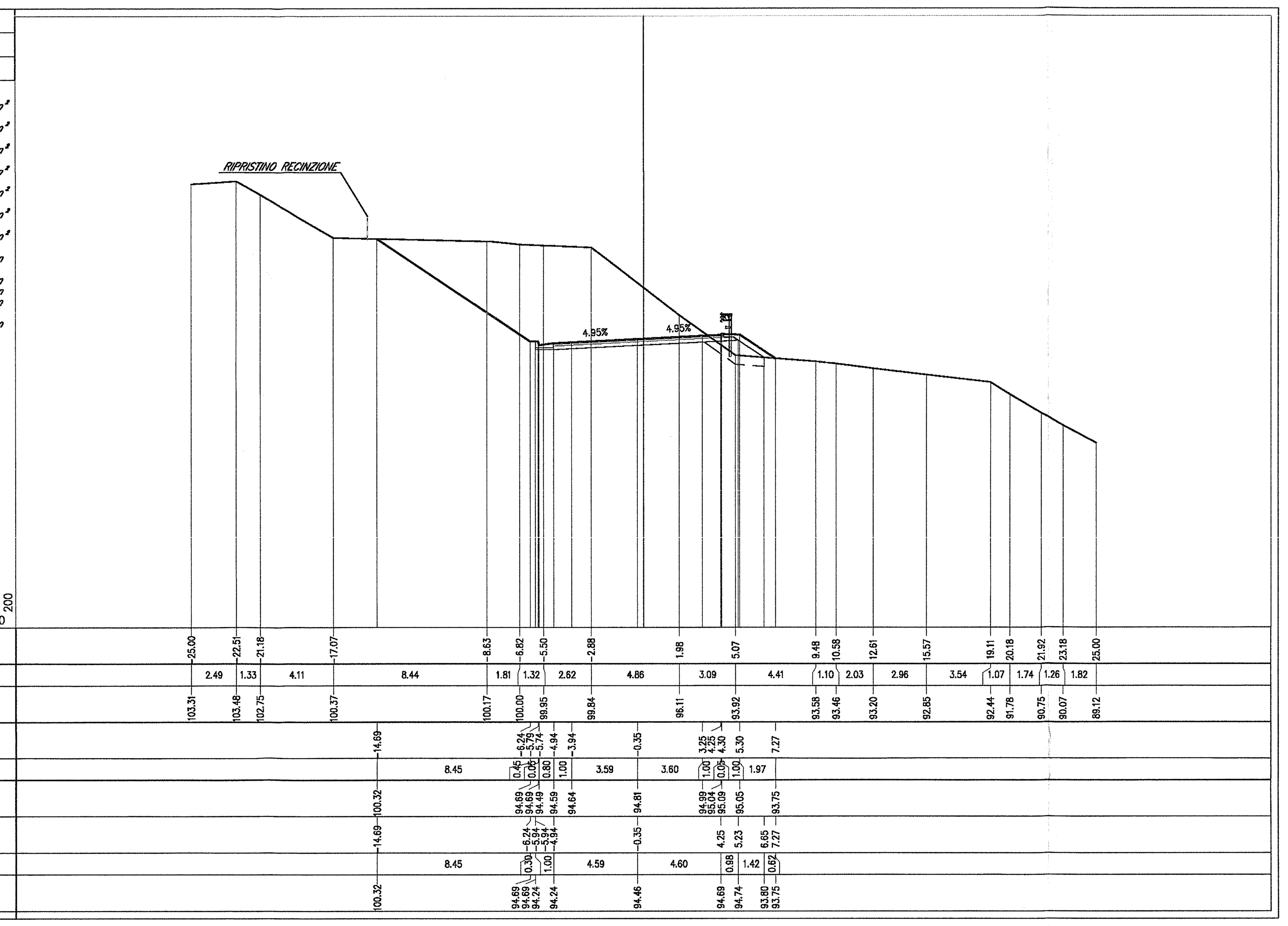

PROFILO E

SEZIONE E-8

PROGRESSIVA 125.17

BASE	
BA1	0.75 m²
BINDER	
BI1	0.38 m²
RILEVATO	
RI1	0.10 m²
SCAVO	
SC1	40.73 m²
MISTO STABILIZZATO	
ST1	2.01 m²
USURA	
US1	0.26 m²
VEGETALE SCARPATE	
VS1	0.58 m²
COMPATTAZIONE	
co1	10.17 m
IDROSEMINA	
id1	7.30 m
id2	3.52 m
Totale:	10.82 m

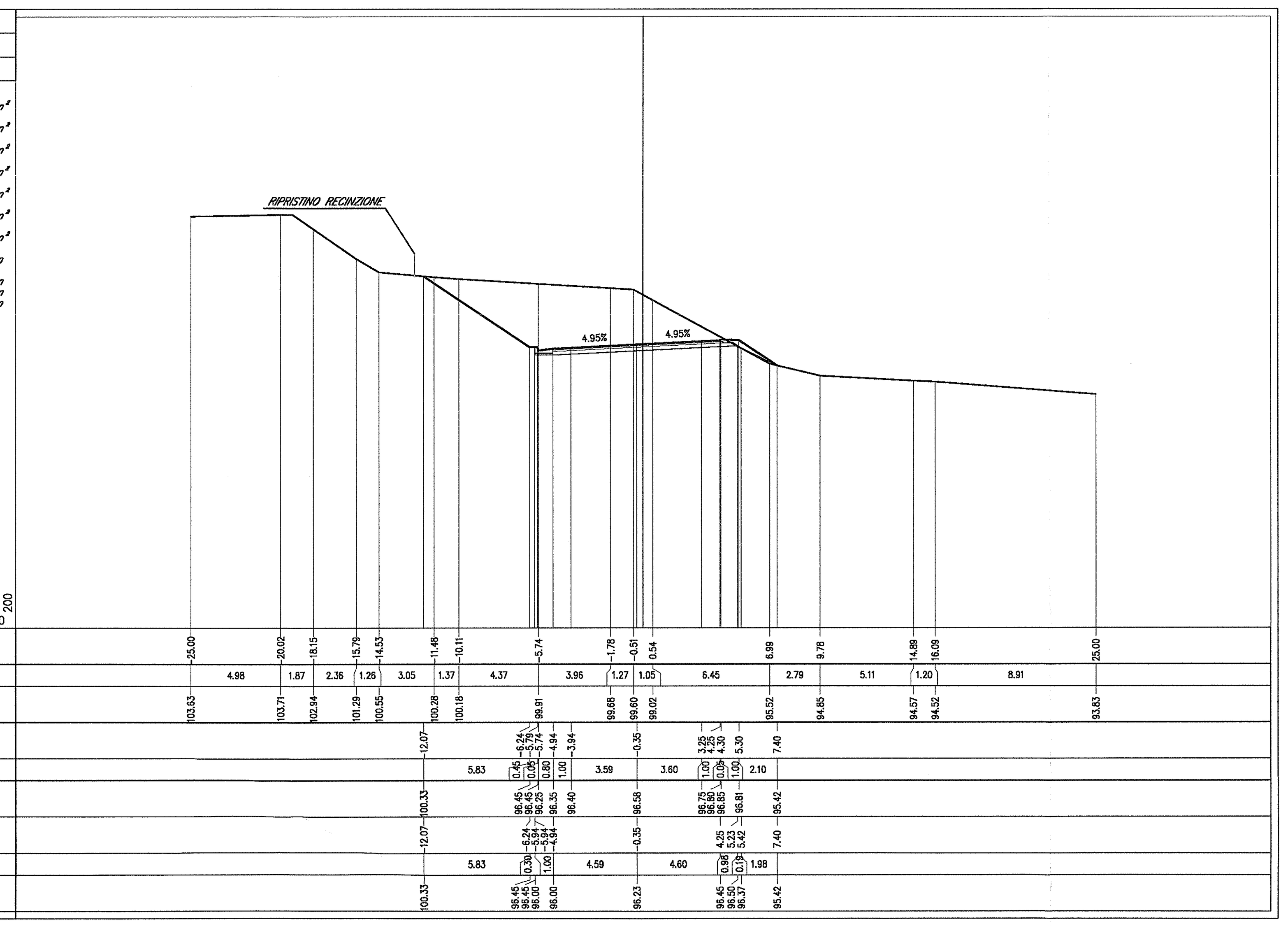

PROFILO E

SEZIONE E-9

PROGRESSIVA 140.00

BASE	
BA1	0.73 m²
BINDER	
BI1	0.37 m²
SCAVO	
SC1	34.45 m²
MISTO STABILIZZATO	
ST1	1.84 m²
USURA	
US1	0.28 m²
COMPATTAZIONE	
co1	9.19 m
IDROSEMINA	
id1	0.43 m
id2	5.56 m
Totale:	5.99 m

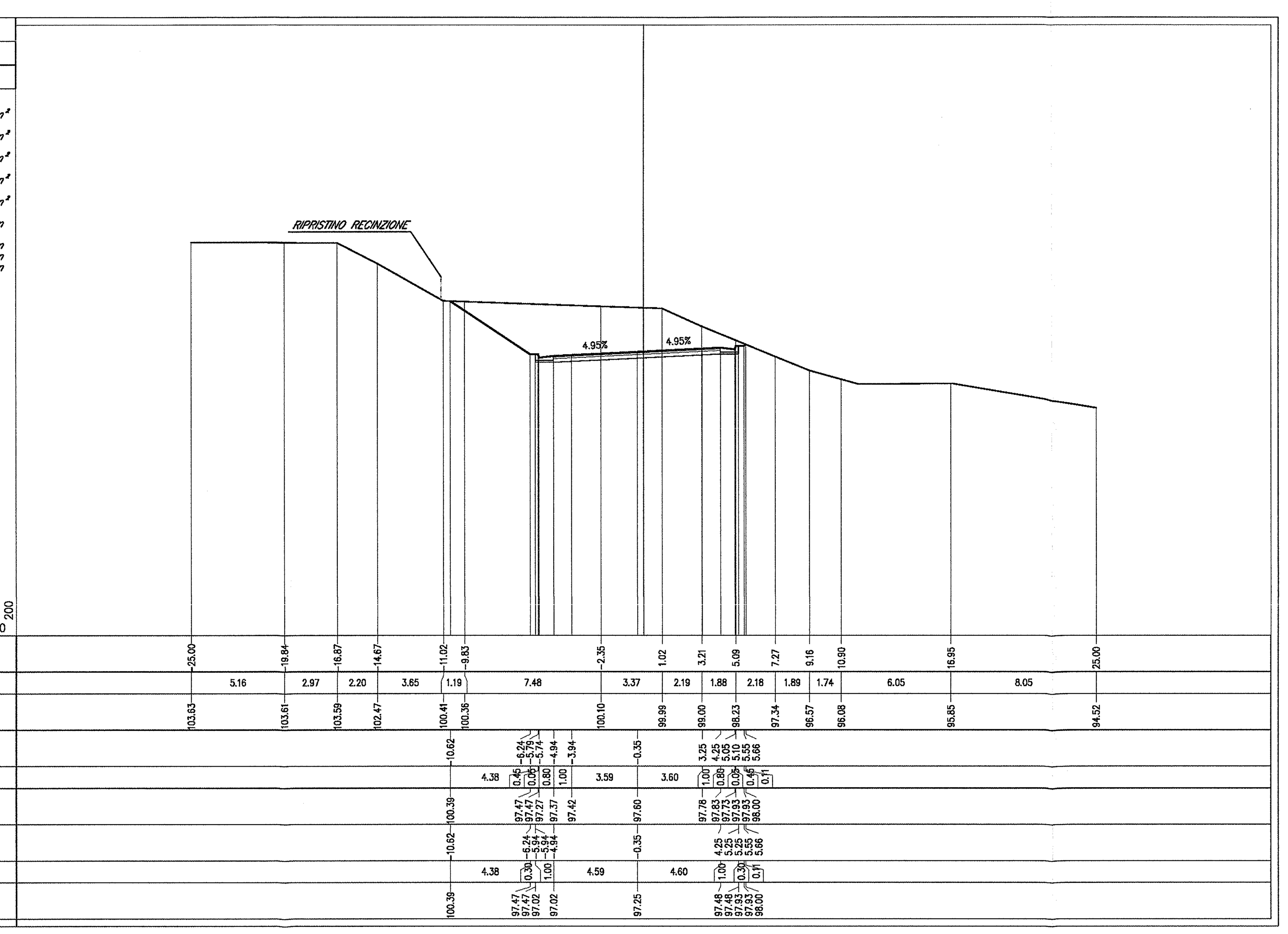

PROFILO E

SEZIONE E-10

PROGRESSIVA 160.00

BASE	
BA1	0.73 m²
BINDER	
BI1	0.37 m²
SCAVO	
SC1	40.01 m²
MISTO STABILIZZATO	
ST1	1.84 m²
USURA	
US1	0.27 m²
COMPATTAZIONE	
co1	9.19 m
IDROSEMINA	
id1	1.96 m
id2	9.22 m
Totale:	11.18 m

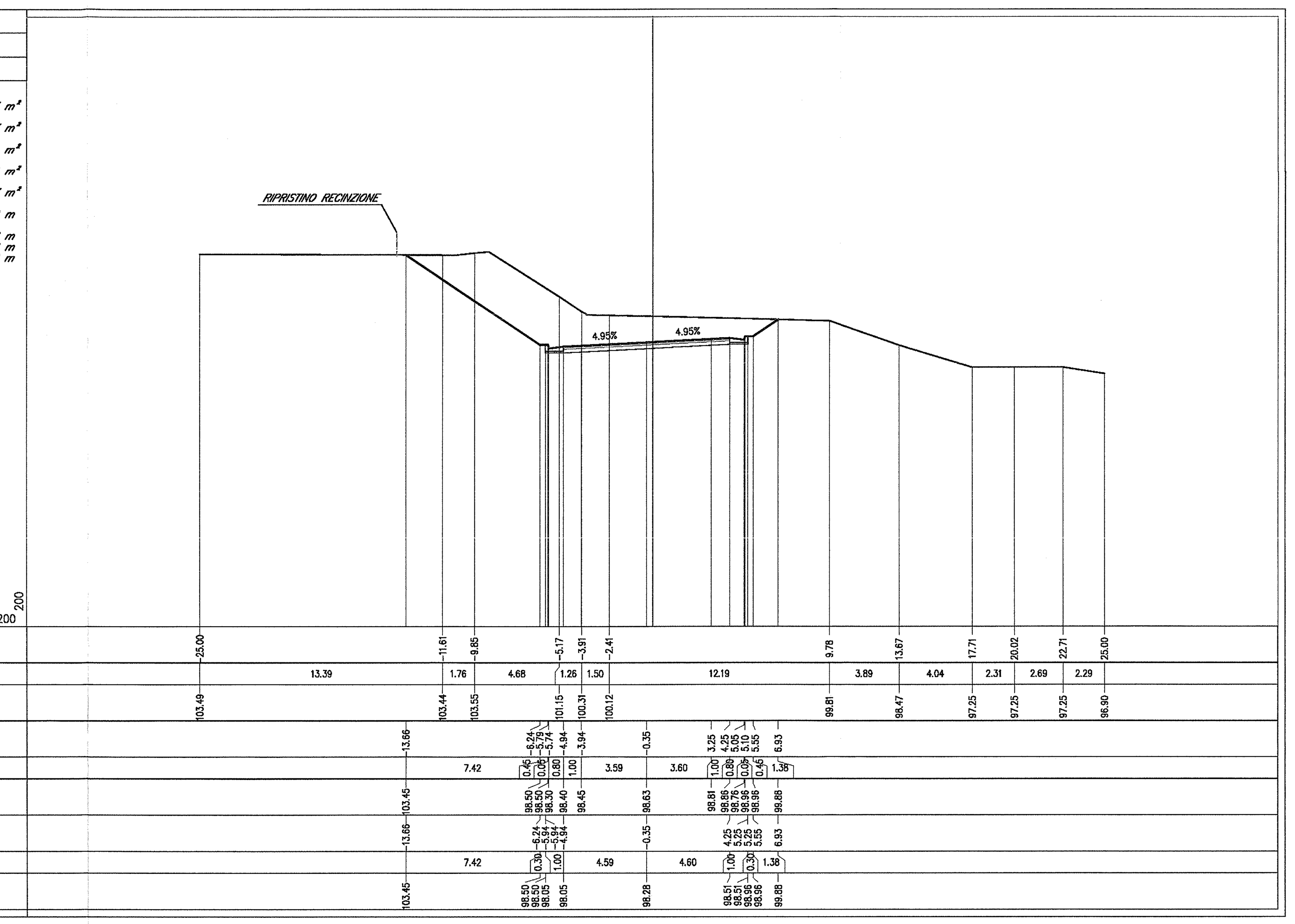

PROFILO E

SEZIONE E-11

PROGRESSIVA 168.55

BASE	
BA1	0.74 m²
BINDER	
BI1	0.37 m²
SCAVO	
SC1	47.85 m²
MISTO STABILIZZATO	
ST1	1.85 m²
USURA	
US1	0.28 m²
COMPATTAZIONE	
co1	9.22 m
IDROSEMINA	
id1	1.61 m
id2	8.77 m
Totale:	10.38 m

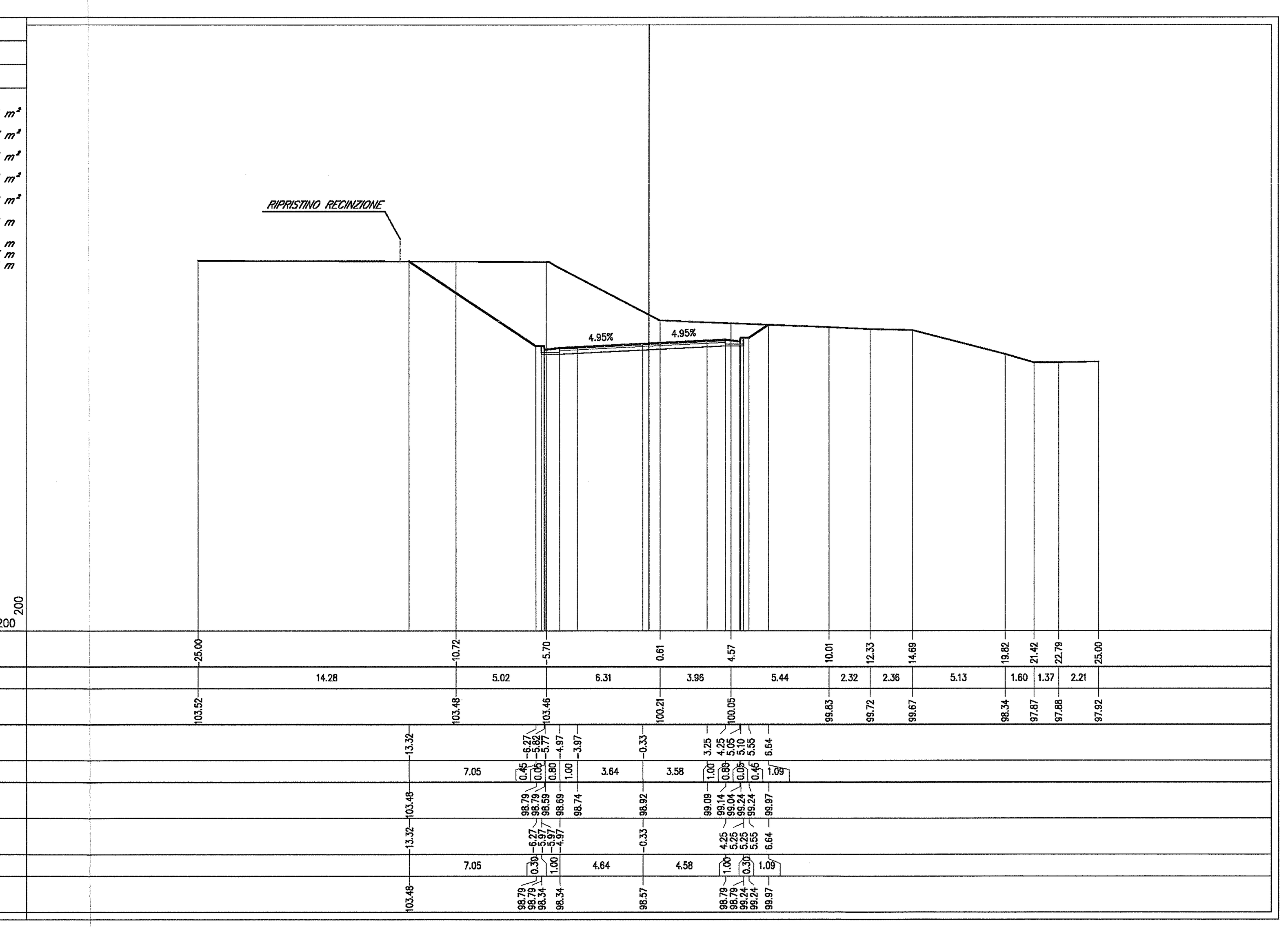

PROFILO E

SEZIONE E-12

PROGRESSIVA 180.00

BASE	
BA1	0.78 m²
BINDER	
BI1	0.39 m²
SCAVO	
SC1	65.43 m²
MISTO STABILIZZATO	
ST1	1.95 m²
USURA	
US1	0.30 m²
COMPATTAZIONE	
co1	9.76 m
IDROSEMINA	
id1	2.04 m
id2	8.30 m
Totale:	10.34 m

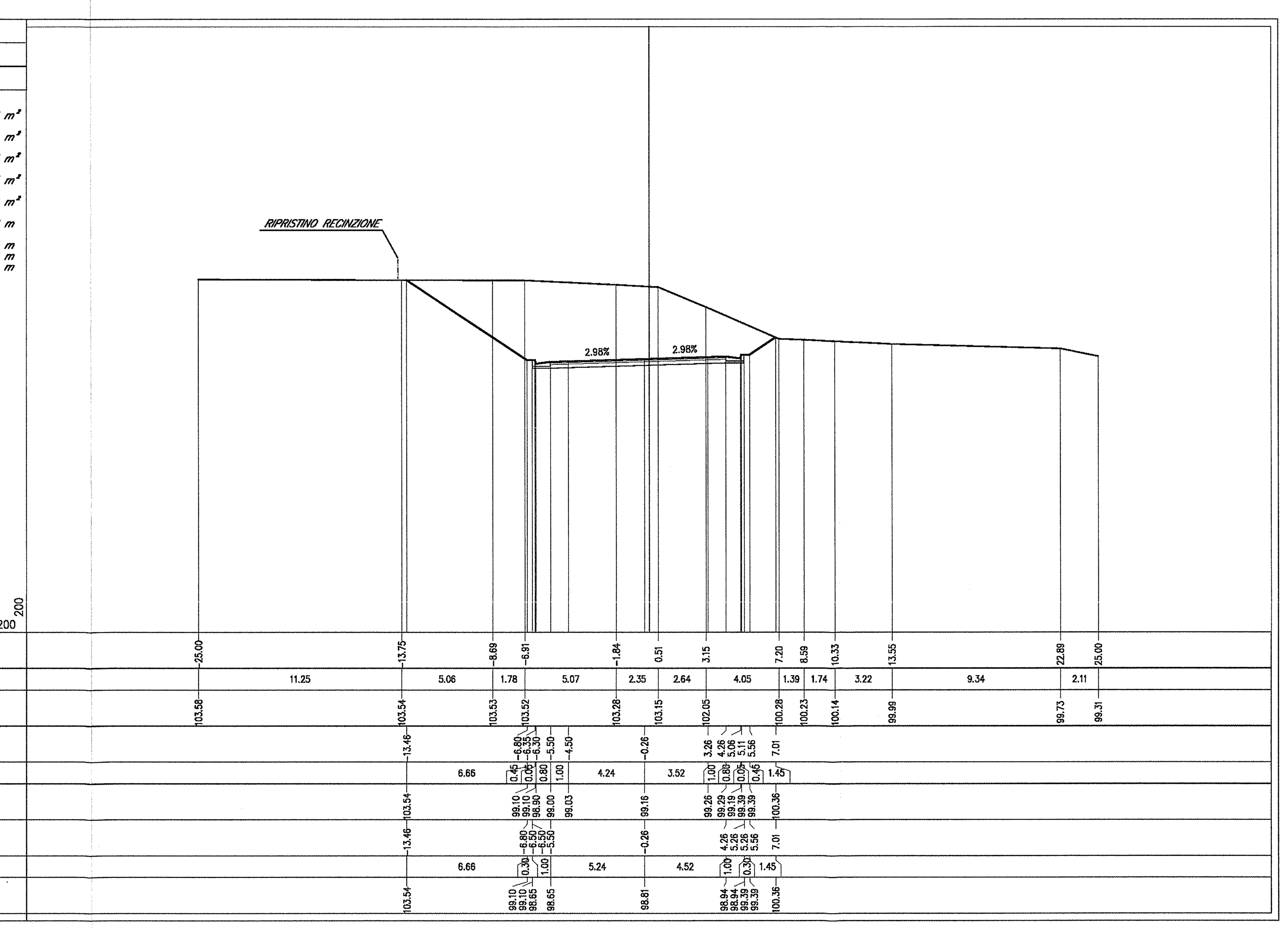

DOCUMENTI DI RIFERIMENTO

DESCRIZIONE	CODICE
IV00 – RAMPE CAVALCAFERROVIA TIPOLOGICO	
SEGNALETICA VERTICALE E ORIZZONTALE. DETTAGLI	IN0R11EE2BZIV000B005
SEGNALETICA VERTICALE E PLINTI DI FONDAZIONE. GEOMETRIE	IN0R11EE2BBIV00CB001
SEGNALETICA VERTICALE. PLINTI DI FONDAZIONE. CARPENTERIA E ARMATURA	IN0R11EE2BCIV00CB001
RELAZIONE DI VERIFICA DELLE PAVIMENTAZIONI STRADALI	IN0R11EE2ROIV0007001
SEGNALETICA VERTICALE. PLINTI DI FONDAZIONE. RELAZIONE DI CALCOLO	IN0R11EE2CLIV00CB001
INZ8–NUOVA VIABILITA' DI COLLEGAMENTO VIA MANTOVA – STR. LOC. MANO DI FERRO	
RELAZIONE TECNICA GENERALE	IN0R11EE2ROINZ800002
PLANIMETRIE STATO DI FATTO E DI PROGETTO	IN0R11EE2PZINZ800001
PLANIMETRIA DI TRACCIAMENTO	IN0R11EE2P8INZ800001
PROFILO LONGITUDINALE. TAVOLA 1/2	IN0R11EE2F7INZ800001
PROFILO LONGITUDINALE. TAVOLA 2/2	IN0R11EE2F7INZ800002
DIAGRAMMA DI VISUALE LIBERA E VELOCITÀ	IN0R11EE2D7INZ800001
SEZIONI TRASVERSALI RAMO E. TAVOLA 1/3	IN0R11EE2W9INZ800001
SEZIONI TRASVERSALI RAMO E. TAVOLA 3/3	IN0R11EE2W9INZ800003
SEZIONI TRASVERSALI RAMO N	IN0R11EE2W9INZ800004
SEZIONI TRASVERSALI RAMO S	IN0R11EE2W9INZ800005
SEZIONI TRASVERSALI ASSE A	IN0R11EE2W9INZ800008
SEZIONI TRASVERSALI. ROTATORIA VIA MANTOVA. TAVOLA 1/2	IN0R11EE2W9INZ800006
SEZIONI TRASVERSALI. ROTATORIA VIA MANTOVA. TAVOLA 2/2	IN0R11EE2W9INZ800007
PLANIMETRIA SEGNALETICA E BARRIERE DI SICUREZZA	IN0R11EE2P8INZ809001
SMALTIMENTO ACQUE METEORICHE. RELAZIONE IDROLOGICA E IDRAULICA	IN0R11EE2RIINZ806001
SMALTIMENTO ACQUE METEORICHE. PLANIMETRIA E DETTAGLI	IN0R11EE2PZINZ806001
SEZIONI TIPO E DETTAGLI	IN0R11EE2BZINZ809001

NOTE GENERALI

– TUTTE LE MISURE SONO ESPRESSE IN METRI

COMMITTENTE:

RFI RETE FERROVIARIA ITALIANA
GRUPPO FERROVIE DELLO STATO

ALTA SORVEGLIANZA:

ITALFERR
GRUPPO FERROVIE DELLO STATO

GENERAL CONTRACTOR:

Cepav due
Consorzio ENI per l' Alta Velocità

INFRASTRUTTURE FERROVIARIE STRATEGICHE DEFINITE DALLA LEGGE OBIETTIVO N. 443/01

LINEA A.V. /A.C. TORINO - VENEZIA Tratta MILANO - VERONA
Lotto funzionale Brescia-Verona
PROGETTO ESECUTIVO

INZ8 - NUOVA VIABILITA' DI COLLEGAMENTO VIA MANTOVA-STR.LOC. MANO DI FERRO

Sezioni trasversali Ramo E

Tavola 2/3

GENERAL CONTRACTOR	DIRETTORE LAVORI	SCALA :
Consorzio Cepav due — Consorzio Cepav due Il Direttore del Consorzio (Ing. T. Taranta) Data: 06 GIU 2019	Data:	1:200

COMMESSA	LOTTO	FASE	ENTE	TIPO DOC.	OPERA/DISCIPLINA	PROGR.	REV.
IN0R	11	E	E2	W9	INZ800	002	A

PROGETTAZIONE							IL PROGETTISTA
Rev.	Descrizione	Redatto	Data	Verificato	Data	Progettato / Approvato	
A	EMISSIONE	Daniele	21/05/19	Piacentini	21/05/19		PIACENTINI INGEGNERI s.r.l. Dott. Ing. Luca Piacentini Ordine degli Ingegneri di Bologna
B							
C							Data:

CIG. 751447334A — Stampato dal Service di plottaggio ITALFERR S.p.A. ALBA S.r.l. — File: IN0R11EE2W9INZ800002A_10.dwg

Progetto cofinanziato dalla Unione Europea — CUP: F81H91000000008

Scala di plot: 1:1