

Northern Petroleum (UK) Ltd






Permesso di Ricerca per  
Idrocarburi "d29G.R-. NP"

## Progetto di prospezione geofisica

Piano di posizione dei  
trasetti

scala 1:250.000  
0 1km 2km 5km 10km

### Legenda

-  Area permesso "d29G.R.-N P"
-  Fascia di 12 miglia nautiche dal  
perimetro delle aree protette
-  Linee da acquisire
-  Linee esistenti pubbliche zona C
-  Linee esistenti pubbliche Zona G

rev.	file	data
A	d29GRNP_Prog_Mappa.pdf	Mag. '11