

RILIEVO TOPOGRAFICO E BATIMETRICO AREA RIPASCIMENTO

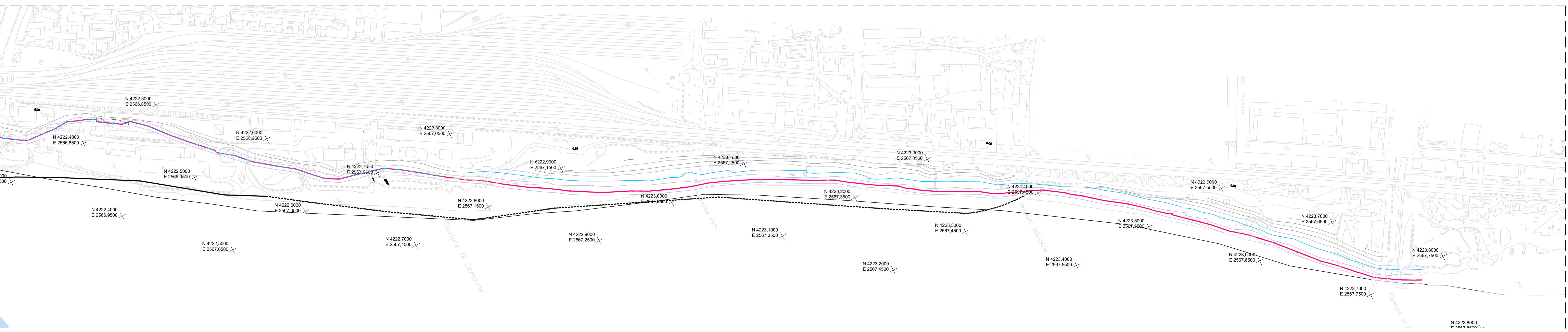
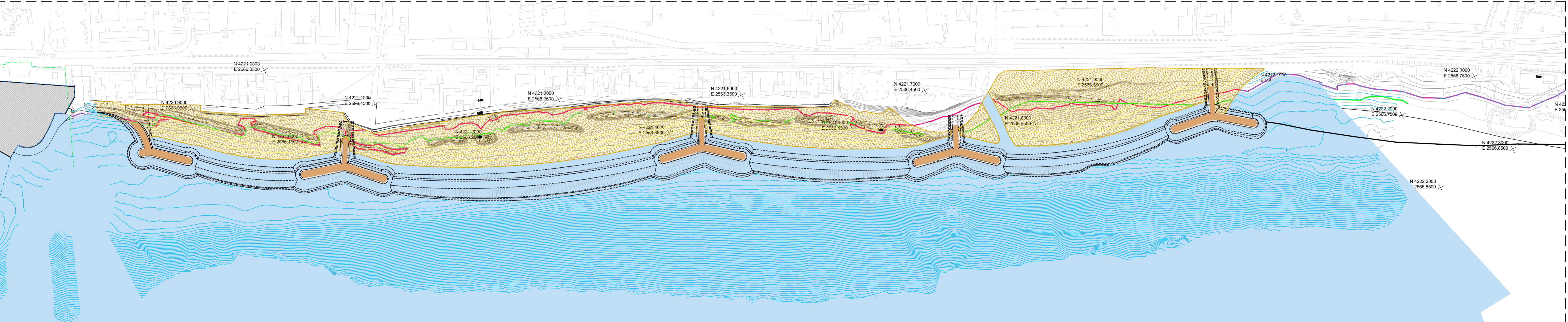
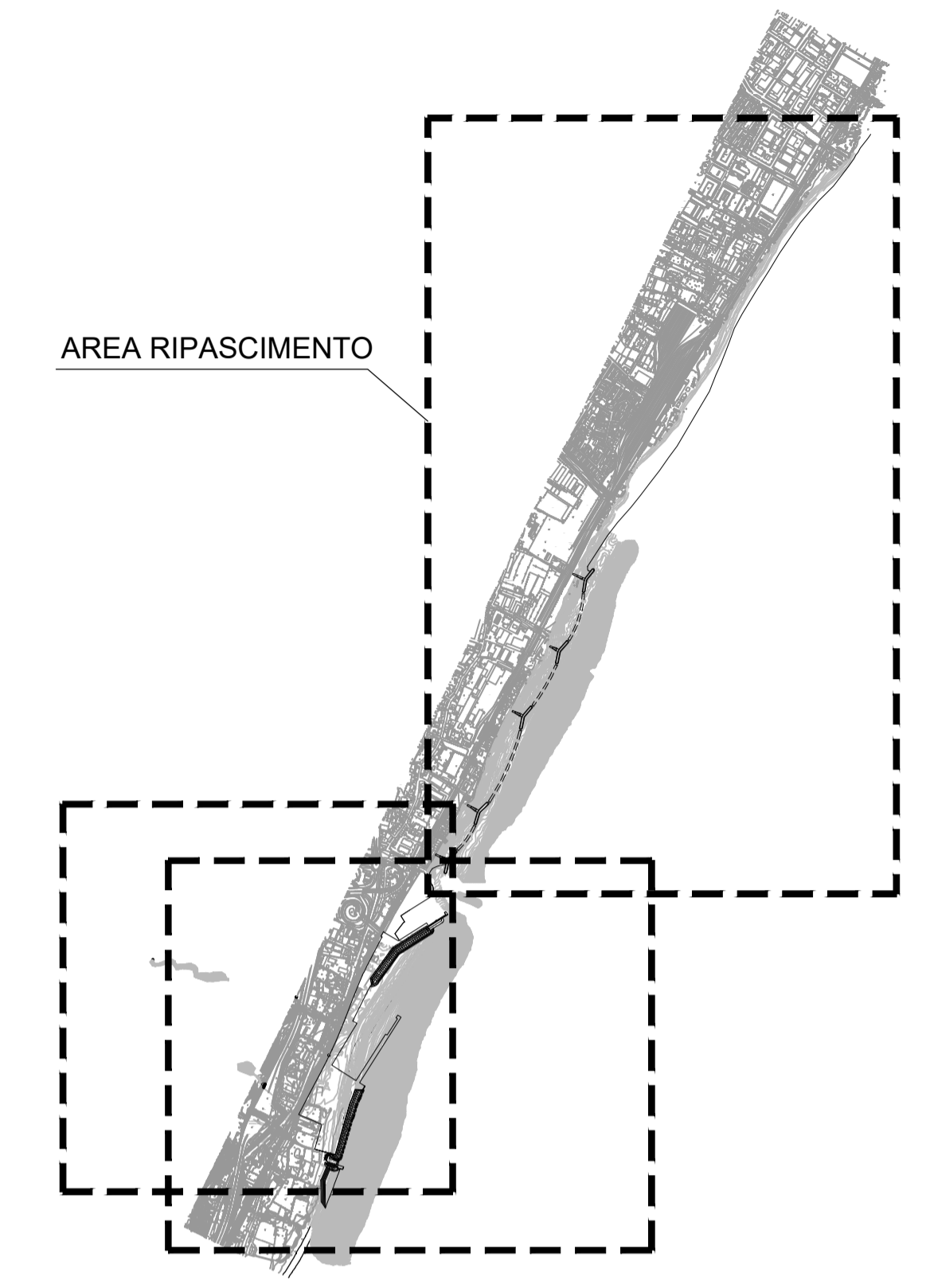
Scala 1:2.000

EVOLUZIONE LINEE DI COSTA

- 2008
- NOVEMBRE 2013
- OTTOBRE 2014
- NOVEMBRE 2014
- MARZO 2017

KEY- PLAN

AREA RIPASCIMENTO



**Comune di Messina**

IMPRESA APPALTRICE  
**CO.E.D.M.A.R.**

30015 Chioggia (VE)  
Strada n. 7 - Via del Rio  
www.coedmar.it  
Tel. +39 041 4867 505  
Fax +39 041 4867 514  
contatti@coedmar.it

COORDINATA  
**INTEGRA**

4102 Bologna  
Via M. L. Costa, 1622  
www.integraingegneria.it  
Tel. +39 051 311 300  
info@integraingegneria.it

PROGETTAZIONE  
**F&M**  
Ingegneria

30035 Mirano (VE)  
Via S. Giovanni, 30/13  
www.fm-ingegneria.com  
fmesa@fm-ingegneria.com  
Tel. +39 041 5785 711  
Fax +39 041 4325 933

**IDROTEC**

20148 Milano  
Via Caracciolo, 27  
Tel. +39 02 8942 2885  
Fax +39 02 8942 2133  
mail@idrotec-ingegneria.it

Ing. Vincenzo Iacopino  
Studio Tecnico Falzea  
Arch. Claudio Lucchesi  
Ing. Mario Mirino  
Dott. Geol. Sergio Doffri

PROGETTO  
**COMUNE DI MESSINA**  
LAVORI DI COSTRUZIONE DELLA PIATTAFORMA  
LOGISTICA INTERMODALE TREMESTIERI CON ANNESSO  
SCALO PORTUALE - PRIMO STRALCIO FUNZIONALE

EMISSIONE  
**PROGETTO ESECUTIVO**

TITOLO  
A - PARTE GENERALE  
Rilievo topografico e batimetrico area ripascimento

REV	DATA	FILE	OGGETTO	DIS.	APPR.
1					
2					
3					
4					
5					

ELABORATO N. **A104**

DATA	SCALA	FILE	J.N.
02/09/2017	1:2000	1044_A104_0.dwg	1044

PROGETTO: L. Masiero  
DISEGNO: S. Pellizzon  
VERIFICA: L. Masiero  
APPROVAZIONE: T. Tassi