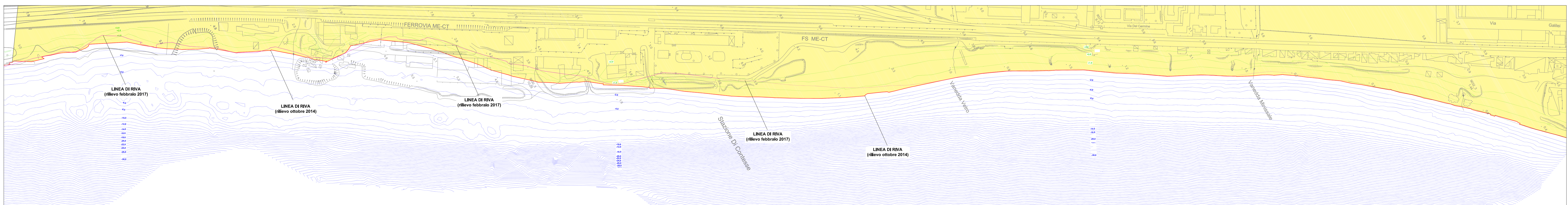


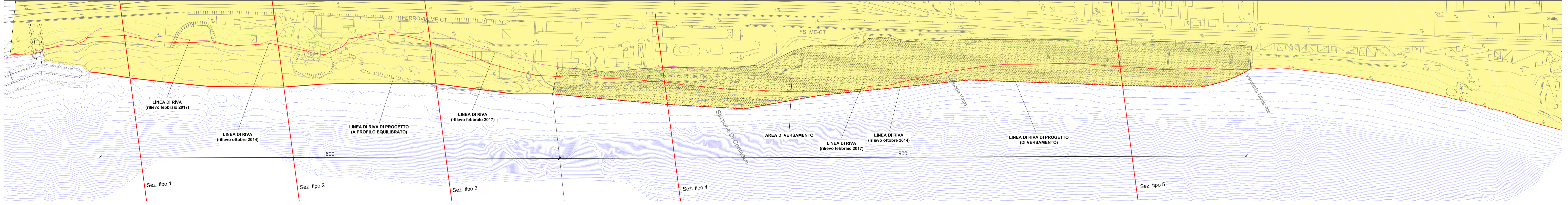
PLANIMETRIA STATO DI FATTO - Rilievo fondale ottobre 2014

Scala 1:2.000



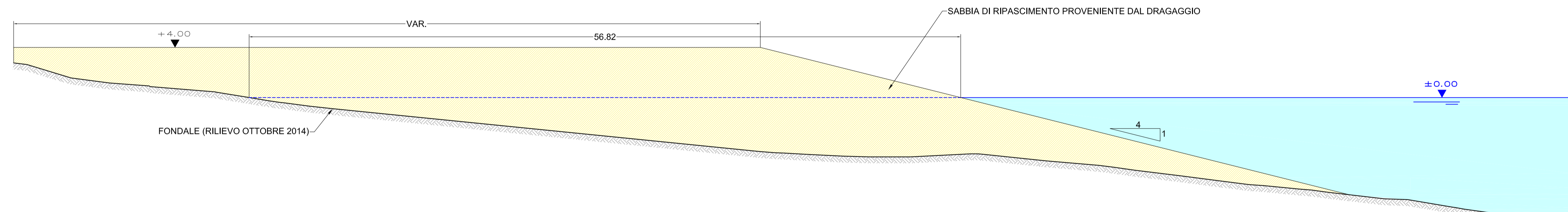
PLANIMETRIA DI PROGETTO - Rilievo fondale ottobre 2014

Scala 1:2.000



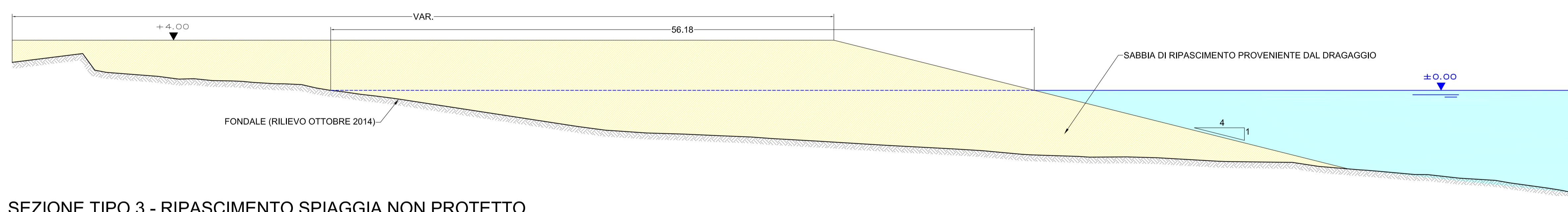
SEZIONE TIPO 1 - RIPASCIMENTO SPIAGGIA NON PROTETTO

Scala 1:200



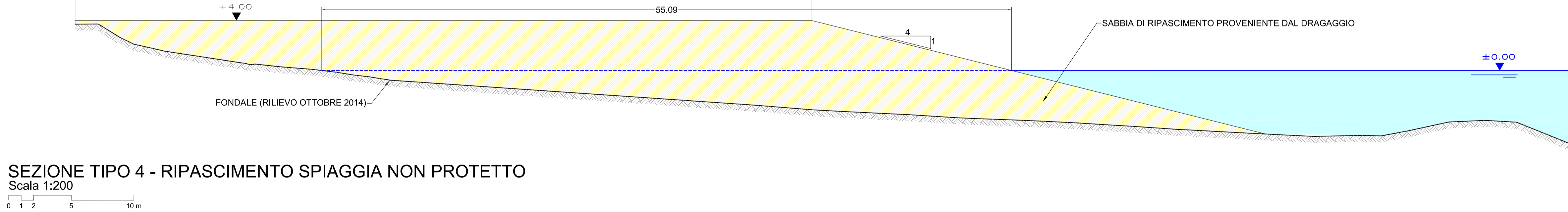
SEZIONE TIPO 2 - RIPASCIMENTO SPIAGGIA NON PROTETTO

Scala 1:200



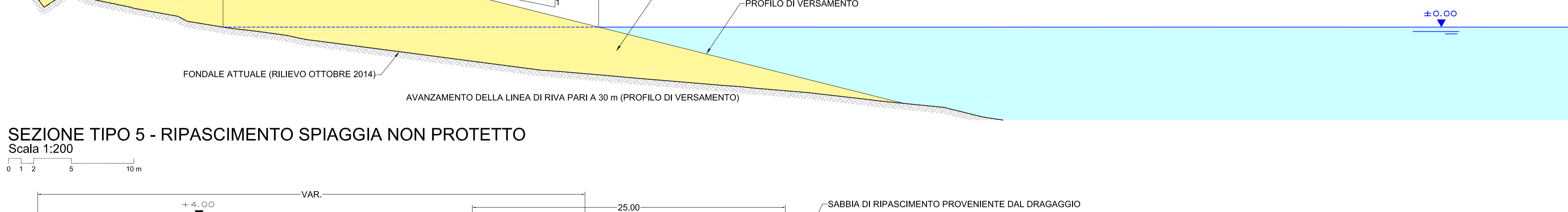
SEZIONE TIPO 3 - RIPASCIMENTO SPIAGGIA NON PROTETTO

Scala 1:200



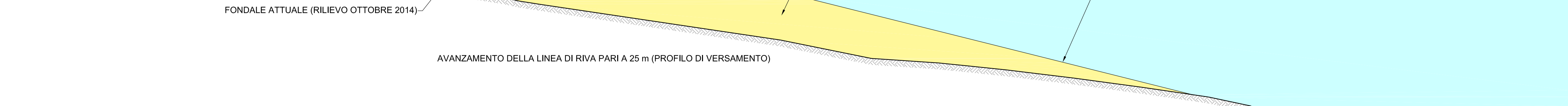
SEZIONE TIPO 4 - RIPASCIMENTO SPIAGGIA NON PROTETTO

Scala 1:200



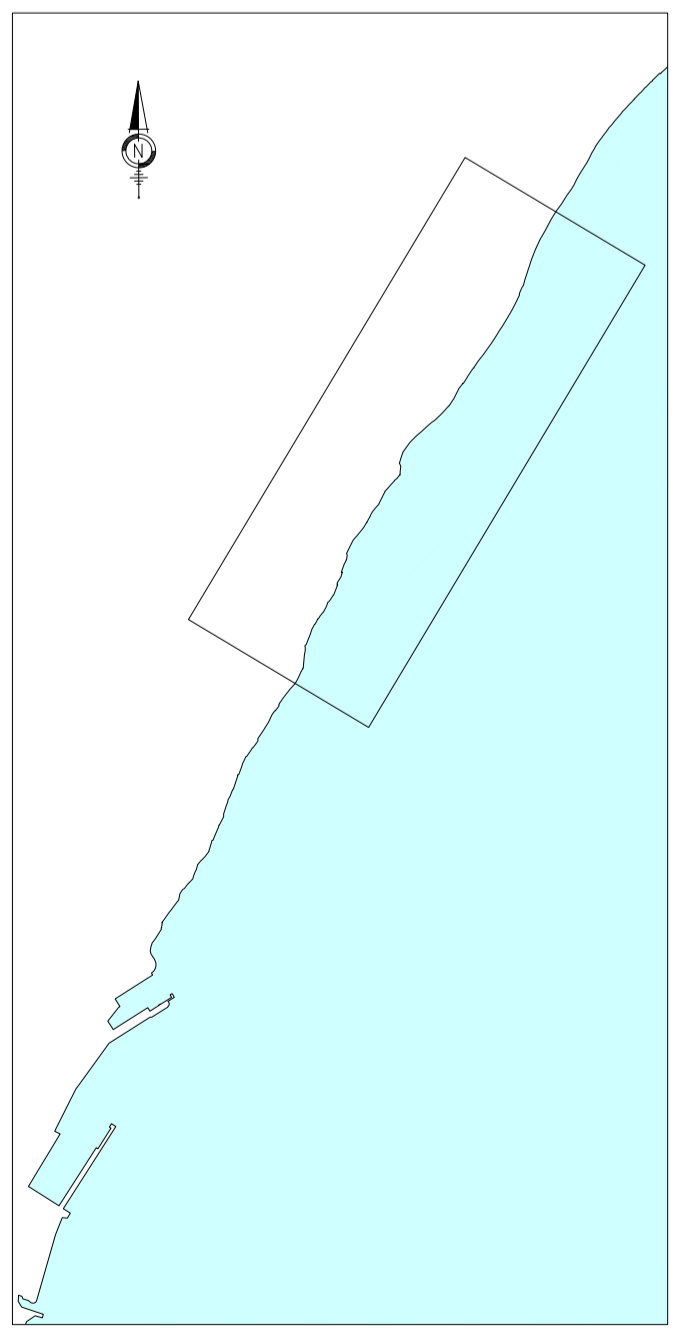
SEZIONE TIPO 5 - RIPASCIMENTO SPIAGGIA NON PROTETTO

Scala 1:200



NOTE

- 1) Tutte le misure sono in metri, ove non diversamente indicato.
- 2) Le quote di elevazione sono in metri e sono riferite al livello medio mare. La marea astronomica ha andamento semidiurno. I massimi dislivelli rispetto al medio mare inclusi effetti meteo sono:
 - max innalzamento +0,34 m l.m.m.
 - max abbassamento -0,35 m l.m.m.
- 3) La topografia e la batimetria sono tratte dai rilievi eseguiti nel 2014 dall'A.T.I.. I materiali sabbiosi per la realizzazione del ripascimento provengono dai dragaggi. In merito si veda elaborato 1044_A011_0



- LEGENDA**
- RIPASCIMENTO PROTETTO
 - RILIEVO A TERRA
 - LINEA DI RIVA

Comune di Messina

IMPRESA APPALTRICE
COEDMAR
 20012 Cologlietti
 Borsellino P.O. 08748 RB
 www.coedmar.it

20012 Cologlietti
 Tel. +39 091 4957 000
 Fax +39 091 4957 014
 info@coedmar.it

COOPERATA
INTERRA
 40122 Bologna
 Via S. Tomaso, 100
 www.interra.it

14-18-201 3101 300
 info@interra.it

PROGETTAZIONE
F&M
 ingegneria
 20148 Milano
 Via Cassanese, 27
 www.f&m-ingenieri.it

20148 Milano
 Tel. +39 02 8338 111
 Fax +39 02 8338 033
 info@f&m-ingenieri.it

IDROTEC
 20148 Milano
 Via Cassanese, 27
 www.idrotec.it

20148 Milano
 Tel. +39 02 8842 2465
 Fax +39 02 8842 5133
 info@idrotec.it

Ing. Vincenzo Scarpino
 Ing. Claudio Lucchini
 Ing. Maurizio
 Dott. Geol. Sergio Delfino

14-18-201 3101 300
 info@idrotec.it

COMUNE DI MESSINA
 LAVORI DI COSTRUZIONE DELLA PIATTAFORMA
 LOGISTICA INTERMODALE TREMESTIERI CON ANNESSO
 SCALO PORTUALE - PRIMO STRALCIO FUNZIONALE

EMMISSIONE
PROGETTO ESECUTIVO

TITOLO
 OPERE DI PROTEZIONE DEL LITORALE
 CON RIPASCIMENTO NON PROTETTO

Planimetria Generale - Stato di fatto e opera finita con spaccato non protetto.

REV.	DATA	FILE	OGGETTO	DIS.	APPR.
1					
2					
3					
4					
5					

ELABORATO IN
B154

DATA	SCALA	FILE	J/N
09/09/2017	1:2.000/1:200	044_B154_01.dwg	1044

PROGETTO: P. Accia
 DISEGNO: V. Fazio
 VERIFICA: P. Accia
 APPROVAZIONE: T. Tassi