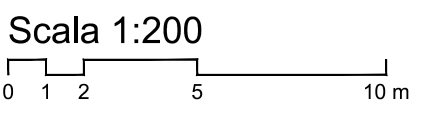


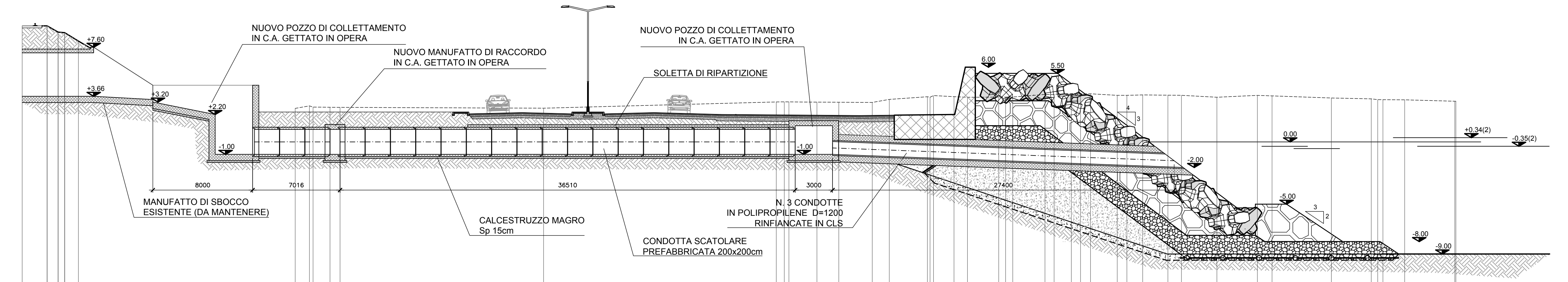
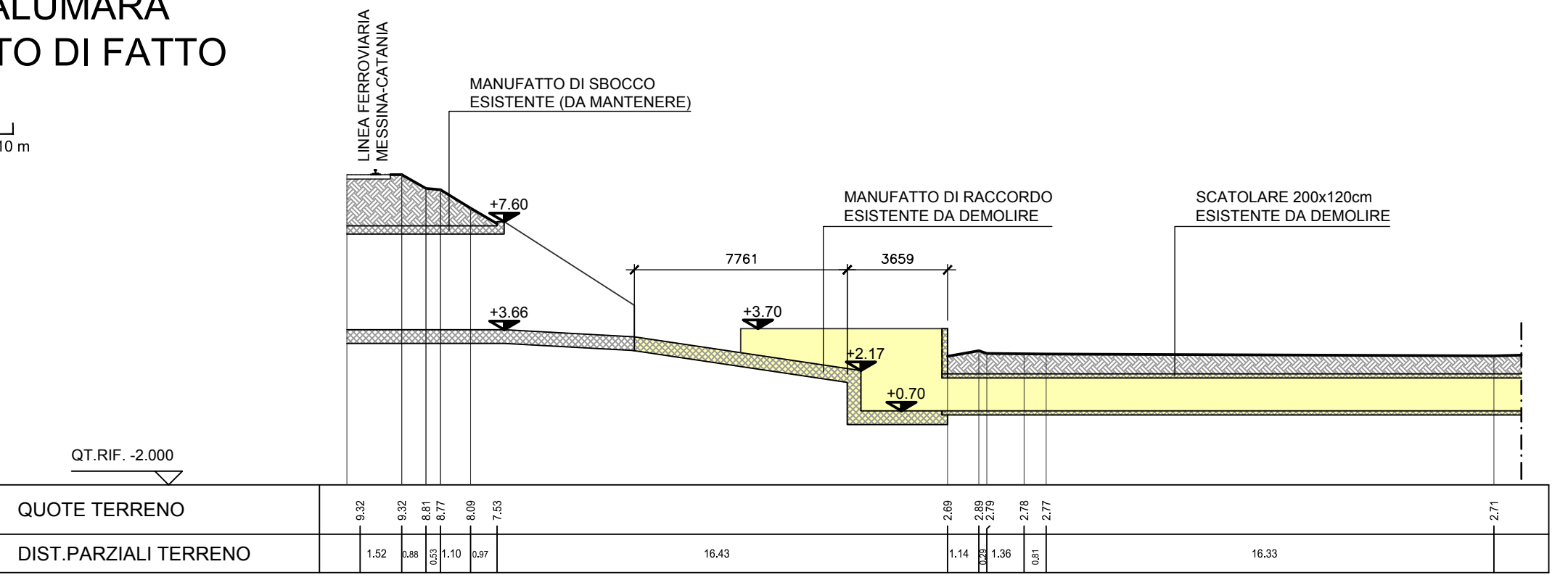
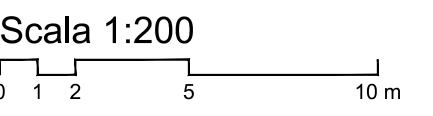
TORRENTE PALUMARA PROFILO STATO DI PROGETTO



NOTE

- 1) Tutte le misure sono indicate in millimetri, ove non diversamente indicato.
- 2) Le quote di elevazione sono in metri e sono riferite al livello medio mare. La marea astronomica ha andamento semidiurno. I massimi dislivelli rispetto al medio mare inclusi effetti meteo sono:
 - max innalzamento +0,34 m l.m.m.
 - max abbassamento -0,35 m l.m.m.

TORRENTE PALUMARA PROFILO STATO DI FATTO



QUOTE TERRENO	9.32	9.32	9.32	8.81	8.77	8.09	7.53	2.89	2.89	2.78	2.77	2.71	3.21	3.21	3.21	3.19	3.18	3.17	3.41	3.63	3.63	3.63	3.63	3.81	3.82	3.89	3.87	3.86	3.74	3.74	3.77	3.75	3.74	3.59	3.74	3.69	3.52	3.46	3.39	3.39	3.38	3.26	3.26				
DIST.PARZIALI TERRENO	0.48	1.52	0.88	0.93	1.10	0.97	16.43	1.14	1.36	0.81	16.33	18.66	0.45	0.87	2.25	1.75	2.68	1.37	3.06	1.64	1.08	2.51	0.95	0.95	0.95	0.74	0.80	2.14	0.78	1.27	2.02	1.09	2.84	3.25	1.18	4.76	3.20	0.82	0.82	1.74	4.02						
DIST.PROGRESS. TERRENO	-0.48	0.00	1.42	2.30	3.23	4.03	4.99	21.42	22.56	22.85	24.21	25.02	41.34	60.01	60.65	61.02	63.27	65.02	67.70	69.07	72.13	72.62	74.26	75.34	77.85	78.40	78.98	81.56	82.29	83.68	84.41	85.21	87.36	88.13	89.40	91.42	92.51	95.35	98.60	99.77	104.53	107.73	108.55	108.67	110.41	114.43	114.52



IMPRESA APPALTRICE
CO.E.D.MAR.
 30015 Chioggia (VE)
 Banchina F - Val da Rio
 www.coedmar.it
 Tel. +39 041 4967 925
 Fax +39 041 4967 914
 contratti@coedmar.it

COOPTATA
CONSORZIO INTEGRA
 40132 Bologna
 Via M. E. Lepiso, 18/2
 www.consorziointegra.it
 Tel. +39 051 3161 300
 integra@consorziointegra.it

PROGETTAZIONE
F&M ingegneria
 30035 Mirano (VE)
 Viale Belvedere, 8/10
 www.fm-ingegneria-com
 Tel. +39 041 5785 711
 Fax +39 041 4355 933
 tremestieri@fm-ingegneria.com

DROTEC
 20148 Milano
 Via Cacciapuoti, 27
 Tel. +39 02 8942 2685
 Fax +39 02 8942 5133
 mail@drotec-ingegneria.it
 Ing. Vincenzo Iacopino
 Studio Tecnico Falzea
 Arch. Claudio Lucchesi
 Ing. Manlio Marino
 Dott. Geol. Sergio Dolfin

PROGETTO
COMUNE DI MESSINA
LAVORI DI COSTRUZIONE DELLA PIATTAFORMA LOGISTICA INTERMODALE TREMESTIERI CON ANNESSO SCALO PORTUALE - PRIMO STRALCIO FUNZIONALE

EMISSIONE
PROGETTO ESECUTIVO

TITOLO
D - OPERE D'ARTE SUI TORRENTI FAROTA E GUIDARI
 Torrente Palumara
 Profili

REV.	DATA	FILE	OGGETTO	DIS.	APPR.
1					
2					
3					
4					
5					

ELABORATO N. **D103**

DATA:	SCALA:	FILE:	J.N.
Ottobre 2017	1:200	1044_D103_0.dwg	1044
PROGETTO:	DISEGNO:	VERIFICA:	APPROVAZIONE:
G. Carretta	M. Granata	L. Masiero	T. Tassi