



1	17/07/06	Inserito varianti e ottimizzazioni	Prosperi	Casati	Ricci
0	15/02/05	Emissione	Prosperi	Mazzanti	Casati
Rev.	DATA	DESCRIZIONE	ELABORATO	VERIFICATO	APPROVATO
 Snam Rete Gas			PROGETTISTA  Snamprogetti		
Met. Sestino - Minerbio			COMMESSA 663100	UNITA' 000	
DN 1200 (48") P 75 bar			DISEGNO LB-D-83682		
PTCP RAVENNA - TUTELA DEI SISTEMI AMBIENTALI E DELLE RISORSE NATURALI E STORICO-CULTURALI			REVISIONE 1		
			FG. 1	DI 5	
			SCALA	1:25.000	

LEGENDA

Sistemi e zone strutturanti la forma del territorio

SISTEMI

- ● ● Collina
- * ▲ ▲ ▲ Costa
- - - Perimetro del P.R. del Porto

COSTA

- Zone di riqualificazione della costa e dell'arenile
- Zone urbanizzate in ambito costiero
- Zone di tutela della costa e dell'arenile

LAGHI, CORSI D'ACQUA E ACQUE SOTTERRANEE

- Zone di tutela dei caratteri ambientali di laghi, bacini e corsi d'acqua
- Invasi ed alvei di laghi, bacini e corsi d'acqua
- * ✦ Sorgenti
- * ■ Risorgive
- * ▨ Acquiferi carsici

Zone ed elementi di interesse paesaggistico ambientale

AMBITI DI TUTELA

- Zone di particolare interesse paesaggistico ambientale
- * Paleodossi fluviali particolarmente pronunciati
- * Dossi di ambito fluviale recente
- Paleodossi di modesta rilevanza
- * Sistemi dunosi costieri di rilevanza storico documentale paesistica
- * Sistemi dunosi costieri di rilevanza idrogeologica
- * Bonifiche
- Zone di tutela naturalistica - di conservazione
- Zone di tutela naturalistica - di limitata trasformazione
- * ◆ ◆ ◆ ◆ Crinali spartiacque minori

- ## Zone ed elementi di particolare interesse storico
- ### ZONE ED ELEMENTI DI PARTICOLARE INTERESSE STORICO-ARCHEOLOGICO
- Art. 3.9 Complessi archeologici
 - Art. 3.12 * Aree di concentrazione di materiali archeologici
 - Art. 3.12 Aree di affioramento di materiali archeologici
 - Art. 3.13 Zone di tutela dell'impianto storico della centuriazione
 - Art. 3.14 Elementi dell'impianto storico della centuriazione
 - Art. 3.15 ● ● ● ● Strade storiche
 - Art. 3.15 * * * * * Strade panoramiche
- ### INSEDIAMENTI STORICI
- Art. 3.17 * Insedimenti urbani storici
 - Art. 3.18 * Abitati da consolidare o trasferire
- ### ZONE ED ELEMENTI DI INTERESSE STORICO E TESTIMONIALE
- Art. 5.3d Città' delle colonie
 - Art. 5.3e * Colonie marine e aree di loro pertinenza
- ### Progetti di valorizzazione
- ### AREE DI VALORIZZAZIONE
- Art. 3.19 Parchi regionali
 - Art. 3.20a Aree studio
 - Art. 3.20b Confine di Provincia
 - Art. 3.20c Confini comunali
 - Art. 3.20d
 - Art. 3.20e
 - Art. 3.23
 - Art. 3.25a
 - Art. 3.25b
 - Art. 3.9
- * Simbologia orientata a nord

LEGENDA MECCANICA

- CONDOTTA IN PROGETTO
- CONDOTTA ESISTENTE
- IMPIANTI IN PROGETTO
- IMPIANTI ESISTENTI
- PUNTO DI INTERCETTAZIONE DI LINEA (PL)
- PUNTO DI INTERCETTAZIONE DI DERIVAZIONE IMPORTANTE (PDI)
- PUNTO DI INTERCETTAZIONE CON DISCAGGIO DI ALLACCIAMENTO (PIDA)
- PUNTO DI INTERCETTAZIONE DI DERIVAZIONE SEMPLICE (PIDS)
- SEGNA PIG
- GIUNTO ISOLANTE
- CABINA DI RIDUZIONE
- PUNTO DI LANCIO E RICEVIMENTO PIG
- GALLERIA - MICRO/MINI TUNNEL - RAISE BORING

PLANIMETRIA

COMUNI
PROVINCIE
PROGRESSIVE CHILOMETRICHE
LIMITI DI TRONCO
PUNTI IMPIANTISTICI
VARIANTI DI TRACCIATO

DATI DI PROGETTO

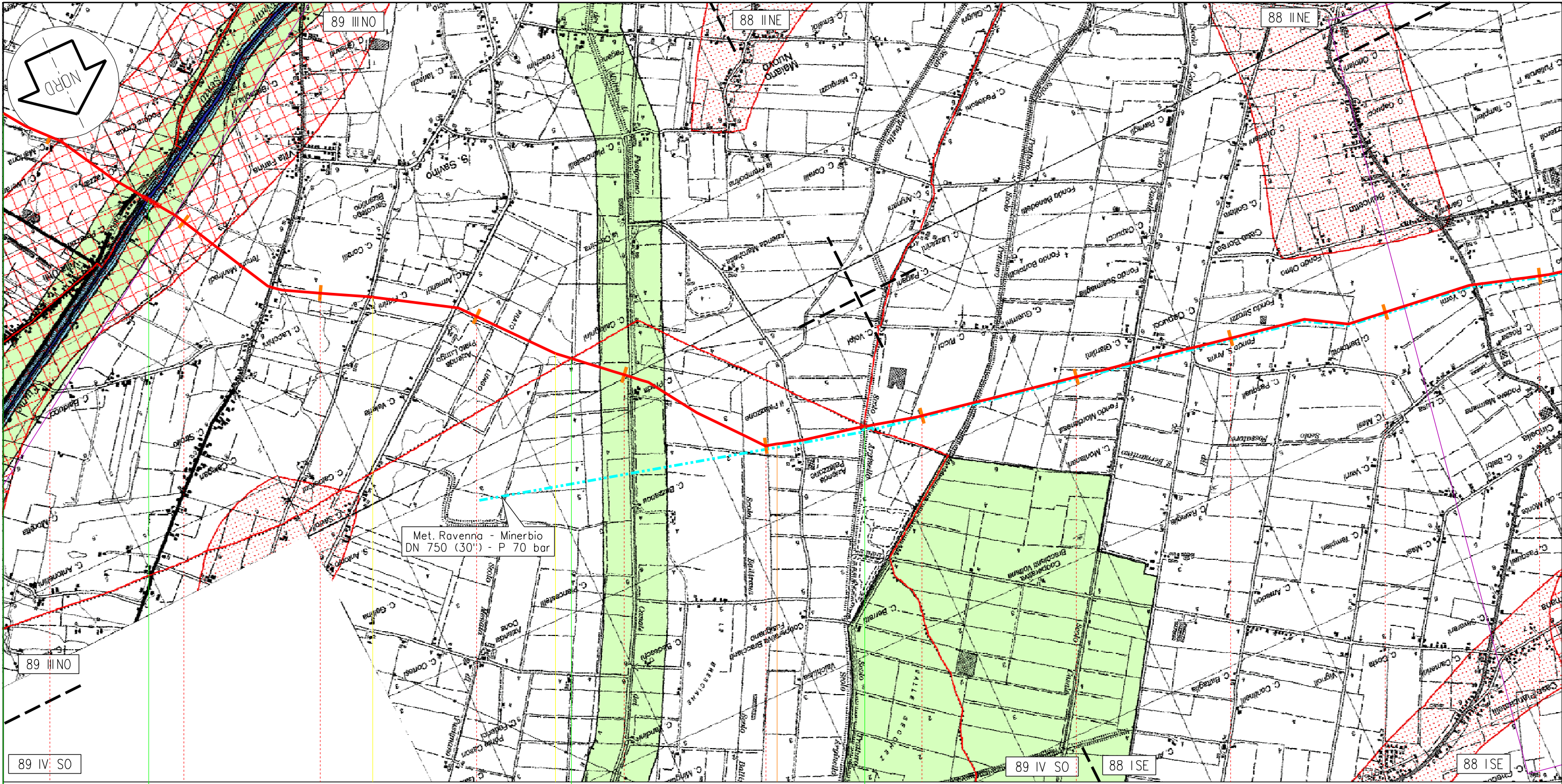
Il presente disegno e' di proprieta' aziendale - La societa' tutelera i propri diritti a termine d'legge.

Proprietario
Snam
Rete Gas
Progettista
Snamprogetti

Met. Sestino - Minerbio

PTCP RAVENNA - TUTELA DEI SISTEMI AMBIENTALI
E DELLE RISORSE NATURALI E STORICO-CULTURALI

DISEGNO LB-D-83682
Foglio 2 di 5
REVISIONE 1
COMMESSA 663100
SCALA 1:25.000



Bagnacavallo Fusignano Alfonsine Lugo

89 III NO 88 IIE 88 IIE 89 IV SO 88 ISE 88 ISE

96 97 98 99 100 101 102 103 104 105 106

RA
140,765
Sestino - Minerbio
PIDIn. 14 km 101,070

VARIANTE 15

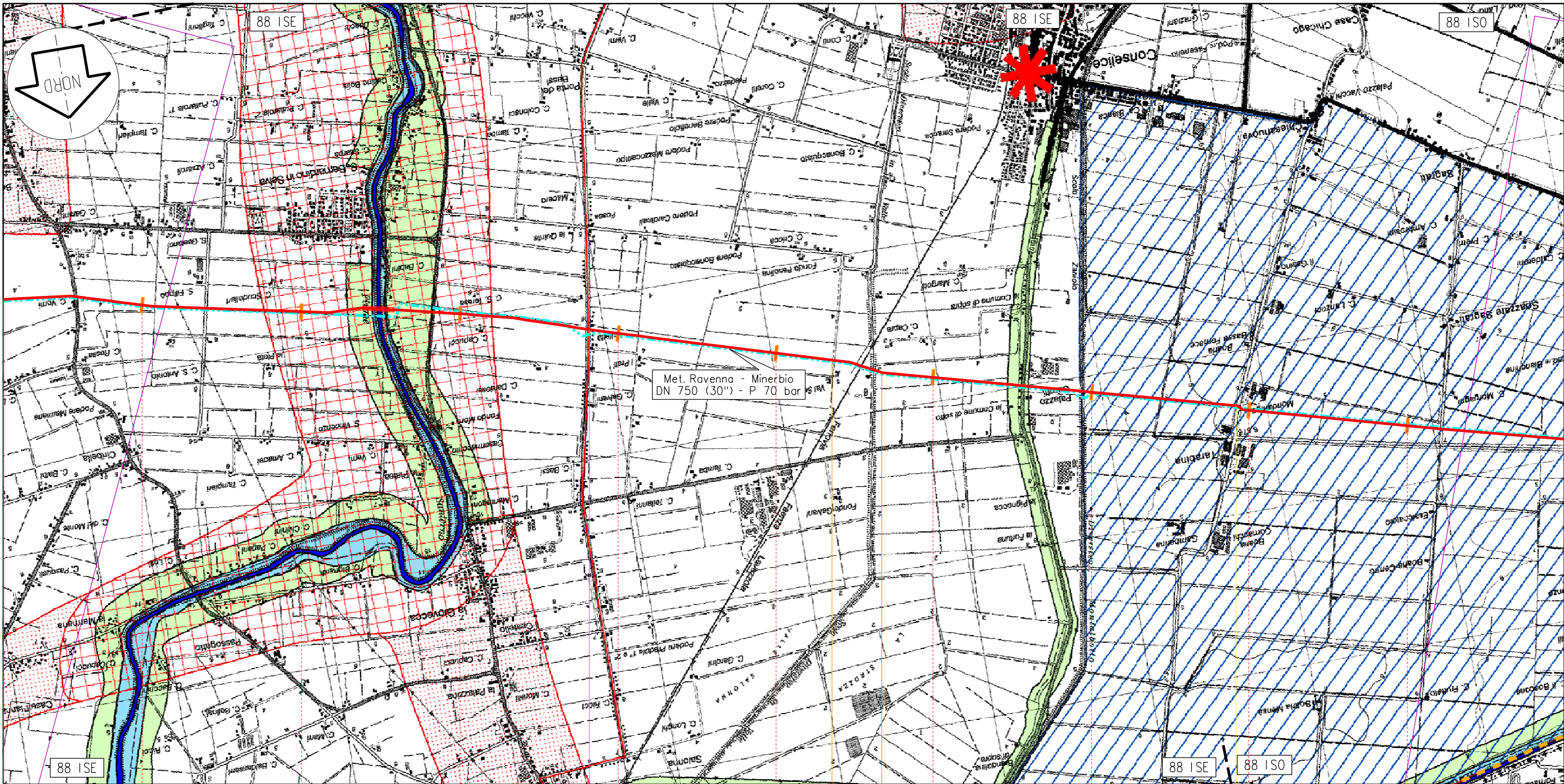
Il presente disegno e' di proprieta' aziendale - La societa' tutelera' i propri diritti a termine d'ilegge.

Proprietario
Snam
Rete Gas
Progettista
Snamprogetti

Met. Sestino - Minerbio
**PTCP RAVENNA - TUTELA DEI SISTEMI AMBIENTALI
E DELLE RISORSE NATURALI E STORICO-CULTURALI**

DISEGNO LB-D-83682
Foglio 3 di 5
REVISIONE 1
COMMESSA 663100
SCALA 1:25.000

Tavola
11



Lugo

Conselice

106

107

108

109

RA

111

112

113

114

140,765

Sestino - Minerbio

◀ PIL n. 15 km 110,355 ▶

◀ PIL n. 16 km 110,680 ▶

VARIANTE 16

Il presente disegno e' di proprieta' aziendale - La societa' tutelera i propri diritti a termine di legge.

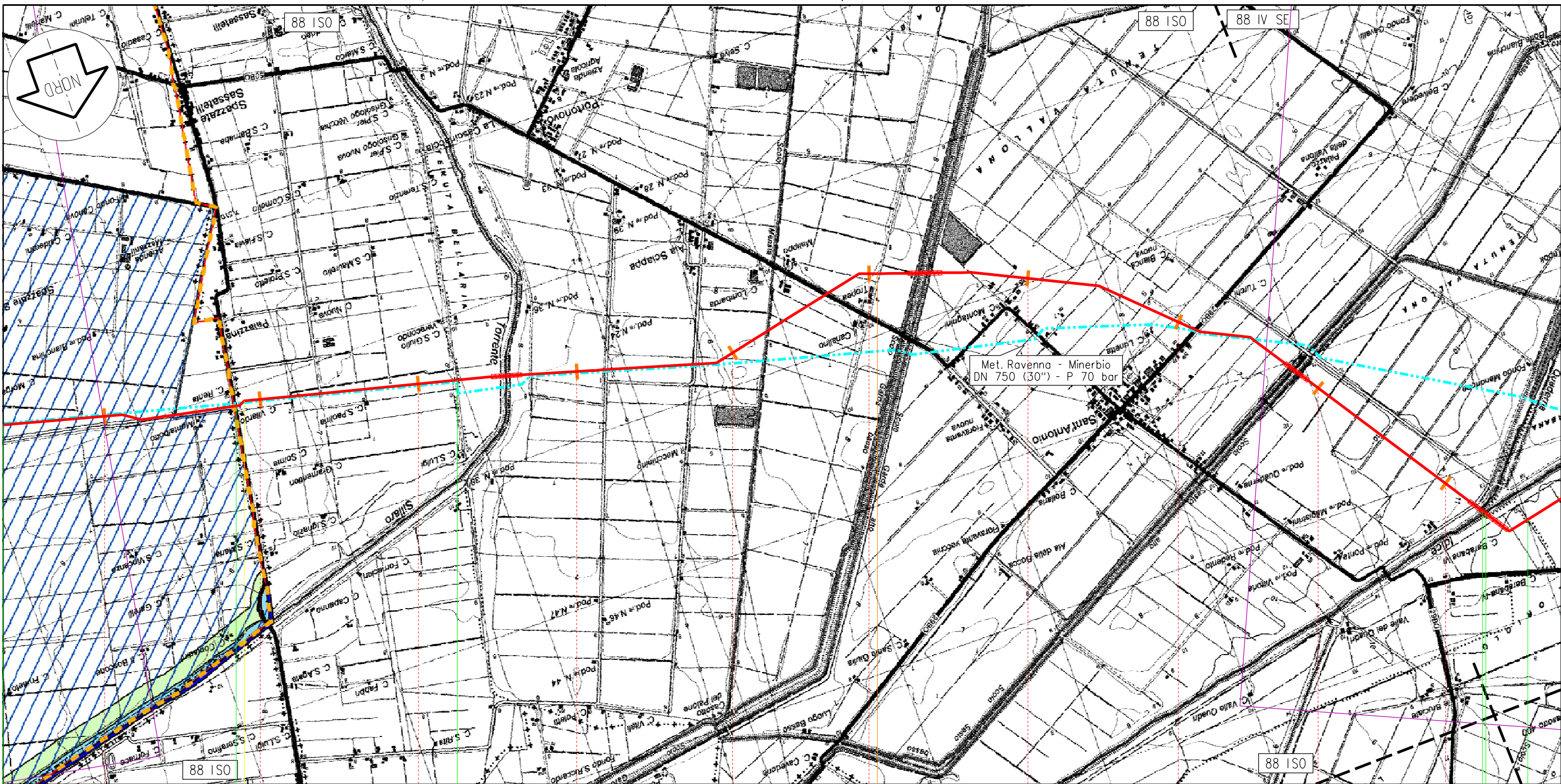
Proprietario
Snam
 Rete Gas
 Progettista
Snamprogetti

Met. Sestino - Minerbio

PTCP RAVENNA - TUTELA DEI SISTEMI AMBIENTALI
 E DELLE RISORSE NATURALI E STORICO-CULTURALI

DISEGNO LB-D-83682
 Foglio 4 di 5
 REVISIONE 1
 COMMESSA 663100
 SCALA 1:25.000

Tavola
 12



Conselice

Imola

Medicina

Molinella

Medicina

RA

BO

Molinella

115

116

117

118

119

120

121

122

123

124

140,765
Sestino - Minerbio

PIL n. 17 km 120,050

VARIANTE 16

Proprietario
Snam
Rete Gas
Progettista
Snamprogetti

Met. Sestino - Minerbio

PTCP RAVENNA - TUTELA DEI SISTEMI AMBIENTALI
E DELLE RISORSE NATURALI E STORICO-CULTURALI

DISEGNO LB-D-83682
Foglio 5 di 5
REVISIONE 1
COMMESSA 663100
SCALA 1:25.000

Tavola
13