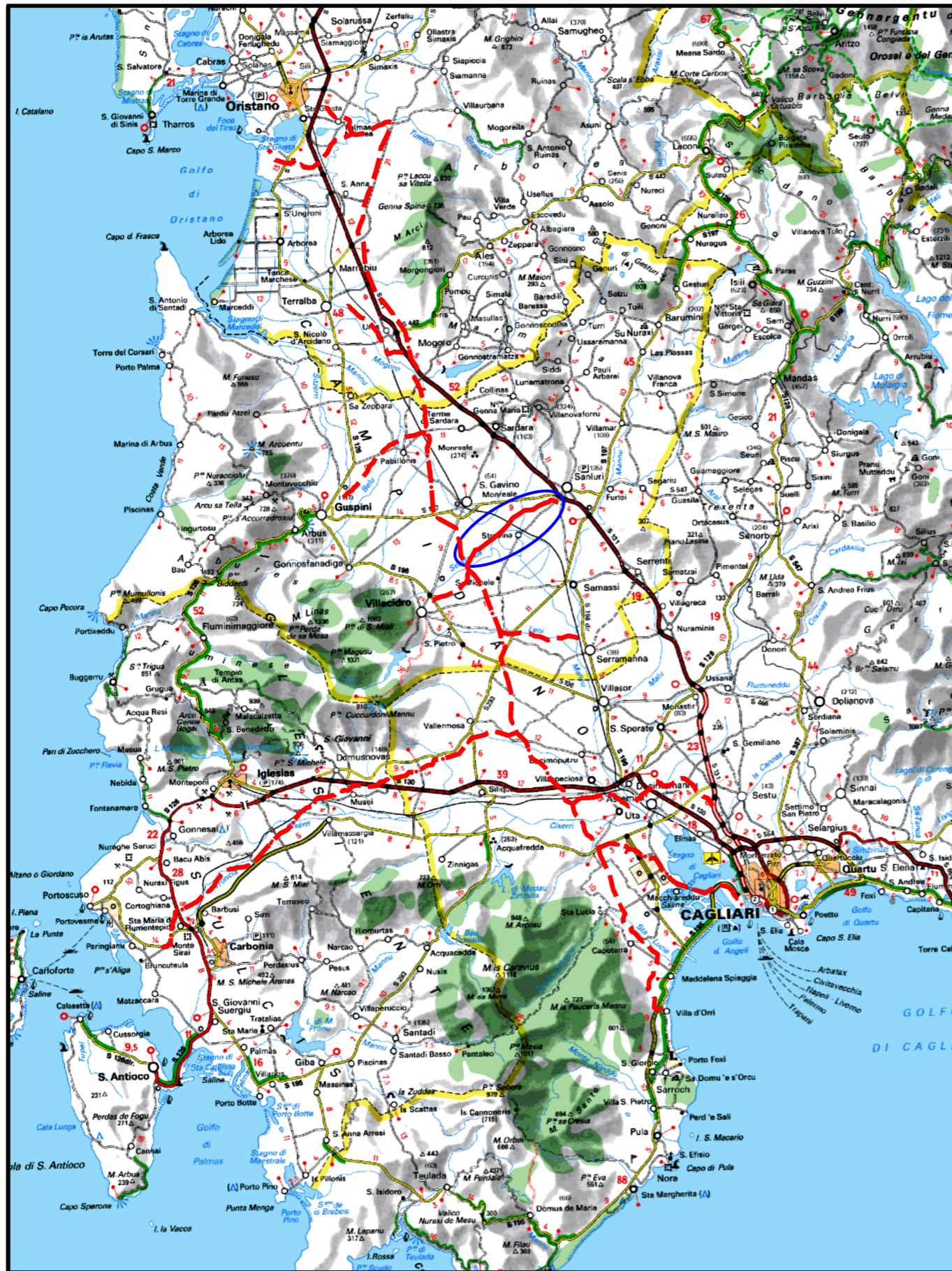


Il presente disegno e' di proprieta' aziendale - Lo Societa' tutelera' i propri diritti a termine di legge.



COROGRAFIA Scala 1:500.000

03	11062020	EMISSIONE PER RECEPIMENTO PRESCRIZIONI	T.FILANDRO	R. BOZZINI	R. BOZZINI O. CORDA
02	20032019	INSERITE MODIFICHE TRACCIATO	T.FILANDRO	R. BOZZINI	R. BOZZINI O. CORDA
01	20062018	REVISIONE	T.FILANDRO	L.D'ANDREA	R. BOZZINI O. CORDA
00	31/032017	EMISSIONE	J.PAPPALARDO	C.CASATI	V.FORLIVESI G.GIOVANNINI
INDICE	DATA	REVISIONI		ELABORATO	VERIFICATO APPROVATO



PROGETTISTA  
**TechnipFMC**  
 Rif TPIDL 073670-010-DW-3252-549  
 TECHNIP ITALY DIREZIONE LAVORI S.p.A.

Dis. PG-PMA-405

Fg. 1 di 5

Metanodotto:  
 METANIZZAZIONE SARDEGNA - TRATTO SUD  
 METANODOTTO DERIVAZIONE PER SANLURI  
 DN 150 (6") DP 75 bar

Comm.

INDICE	0	1	2	3				
--------	---	---	---	---	--	--	--	--

Scala 1:10000

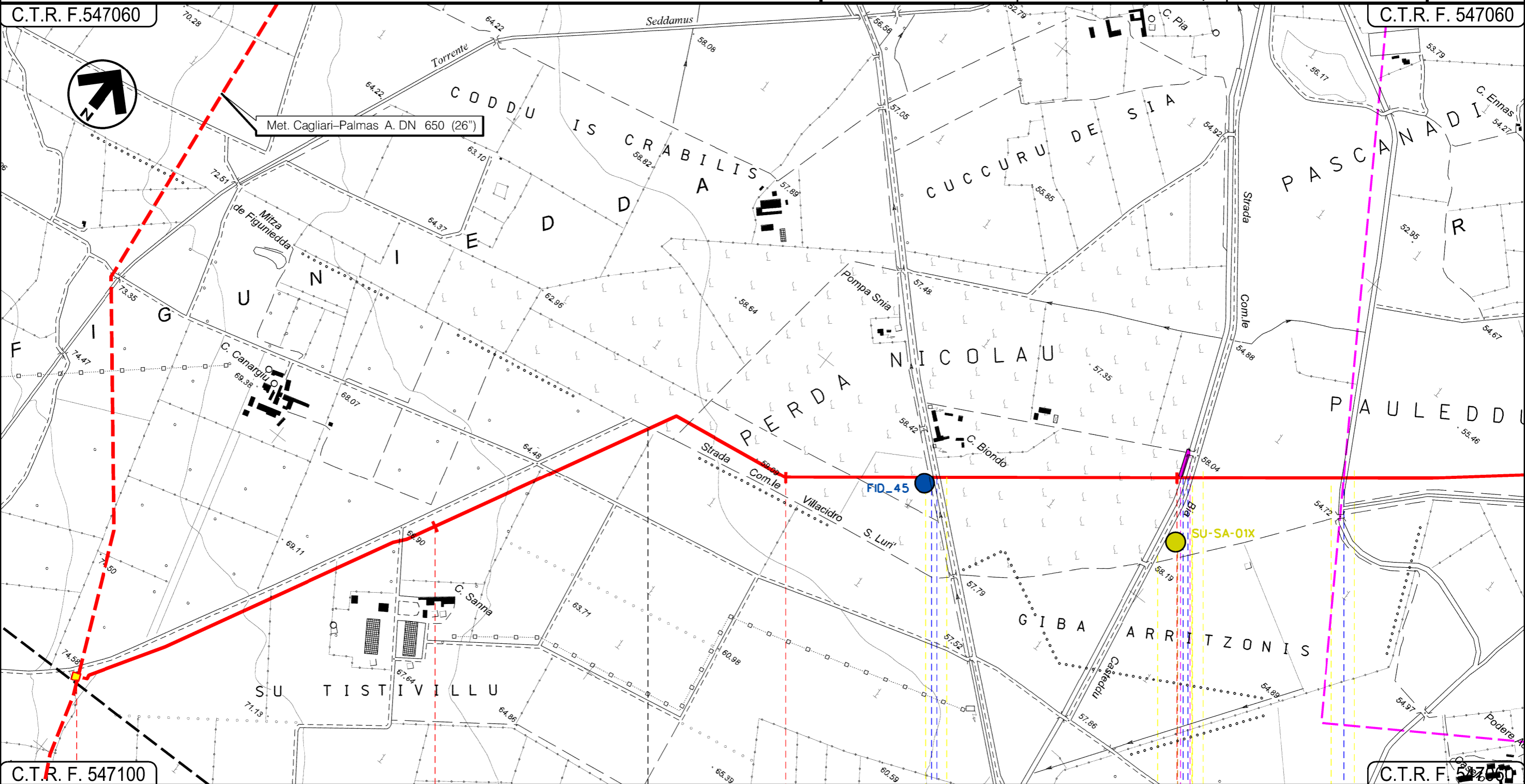
PIANO DI MONITORAGGIO AMBIENTALE

Sostituisce il .....  
 Sostituito dal .....

Progetto: METANIZZAZIONE SARDEGNA – TRATTO SUD  
 MET.:DER. PER SANLURI  
 DN 150 (6") DP 75 bar

PIANO DI MONITORAGGIO AMBIENTALE

03	11/06/2020	EMISSIONE PER RECEPIMENTO PRESCRIZIONI	T.FILANDRO	R. BOZZINI	R. BOZZINI O.CORDA	Foglio <b>2</b> di 5
02	20/03/2019	INSERITE MODIFICHE TRACCIATO	T.FILANDRO	R. BOZZINI	R. BOZZINI O.CORDA	
INDICE	DATA	REVISIONI	ELABORATO	VERIFICATO	APPROVATO	Scala 1:10000
 			PG-PMA-405		Comm.	



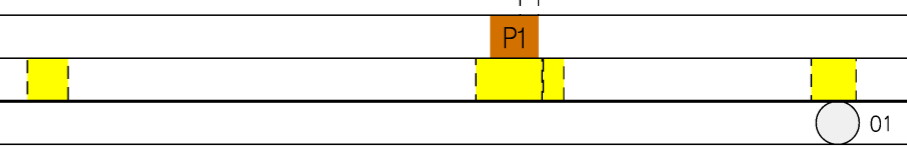
C.T.R. F. 547060      0      1      2      3      C.T.R. F. 547100

VILLACIDRO      S.GAVINO MONREALE

SUD SARDEGNA

P.I.D.I.N 9      In prog. su Met. Cagliari-Palmas A.

Canale rip. N.O.E.A.F.      Strada Asfaltata      Canale      Strada Com.le Bia Casteddu      Canale in cls

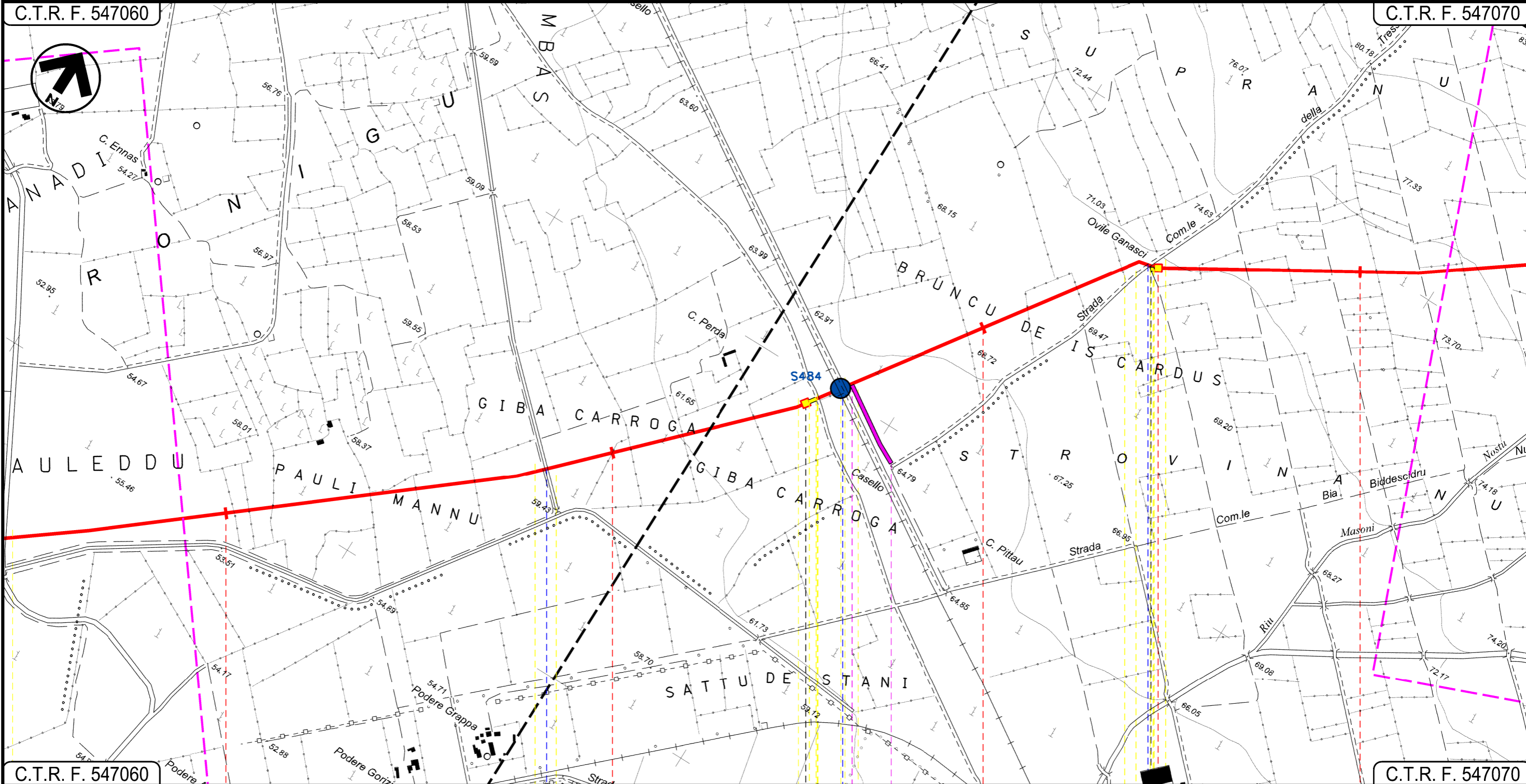


Progetto: METANIZZAZIONE SARDEGNA – TRATTO SUD  
 MET.:DER. PER SANLURI  
 DN 150 (6") DP 75 bar

PIANO DI MONITORAGGIO AMBIENTALE

03	11/06/2020	EMISSIONE PER RECEPIMENTO PRESCRIZIONI	T.FILANDRO	R. BOZZINI	R. BOZZINI O. CORDA
02	20/03/2019	INSERITE MODIFICHE TRACCIATO	T.FILANDRO	R. BOZZINI	R. BOZZINI O. CORDA
INDICE	DATA	REVISIONI	ELABORATO	VERIFICATO	APPROVATO
 			PG-PMA-405		
			Comm.		

Foglio  
**3**  
 di 5  
 Scala  
**1:10000**



C.T.R. F. 547060

C.T.R. F. 547070

S.GAVINO MONREALE  
 SUD SARDEGNA

SANLURI

◀ P.I.L. N 1 ▶

◀ P.I.L. N 2 ▶

● Fosso

● F.S.Cagliari-Golfo Aranci

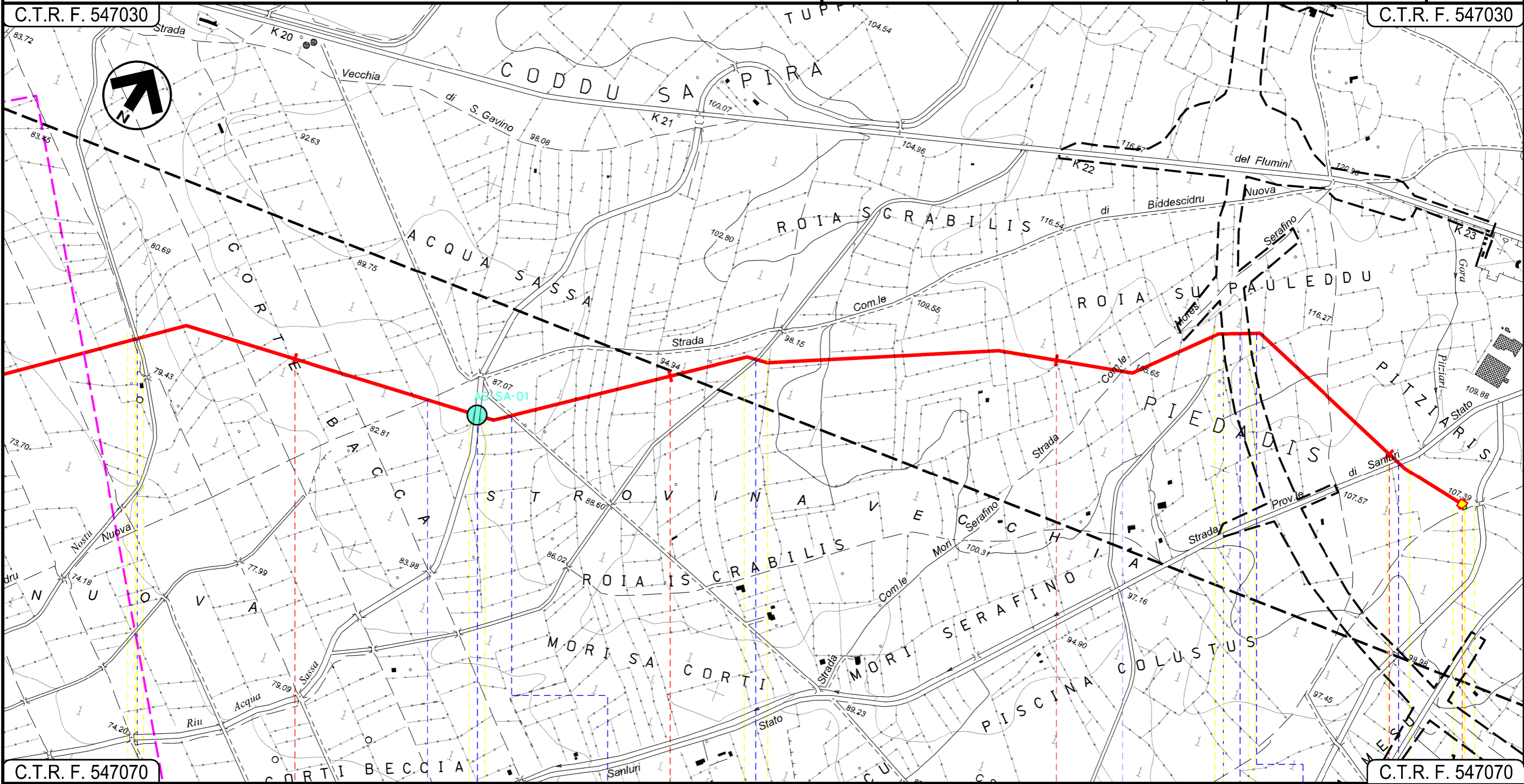
● Strada Com.le della Tressaglia

○ 02

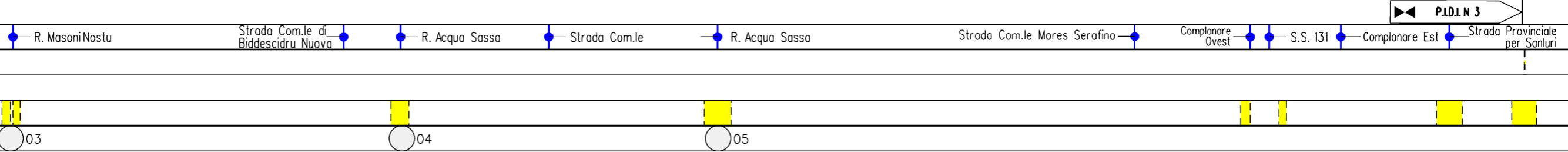
Progetto: METANIZZAZIONE SARDEGNA – TRATTO SUD  
 MET.:DER. PER SANLURI  
 DN 150 (6") DP 75 bar

PIANO DI MONITORAGGIO AMBIENTALE

03	11/06/2020	EMISSIONE PER RECEPIMENTO PRESCRIZIONI	T.FILANDRO	R. BOZZINI	R. BOZZINI O. CORDA	Foglio 4
02	20/03/2019	INSERITE MODIFICHE TRACCIATO	T.FILANDRO	R. BOZZINI	R. BOZZINI O. CORDA	
INDICE	DATA	REVISIONI	ELABORATO	VERIFICATO	APPROVATO	di 5
 			PG-PMA-405		Comm.	Scala 1:10000



SANLURI  
 SUD SARDEGNA



METANIZZAZIONE SARDEGNA - TRATTO SUD  
 METANODOTTO DERIVAZIONE PER SANLURI  
 DN 150 (6") DP 75 bar










PIANO DI MONITORAGGIO AMBIENTALE

03	11/06/2020	EMISSIONE PER RECEPIMENTO PRESCRIZIONI	T.FILANDRO	R. BOZZINI	R. BOZZINI O. CORDA
02	20/03/2019	INSERITE MODIFICHE TRACCIATO	T.FILANDRO	R. BOZZINI	R. BOZZINI O. CORDA
INDICE	DATA	R E V I S I O N I	ELABORATO	VERIFICATO	APPROVATO
			 Rif TPIDL: 073670-010-DW-3252-549 TECHNIP ITALY DIREZIONE LAVORI S.p.A.		
PG-PMA-405					Comm.










Foglio  
**5**  
 di 5  
 Scala  
**1:10000**

LEGENDA







SIMBOLOGIA CARTOGRAFICA

-  Metanodotto in progetto
-  Altri metanodotti in progetto
-  Gallerie, Tunnel, Mini-Microtunnel, Raise Boring e T.O.C.
-  Impianti di linea in progetto
-  Piazzola di stoccaggio tubazioni
-  Strada di accesso all'impianto
-  Adeguamento strade esistenti
-  Strade di accesso provvisorio
-  Limite sovrapposizione fogli

SIMBOLOGIA MECCANICA

-  Punto di intercettazione di linea (P.I.L.)
-  Punto di intercettazione di derivazione importante (P.I.D.I.)
-  Punto di intercettazione di derivazione semplice con stacco da P.I.L. (P.I.D.S.)
-  Punto di intercettazione e derivazione semplice con stacco da Linea (P.I.D.S.)
-  Punto di intercettazione con discaggio di allacciamento (P.I.D.A.)
-  Punto predisposto per il discaggio di allacciamento (P.P.D.A.)
-  Punto di sezionamento elettrico terminale (P.S.E.T.)
-  Stazione predisposta per lancio e ricevimento PIG
-  Impianto di riduzione/regolazione della pressione

LEGENDA DEI PUNTI DI MONITORAGGIO AMBIENTALE

-  Monitoraggio VEGETAZIONE
-  Monitoraggio SUOLO
-  Monitoraggio FAUNA
-  Monitoraggio ACQUE SUPERFICIALI
-  Monitoraggio ACQUE SOTTERRANEE
-  Monitoraggio RUMORE
-  Monitoraggio ATMOSFERA

Il presente disegno è di proprietà aziendale - La Società tutelera i propri diritti a termine di legge.

Progressiva chilometrica	N.	
Comuni		
Province		
Impianti	TIPO - N.	
Attraversamenti	TIPOLOGIA ATTRAVERSATA (SS n. **, corso d'acqua, ferrovia, ecc.)	
Strade - Piste	ACCESSO IMPIANTI	ADEGUAMENTI STRADE
Piazzole	N. PIAZ. Pn	
Fascia di lavoro	ALLARGATA	STRADE PROVVISORIE
Opere civili	TRASVERSALI	LONGITUDINALI