

**Piano Stralcio
per l'Assetto Idrogeologico**
art. 1 c. 1 L. 03.08.98 n. 267 e s.m.i.

II - RISCHIO IDRAULICO E ASSETTO RETE IDROGRAFICA

II.2 - BACINO DEL TORRENTE IDICE

TAVOLA 2.12

Zonizzazione Torrente Idice

Scala 1:5.000














Il Presidente
dell'Autorità di Bacino del Reno
Prof. Mariolugi Bruschini

Il Progettista
Dott. Ing. Massimo Piazzi

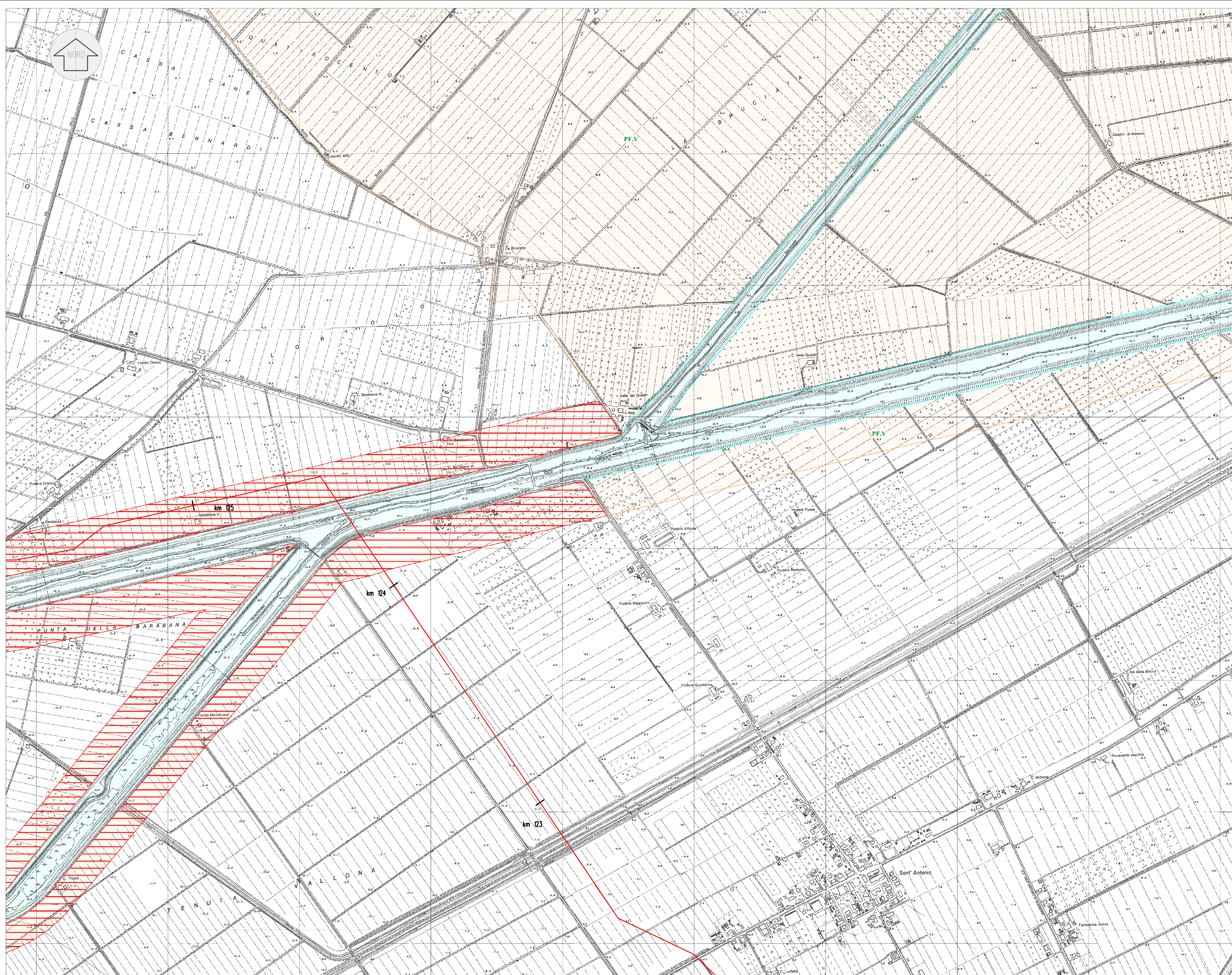
Il Segretario Generale
dell'Autorità di Bacino del Reno
Dott. Ferruccio Melloni

Bologna, 6 dicembre 2002

LEGENDA
(riferimento agli articoli delle norme di piano)

-  Asse del reticolo idrografico principale non zonizzato (art. 15)
-  Asse del reticolo idrografico secondario non zonizzato (art. 15)
-  Alveo attivo zonizzato del reticolo idrografico principale e secondario (art. 15)
-  Aree ad alta probabilità di inondazione (art. 16)
-  **PFM**
-  **PEY**
-  **PEY.RU**
-  **PF.MLI**
-  **PF.VLI**
-  Aree di potenziale localizzazione interventi per realizzazione "casse di espansione" (art. 17)
-  Aree di localizzazione interventi per realizzazione "casse espansione" (art. 17)
-  Aree di intervento per realizzazione "casse di espansione" (art. 17)
-  Confine regionale

La cartografia di base è derivata dalle carte tecniche regionali (C.T.R.) della Regione Emilia-Romagna in scala 1:5.000 (elementi 222011, 222012, 222013 e 222014).



LEGENDA
CONDITTA IN PROGETTO
km 57 PROGRESSIVA CHILOMETRICA

1	04/07/06	Emisione	Progettista	Cooperatore	Revisore
1	04/07/06	Emisione	Progettista	Cooperatore	Revisore
Rev.	DATA	DESCRIZIONE	COMPRESA	UNITA'	
			663100	000	
 Snamprogetti Met. Sestino - Minerbio			DISEGNO LB-38-83706		
DN 1200 (48") P 75 bar PIANO STRALCIO PER L'ASSETTO IDROGEOLOGICO RISCHIO IDRAULICO E ASSETTO RETE IDROGRAFICA			REVISIONE 1 FOGLIO 1 DI 1 SCALA 15.000		