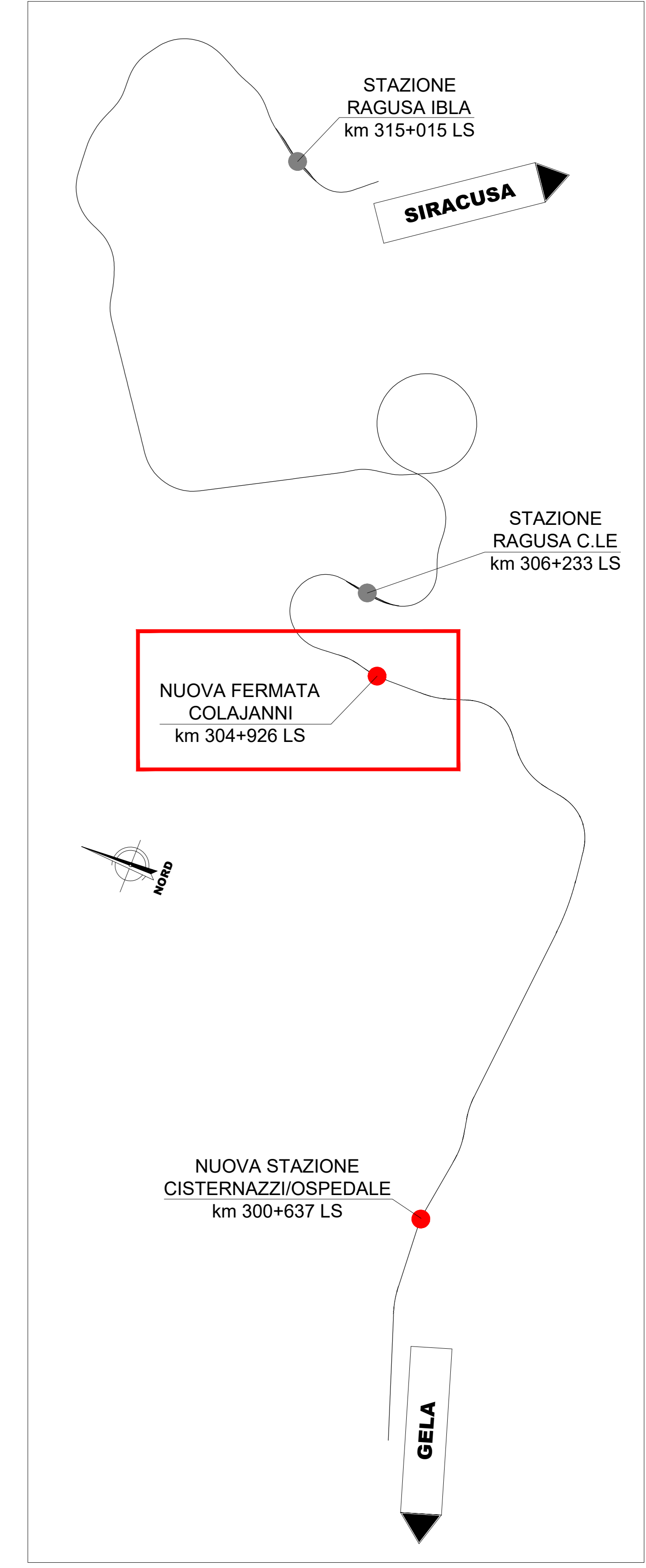
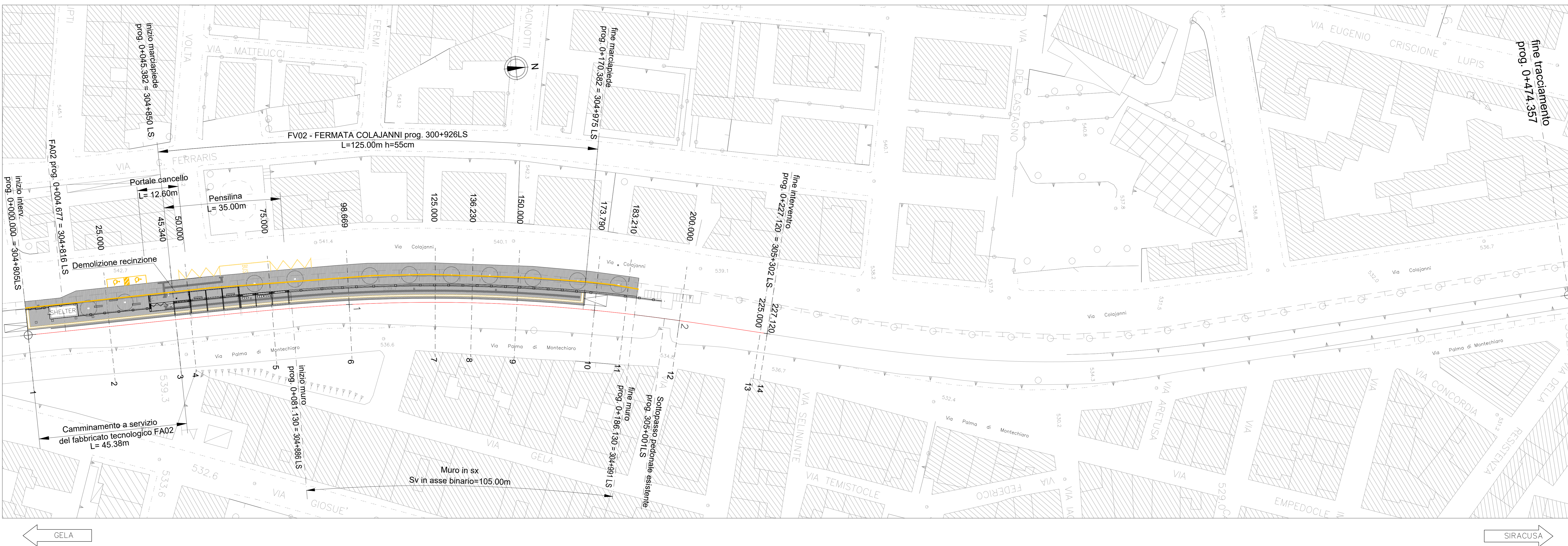
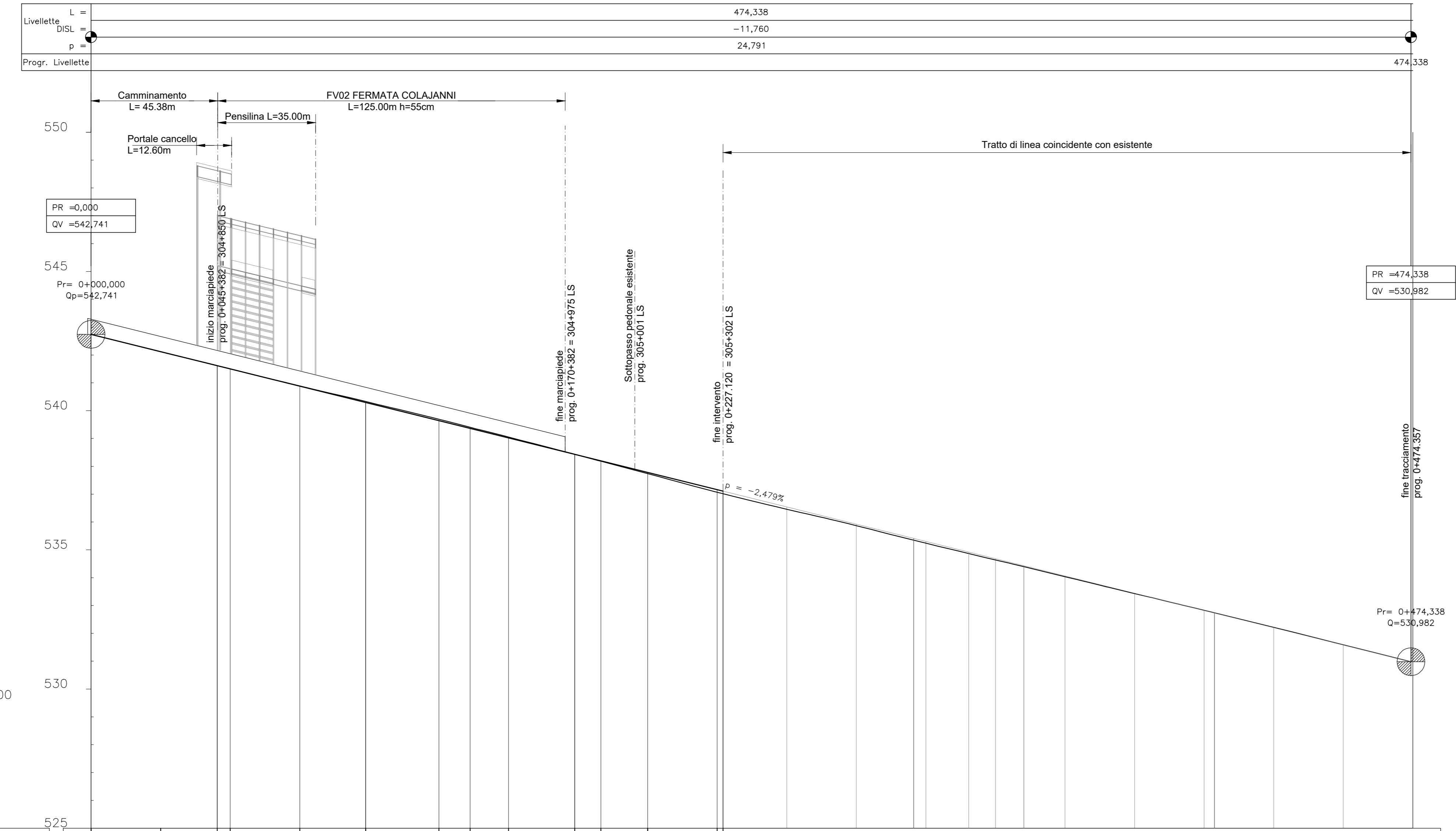


PLANO-PROFILO DI PROGETTO SU CARTOGRAFIA

KEYPLAN



Nota: Sono previste modifiche al tracciato planimetrico tra le progr. km 0+000 e km 0+227,120



NUMERO SEZIONE	QUOTE PIANO DEL FERRO ESISTENTE	ETTOMETRICHE	DIST. PARZIALI	PROGRESSIVE	AND. PLANIMETRICO	SOPRAELEVAZIONE	VELOCITA'
1	542,741		0+000,00	0,00			
2	542,121		25,000	25,000			
3	541,501		50,000	50,000			
4	540,881		75,000	75,000			
5	540,262		100,000	100,000			
6	539,642		125,000	125,000			
7	539,023		150,000	150,000			
8	538,403		175,000	175,000			
9	537,783		200,000	200,000			
10	537,163		225,000	225,000			
11	536,543		250,000	250,000			
12	535,923		275,000	275,000			
13	535,303		300,000	300,000			
14	534,683		325,000	325,000			
15	534,063		350,000	350,000			
16	533,443		375,000	375,000			
17	532,823		400,000	400,000			
18	532,203		425,000	425,000			
19	531,583		450,000	450,000			
20	530,963		474,338	474,338			

COMMITTENTE: **RFI** RETE FERROVIARIA ITALIANA GRUPPO FERROVIE DELLO STATO ITALIANE

PROGETTAZIONE: **ITALFERR** GRUPPO FERROVIE DELLO STATO ITALIANE

**LINEA SIRACUSA - RAGUSA - GELA**

**U.O. COORDINAMENTO NO CAPTIVE E INGEGNERIA DI SISTEMA**

**PROGETTO DEFINITIVO**

**METROFERROVIA DI RAGUSA. STAZIONE CISTERNAZZI / OSPEDALE E FERMATA COLAJANNI**

INFRASTRUTTURA FERROVIARIA  
FERMATA COLAJANNI: PLANO-PROFILO DI PROGETTO SU CARTOGRAFIA

SCALA: varie

COMMESSA	LOTTO	FASE	ENTE	TIPO DOC.	OPERA/DISCIPLINA	PROGR.	REV.
RS3Y	01	D	10	LZ	IF0001	001	B

Rev.	Descrizione	Redatto	Data	Verificato	Data	Approvato	Data	Autografo
A	Emissione esecutiva	G. Orsini	Dicembre 2016	S. Lanza	Dicembre 2016	S. Verdoni	Dicembre 2016	
B	Aggiornamento a seguito richiesta RFI	G. Orsini	Maggio 2020	S. Lanza	Maggio 2020	A. Vardar	Maggio 2020	

File: RS3Y01D10LZIF0001001B.dwg n. Elab.: 1