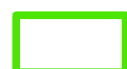






LEGENDA

-  Limite concessione mineraria
-  Area di proprietà Enel
-  Bacini Idrici
-  "Macrolotto C"
-  Confini di provincia

0	GIU. 2020	PRIMA EMISSIONE					
REV.	DATA	DESCRIZIONE REVISIONI	DIS.	CONTR.	CONV.	APPROV. IN G.O.	APPROV.

CESI
 Shaping a Better Energy Future
 CESI S.p.A.
 Via R. Rubattino, 54 Milano - Italia
 Tel. +39 022125.1 Fax +39 0221255440
 website: www.cesi.it

Progetto per il recupero ambientale della miniera di Santa Barbara.
 Indagini ambientali presso le aree del Macrolotto C
 Sub-aree "MC-01", "MC-02", "MC-03", "MC-04"

**Corografia della miniera di Santa Barbara (AR)
 e collocazione dell'area d'intervento
 (scala 1:20.000)**

0 250 500 750 1.000 Meters	DISEGNO ALLEGATO AL DOC.:	SCALA:	TAVOLA: 01
-------------------------------	---------------------------	--------	----------------------

LA RIPRODUZIONE DI QUESTO DOCUMENTO E' PERMESSA SOLO CON L'AUTORIZZAZIONE SCRITTA DEL CESI

NOME FILE:
Tav01_coro.mxd