








### Legenda

-  Area di proprietà Enel
-  Macrolocco C
- Tipologia di intervento**
-  Riprofiliature / Colmate - Riempimenti
-  Riprofiliature / Scavi
-  Canalette di raccolta acque superficiali

#### Indagini pregresse (2015)

-  Sondaggi realizzati (2015)

#### Indagini proposte

-  Caratterizzazione qualità dei suoli (m = profondità sondaggio)
-  Caratterizzazione terre e rocce da scavo (m = profondità sondaggio)

0	09/2020	Prima emissione					
REV.	DATA	DESCRIZIONE REVISIONI	DIS.	CONTR.	CONV.	APPROV. IN G.Q.	APPROV.




 CESI S.p.A.  
 Via R. Rubattino, 54 Milano - Italia  
 Tel. +39 022125.1 Fax +39 0221255440  
 website: www.cesi.it

Progetto per il recupero ambientale della miniera di Santa Barbara  
 Indagini ambientali presso le aree del Macrolocco C  
 Sub-aree "MC-01", "MC-02", "MC-03", "MC-04"

### Ubicazione dei punti d'indagine Quadro d'insieme

0 90 180 270 360 Meters	DISEGNO ALLEGATO AL DOC.: _____	SCALA: _____	TAVOLA: <b>02</b>
----------------------------	------------------------------------	-----------------	----------------------

LA RIPRODUZIONE DI QUESTO DOCUMENTO E' PERMESSA SOLO CON L'AUTORIZZAZIONE SCRITTA DEL CESI

NOME FILE:  
 Tav02\_Ind\_prop.mxd