










**Legenda**

-  Area di proprietà Enel
-  Macrolotto C
-  Confine comunale/provinciale
- Tipologia di intervento**
-  Riprofilature / Colmate - Riempimenti
-  Riprofilature / Scavi
-  Canalette di raccolta acque superficiali

**Indagini pregresse (2015)**

-  Sondaggi realizzati (2015)

**Indagini proposte**

-  Caratterizzazione qualità dei suoli (m = profondità sondaggio)
-  Caratterizzazione terre e rocce da scavo (m = profondità sondaggio)

0	GIU. 2020	PRIMA EMISSIONE					
REV.	DATA	DESCRIZIONE REVISIONI	DIS.	CONTR.	CONV.	APPROV. IN G.Q.	APPROV.




 CESI S.p.A.  
 Via R. Rubattino, 54 Milano - Italia  
 Tel. +39 022125.1 Fax +39 0221255440  
 website: www.cesi.it

Progetto per il recupero ambientale della miniera di Santa Barbara  
 Indagini ambientali presso le aree del Macrolotto C  
 Sub-aree "MC-01", "MC-02", "MC-03", "MC-04"

**Dettaglio sub aree MC02 e MC04  
 Ubicazione dei punti d'indagine**

0 25 50 75 100 Meters	DISEGNO ALLEGATO AL DOC.:	SCALA:	TAVOLA: <b>03b</b>
--------------------------	---------------------------	--------	-----------------------

LA RIPRODUZIONE DI QUESTO DOCUMENTO E' PERMESSA SOLO CON L'AUTORIZZAZIONE SCRITTA DEL CESI

NOME FILE:  
tav\_03.mxd

Source: Esri, DigitalGlobe, GeoEye, Earthstar Geographics, CNES/Airbus DS, USDA, USGS, AeroGRID, IGN, and the GIS User Community