CH. 0+180.00

AREA
Scavo 7.56 mq
Rilevato 44.54 mq
SSE di Avigliana:Base:0.49 mq
SSE di Avigliana:Binder:0.30 mq
SSE di Avigliana:Usura:0.18 mq
SSE di Avigliana:Fondazione:1.91 mq
SSE di Avigliana:Cunetta:0.10 mq
SSE di Avigliana:Ciglio_Interno :0.49 mq
SSE di Avigliana:Usura_Banchina:0.20 mq

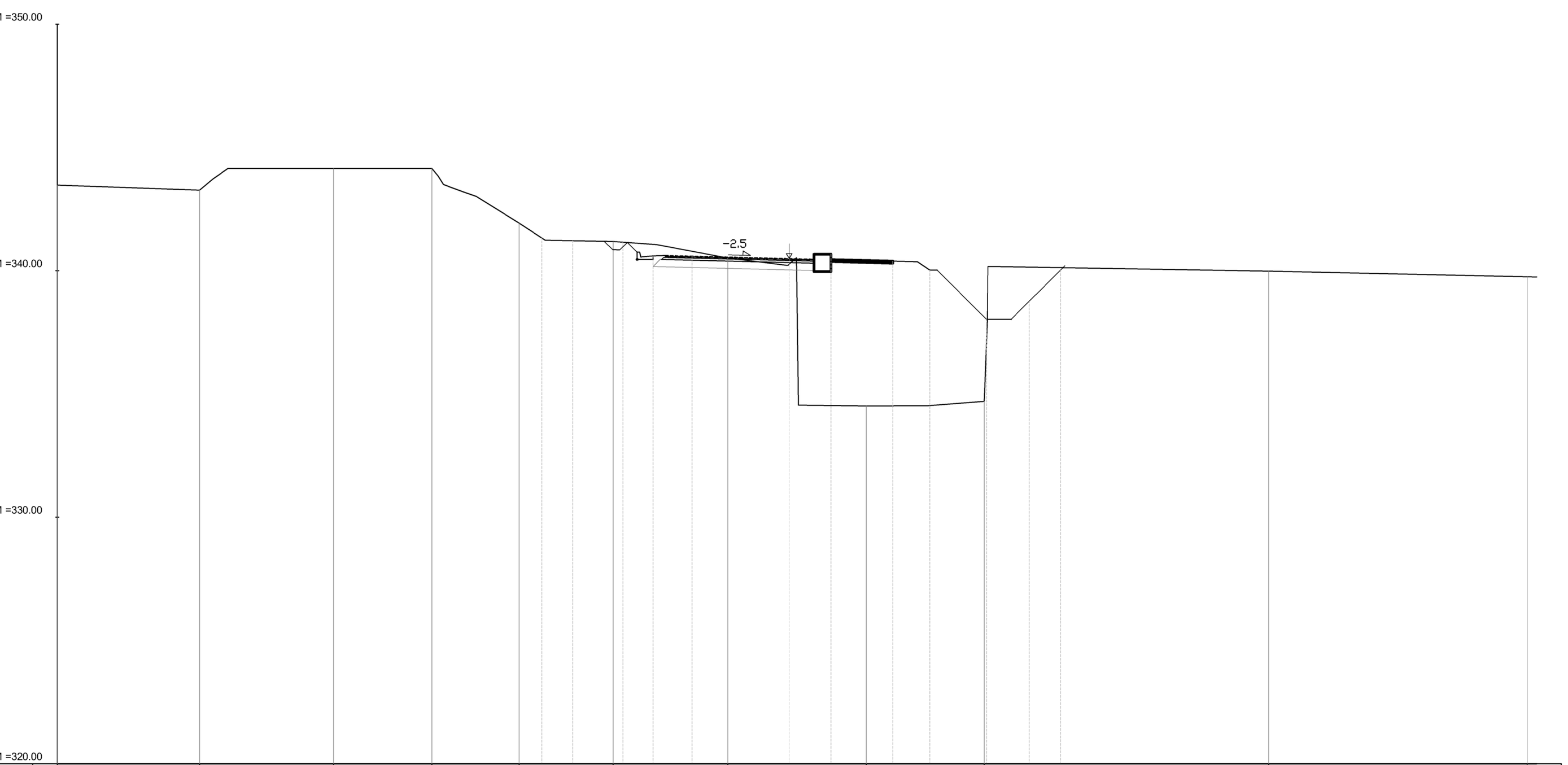

PARZIALI TERRENO	-30.00	-24.23	-18.80	-14.81	-11.26	-7.46	-2.82	2.80	7.59	19.12	29.61	
QUOTA TERRENO	343.47	343.26	344.15	344.15	341.93	341.18	340.52	334.51	334.70	339.98	339.75	
PARZIALI PROGETTO	-10.34	-9.09	-7.05	-5.83	-4.26	-0.32	1.38	3.88	5.38	7.68	9.41	10.69
QUOTA PROGETTO	342.17	342.36	341.32	340.60	340.59	340.49	340.66	340.38	340.02	338.02	338.75	340.02

CH. 0+190.00

AREA
Scavo 6.93 mq
Rilevato 43.47 mq
SSE di Avigliana:Base:0.49 mq
SSE di Avigliana:Binder:0.30 mq
SSE di Avigliana:Usura:0.18 mq
SSE di Avigliana:Fondazione:1.91 mq
SSE di Avigliana:Cunetta:0.10 mq
SSE di Avigliana:Ciglio_Interno :0.49 mq
SSE di Avigliana:Usura_Banchina:0.20 mq

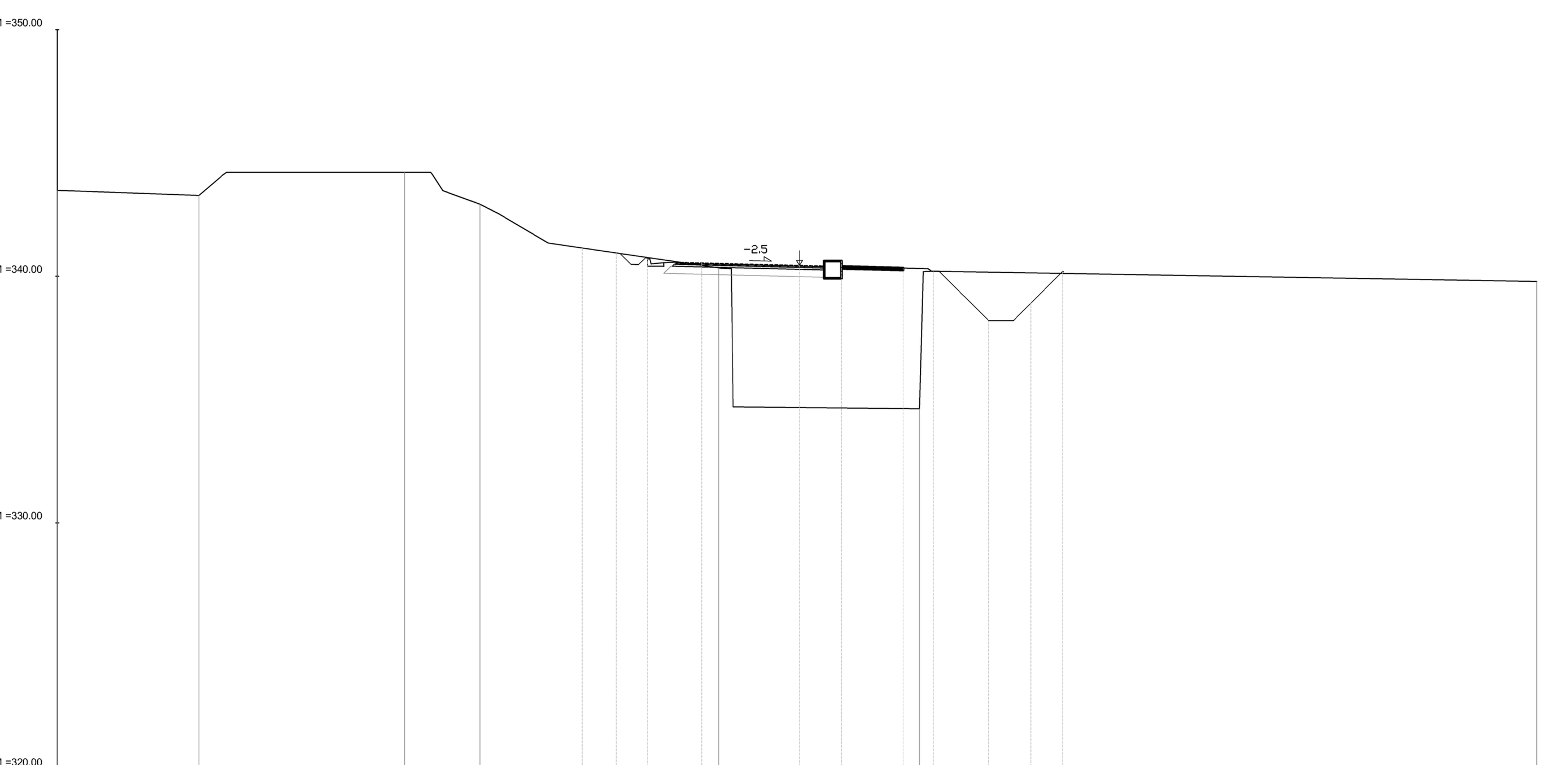

PARZIALI TERRENO	-30.00	-24.25	-15.91	-12.85	-3.18	4.97	30.00				
QUOTA TERRENO	343.49	343.28	344.22	342.92	340.34	334.63	339.79				
PARZIALI PROGETTO	-8.71	-7.33	-6.06	-3.88	0.10	1.80	4.30	5.53	7.77	9.49	10.77
QUOTA PROGETTO	342.26	341.78	340.71	340.54	340.44	340.62	340.34	340.20	338.20	338.92	340.20

CH. 0+200.00

AREA
Scavo 6.13 mq
Rilevato 36.35 mq
SSE di Avigliana:Base:0.49 mq
SSE di Avigliana:Binder:0.30 mq
SSE di Avigliana:Usura:0.18 mq
SSE di Avigliana:Fondazione:1.91 mq
SSE di Avigliana:Cunetta:0.09 mq
SSE di Avigliana:Ciglio_Interno :0.49 mq
SSE di Avigliana:Usura_Banchina:0.20 mq

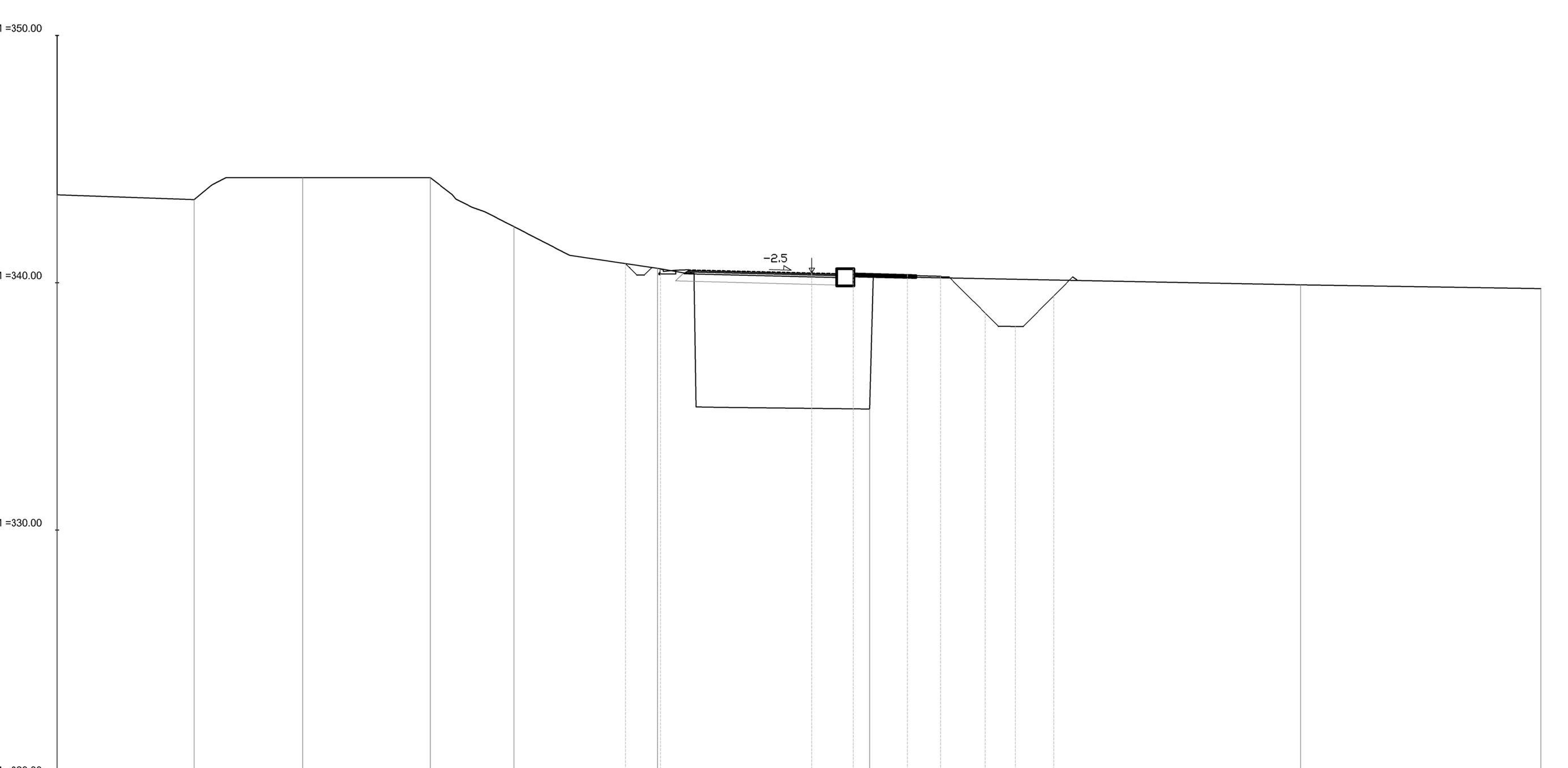

PARZIALI TERRENO	-30.00	-24.45	-20.07	-14.90	-11.52	-5.72	2.86	20.30	30.00
QUOTA TERRENO	343.56	343.36	344.25	344.25	342.27	340.58	334.90	339.92	339.76
PARZIALI PROGETTO	-7.01	-5.61	0.34	2.19	4.39	5.73	7.54	8.75	10.31
QUOTA PROGETTO	340.77	340.54	340.40	340.57	340.33	340.27	338.77	338.24	339.47

CH. 0+210.00

AREA
Scavo 6.45 mq
Rilevato 36.93 mq
SSE di Avigliana:Base:0.49 mq
SSE di Avigliana:Binder:0.30 mq
SSE di Avigliana:Usura:0.18 mq
SSE di Avigliana:Fondazione:1.91 mq
SSE di Avigliana:Cunetta:0.00 mq
SSE di Avigliana:Ciglio_Interno :0.49 mq
SSE di Avigliana:Usura_Banchina:0.20 mq

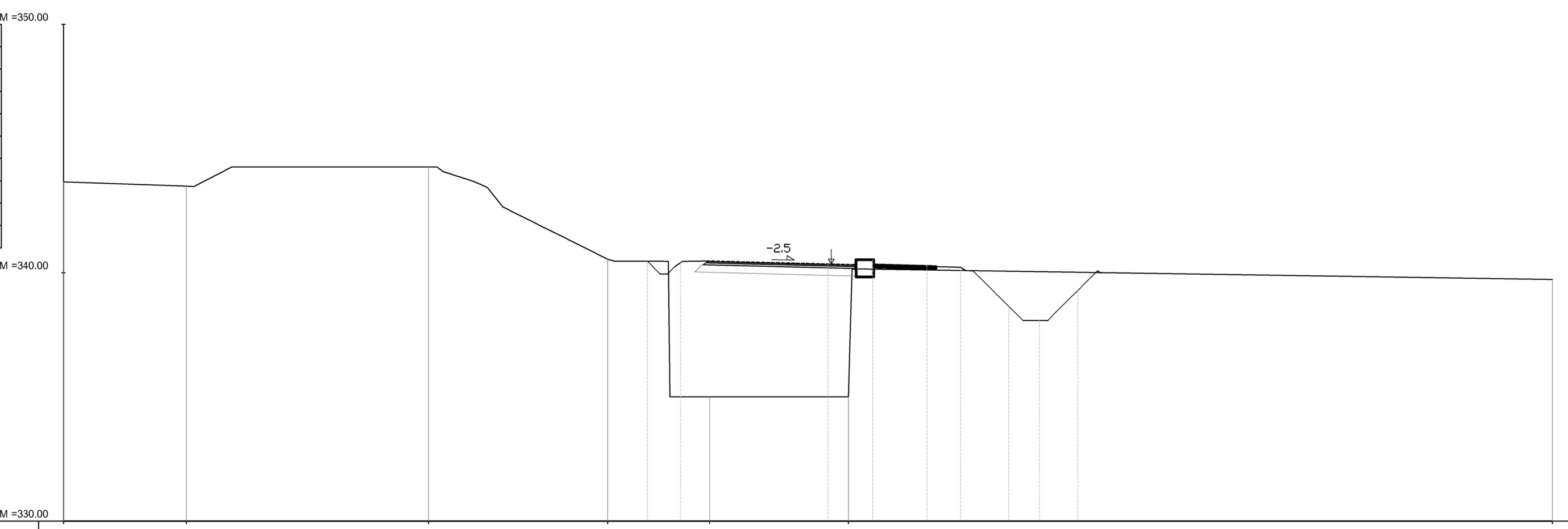

PARZIALI TERRENO	-30.00	-25.05	-15.28	-8.08	-3.97	1.63	30.00		
QUOTA TERRENO	343.66	343.48	344.26	340.54	335.00	335.00	339.73		
PARZIALI PROGETTO	-6.48	-5.15	0.82	2.61	4.79	6.15	8.10	9.33	10.87
QUOTA PROGETTO	340.46	340.40	340.35	340.52	340.28	340.22	338.64	338.08	339.28

CH. 0+220.00

AREA
Scavo 6.60 mq
Rilevato 35.39 mq
SSE di Avigliana:Base:0.49 mq
SSE di Avigliana:Binder:0.30 mq
SSE di Avigliana:Usura:0.18 mq
SSE di Avigliana:Fondazione:1.91 mq
SSE di Avigliana:Cunetta:0.00 mq
SSE di Avigliana:Ciglio_Interno :0.49 mq
SSE di Avigliana:Usura_Banchina:0.20 mq

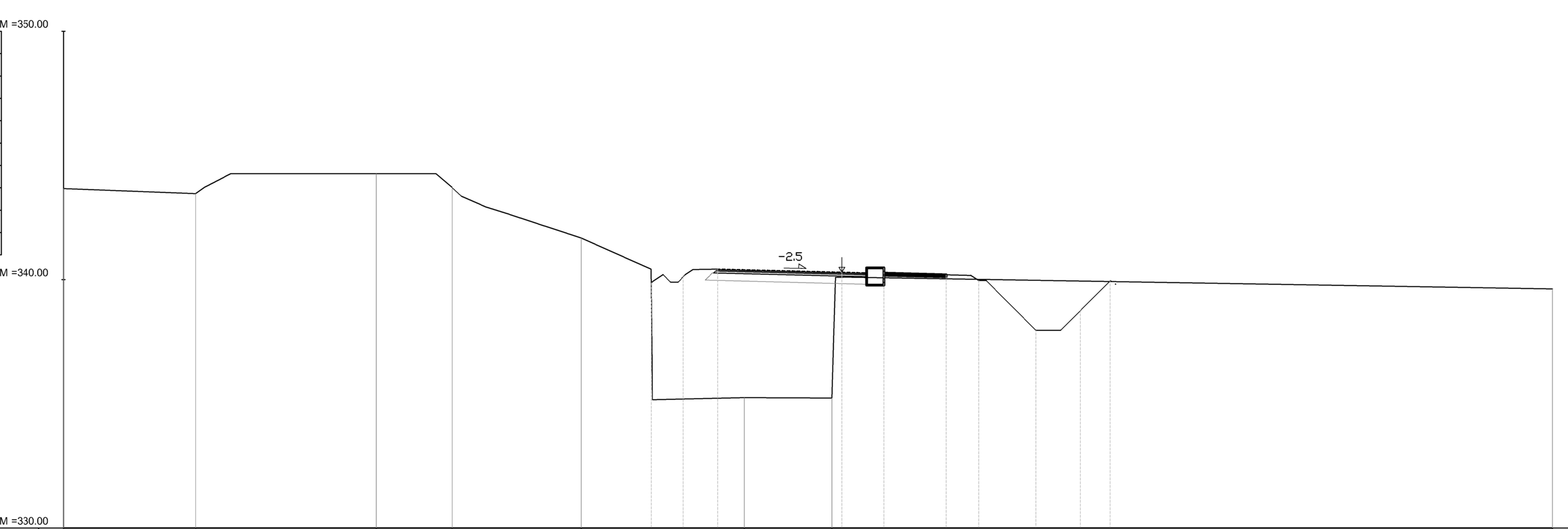

PARZIALI TERRENO	-30.00	-24.67	-17.39	-14.33	-9.14	-2.56	0.97	30.00		
QUOTA TERRENO	343.67	343.46	344.27	343.71	341.68	335.26	335.24	339.63		
PARZIALI PROGETTO	-6.32	-5.03	-3.64	1.36	3.07	5.57	6.88	9.18	10.97	12.19
QUOTA PROGETTO	339.88	340.12	340.43	340.31	340.48	340.20	339.96	337.96	338.75	339.96

CH. 0+230.00

AREA
Scavo 6.82 mq
Rilevato 34.01 mq
SSE di Avigliana:Base:0.49 mq
SSE di Avigliana:Binder:0.30 mq
SSE di Avigliana:Usura:0.18 mq
SSE di Avigliana:Fondazione:1.91 mq
SSE di Avigliana:Cunetta:0.00 mq
SSE di Avigliana:Ciglio_Interno :0.49 mq
SSE di Avigliana:Usura_Banchina:0.20 mq

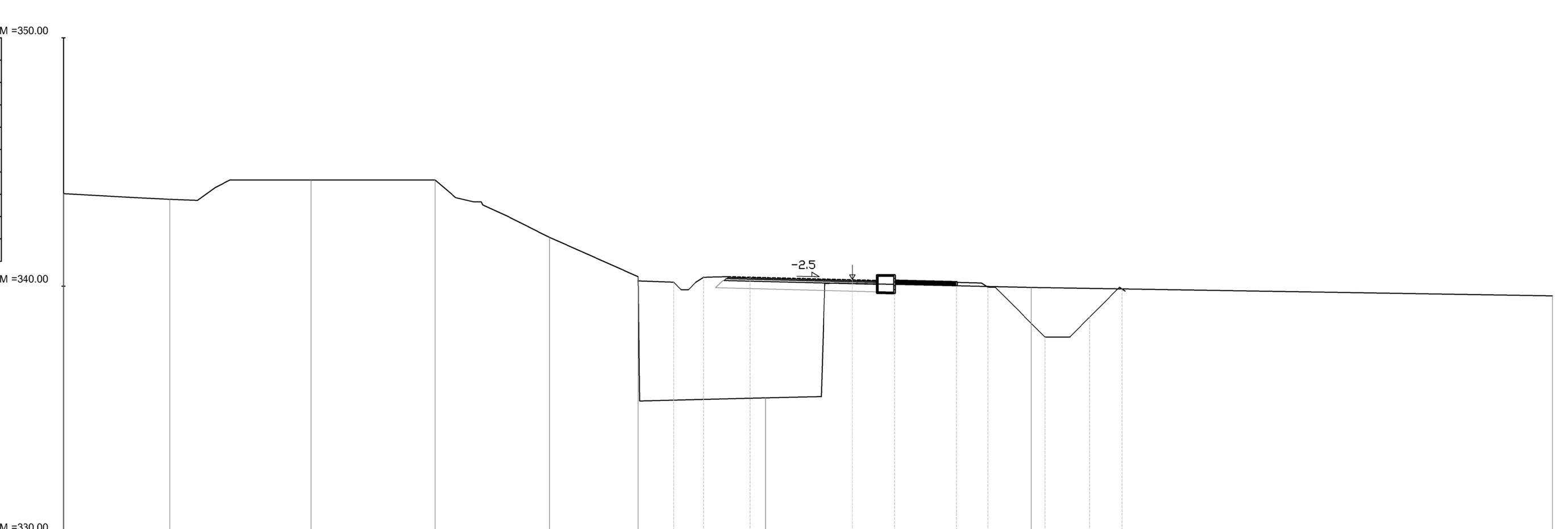

PARZIALI TERRENO	-30.00	-25.71	-20.01	-15.02	-10.41	-6.85	-1.71	9.00	30.00		
QUOTA TERRENO	343.72	343.50	344.27	344.27	341.96	340.38	335.50	339.95	339.60		
PARZIALI PROGETTO	-6.85	-5.42	-4.22	-2.34	1.79	3.49	5.99	7.25	9.55	11.35	12.66
QUOTA PROGETTO	340.21	340.16	340.36	340.36	340.26	340.43	340.15	339.95	337.95	338.76	339.88

COMMITTENTE:

RFI RETE FERROVIARIA ITALIANA
GRUPPO FERROVIE DELLO STATO ITALIANE

PROGETTAZIONE:

ITALFERR
GRUPPO FERROVIE DELLO STATO ITALIANE

CUP J11H03000030008

U.O. INFRASTRUTTURE NORD

PROGETTO DEFINITIVO

LINEA MODANE-TORINO
ADEGUAMENTO LINEA STORICA TRATTA BUSSOLENO-AVIGLIANA
REALIZZAZIONE SOTTOSTAZIONI ELETTRICHE NELLE LOCALITA' DI BORGONE E AVIGLIANA

SSE di Avigliana
Sezioni trasversali - Tav 4/7

SCALA: 1:200

COMMESSA	LOTTO	FASE	ENTE	TIPO DOC.	OPERA/DISCIPLINA	PROGR.	REV.
NT0I	05	D	26	WA	NV0200	004	1

Rev.	Descrizione	Redatto	Data	Verificato	Data	Approvato	Data	Autorizzato Data
1	EMISSIONE PER COMMENTI	E.Banfi	Gennaio 2020	A. Kraczyna	Gennaio 2020	F.Pennese	Gennaio 2020	F. Sacchi Gennaio 2020

ITALFERR - UO INFRASTRUTTURE NORD
Dott. Ing. Francesco Sacchi
Ordine degli Ingegneri della Provincia di Roma
n. 23172 Sez. A

File: NT0I.0.5.D.26.WA.NV.02.0.0.004.1.DWG

n. Elab.: