CH. 0+240.00

AREA
Scavo 7.44 mq
Rilevato 32.86 mq
SSE di Avigliana:Base:0.49 mq
SSE di Avigliana:Binder:0.30 mq
SSE di Avigliana:Usura:0.18 mq
SSE di Avigliana:Fondazione:1.91 mq
SSE di Avigliana:Cunetta:0.00 mq
SSE di Avigliana:Ciglio_Interno :0.49 mq
SSE di Avigliana:Usura_Banchina:0.20 mq

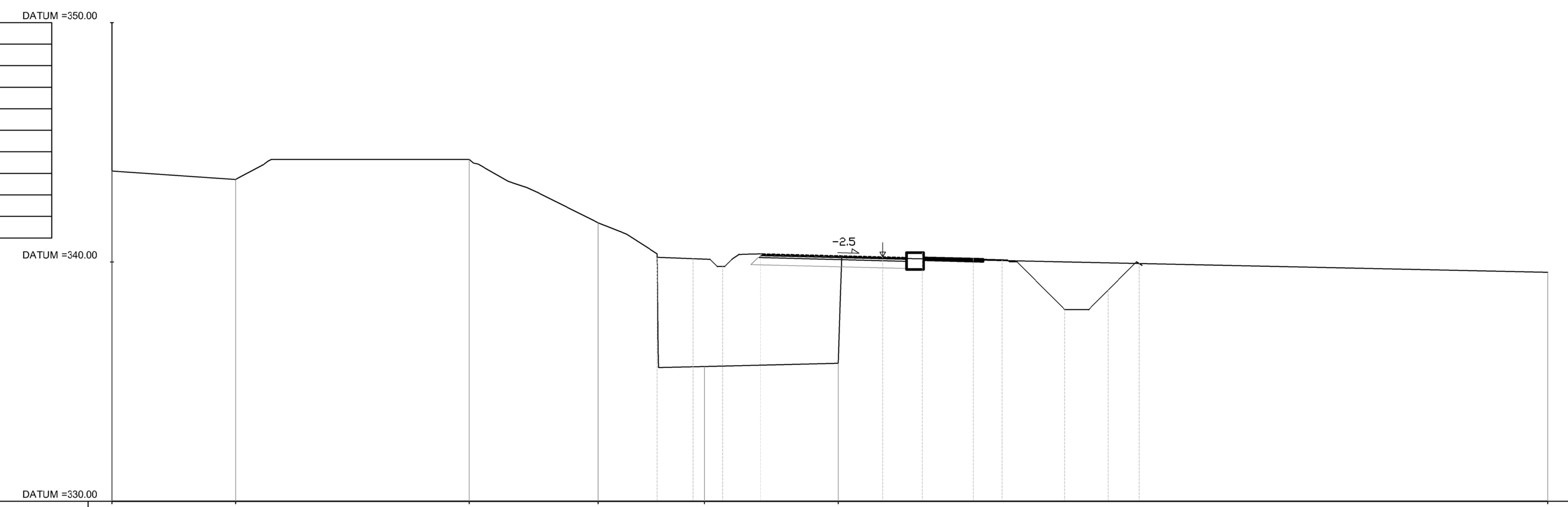

PARZIALI TERRENO	QUOTA TERRENO
-30.00	343.80
-24.83	343.45
-15.06	344.28
-9.67	341.63
-5.23	335.63
0.35	335.76
30.00	339.57

PARZIALI PROGETTO	QUOTA PROGETTO
-7.21	340.19
-5.71	340.14
-4.48	339.81
-2.90	340.33
2.05	340.22
3.86	340.39
6.00	340.15
7.20	340.09
9.82	338.01
11.63	338.82
12.93	339.94

CH. 0+270.00

AREA
Scavo 8.23 mq
Rilevato 28.88 mq
SSE di Avigliana:Base:0.49 mq
SSE di Avigliana:Binder:0.30 mq
SSE di Avigliana:Usura:0.18 mq
SSE di Avigliana:Fondazione:1.91 mq
SSE di Avigliana:Cunetta:0.10 mq
SSE di Avigliana:Ciglio_Interno :0.49 mq
SSE di Avigliana:Usura_Banchina:0.20 mq

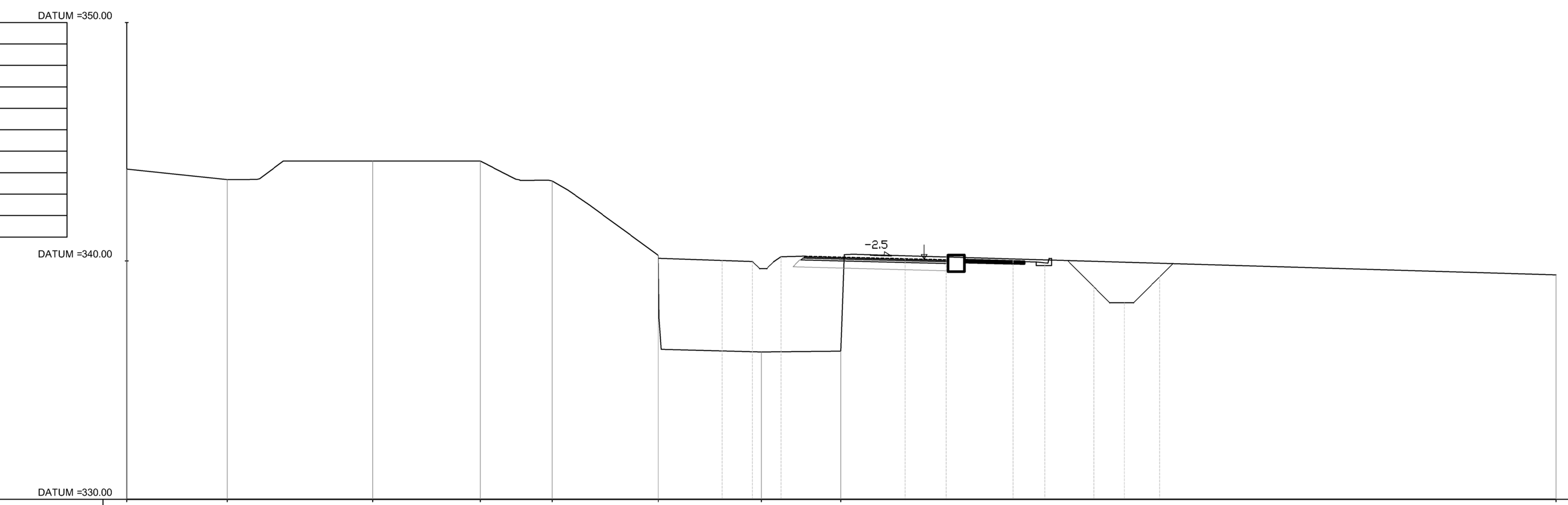

PARZIALI TERRENO	QUOTA TERRENO
-30.00	343.85
-25.77	343.41
-19.67	344.19
-15.14	344.19
-12.12	343.35
-7.69	340.23
-3.36	336.18
-0.02	336.21
30.00	339.41

PARZIALI PROGETTO	QUOTA PROGETTO
-7.69	340.11
-5.00	340.02
-3.73	339.97
-2.53	340.17
2.68	340.09
4.40	340.23
7.20	340.02
8.56	339.92
10.60	338.91
11.88	338.24
13.37	339.34

CH. 0+250.00

AREA
Scavo 8.47 mq
Rilevato 30.80 mq
SSE di Avigliana:Base:0.49 mq
SSE di Avigliana:Binder:0.30 mq
SSE di Avigliana:Usura:0.18 mq
SSE di Avigliana:Fondazione:1.91 mq
SSE di Avigliana:Cunetta:0.09 mq
SSE di Avigliana:Ciglio_Interno :0.49 mq
SSE di Avigliana:Usura_Banchina:0.20 mq

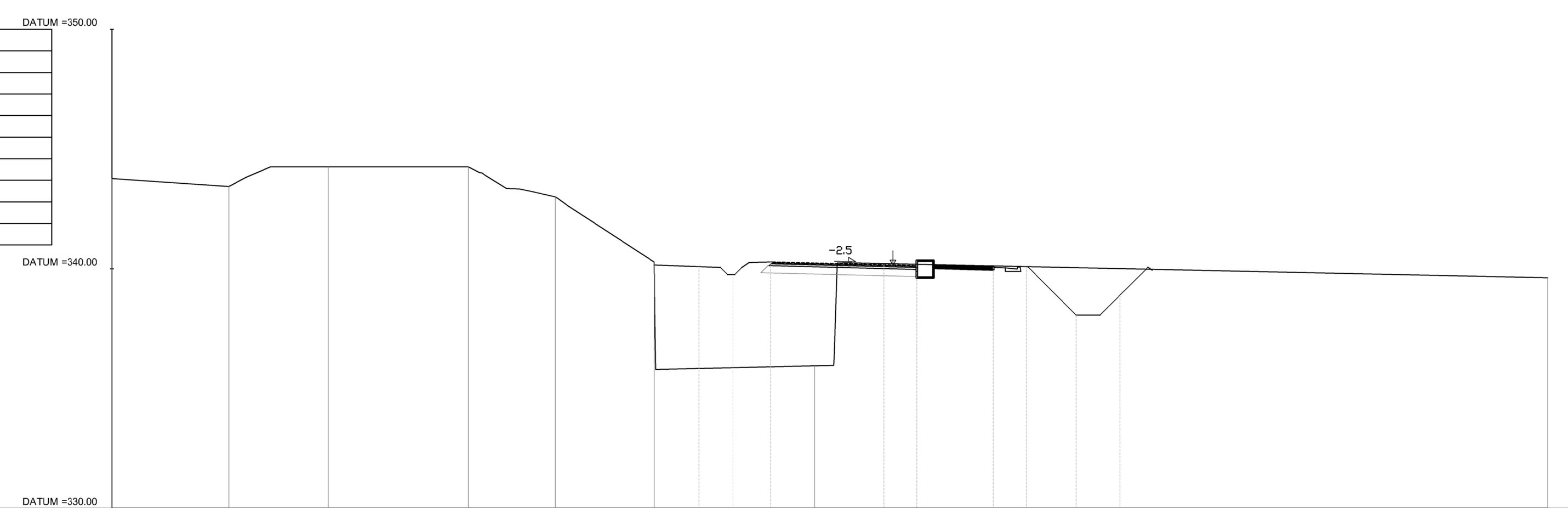

PARZIALI TERRENO	QUOTA TERRENO
-30.00	343.77
-25.11	343.44
-20.95	344.26
-15.09	344.26
-11.46	343.01
-7.33	340.28
-0.65	335.96
30.00	339.63

PARZIALI PROGETTO	QUOTA PROGETTO
-7.33	340.16
-5.46	340.10
-4.06	339.77
-2.47	340.29
2.26	340.17
3.63	340.34
6.83	340.06
8.21	340.07
10.30	338.07
12.13	338.90

CH. 0+280.00

AREA
Scavo 8.43 mq
Rilevato 27.59 mq
SSE di Avigliana:Base:0.49 mq
SSE di Avigliana:Binder:0.30 mq
SSE di Avigliana:Usura:0.18 mq
SSE di Avigliana:Fondazione:1.91 mq
SSE di Avigliana:Cunetta:0.10 mq
SSE di Avigliana:Ciglio_Interno :0.49 mq
SSE di Avigliana:Usura_Banchina:0.20 mq

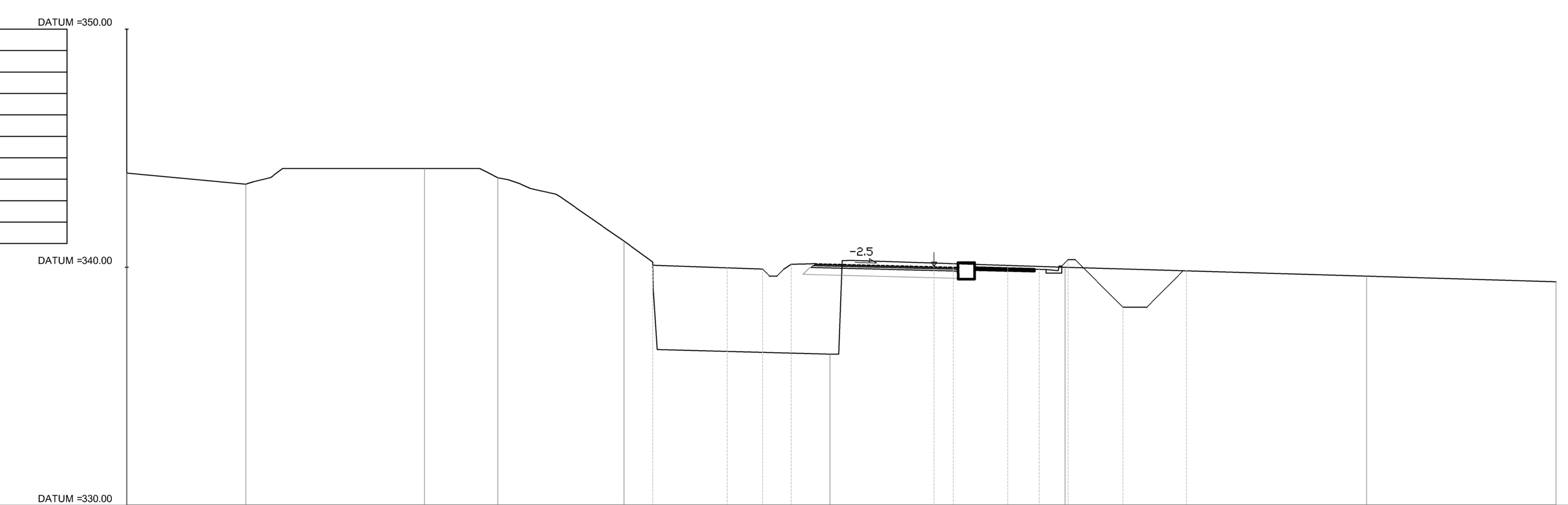

PARZIALI TERRENO	QUOTA TERRENO
-30.00	343.96
-25.00	343.49
-17.49	344.15
-14.41	343.76
-9.13	341.11
-0.48	336.35
9.39	340.01
22.04	339.63
30.00	339.40

PARZIALI PROGETTO	QUOTA PROGETTO
-7.92	340.09
-4.79	339.98
-3.31	339.93
-2.11	340.13
2.89	340.04
4.70	340.17
6.99	340.04
8.31	339.91
9.52	340.32
11.82	338.32
14.50	340.00

CH. 0+260.00

AREA
Scavo 7.71 mq
Rilevato 29.68 mq
SSE di Avigliana:Base:0.49 mq
SSE di Avigliana:Binder:0.30 mq
SSE di Avigliana:Usura:0.18 mq
SSE di Avigliana:Fondazione:1.91 mq
SSE di Avigliana:Cunetta:0.10 mq
SSE di Avigliana:Ciglio_Interno :0.49 mq
SSE di Avigliana:Usura_Banchina:0.20 mq

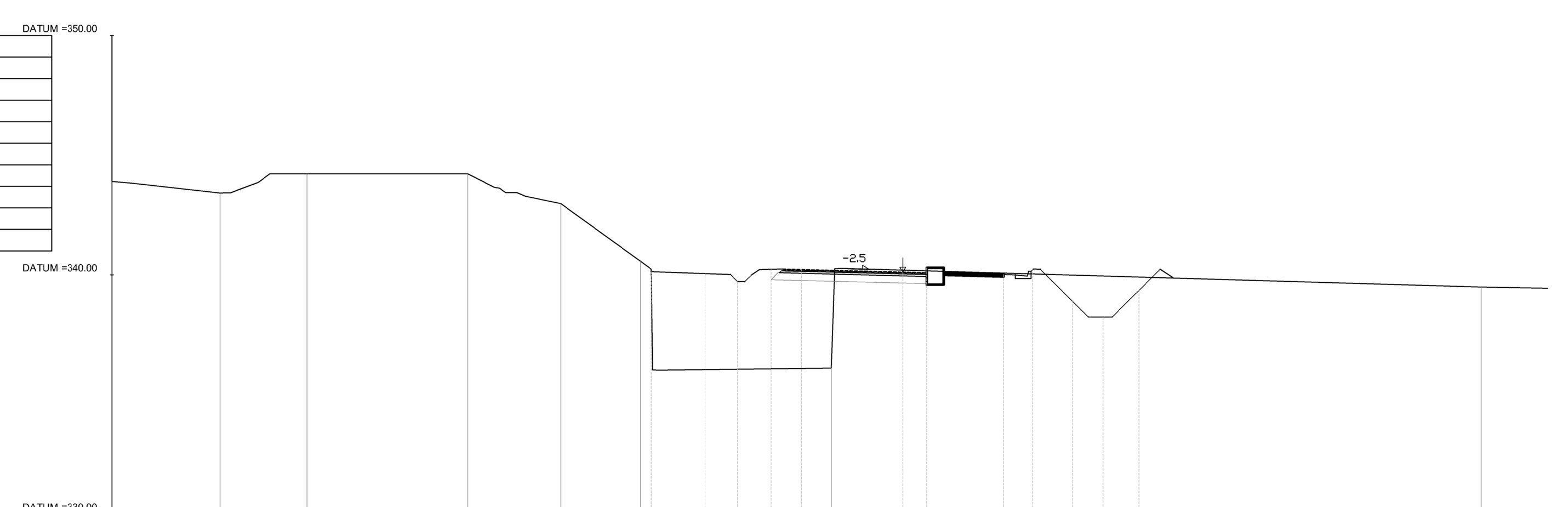

PARZIALI TERRENO	QUOTA TERRENO
-30.00	343.91
-25.47	343.42
-21.85	344.22
-15.12	344.22
-11.23	342.98
-7.90	340.56
0.06	336.10
27.22	339.49

PARZIALI PROGETTO	QUOTA PROGETTO
-7.45	340.14
-5.21	340.06
-3.85	339.72
-2.45	340.23
-1.18	340.22
2.47	340.13
4.05	340.29
7.26	340.01
8.48	340.22
10.15	338.89
11.43	338.24
12.92	339.36

CH. 0+290.00

AREA
Scavo 11.22 mq
Rilevato 26.34 mq
SSE di Avigliana:Base:0.49 mq
SSE di Avigliana:Binder:0.30 mq
SSE di Avigliana:Usura:0.18 mq
SSE di Avigliana:Fondazione:1.91 mq
SSE di Avigliana:Cunetta:0.10 mq
SSE di Avigliana:Ciglio_Interno :0.49 mq
SSE di Avigliana:Usura_Banchina:0.20 mq

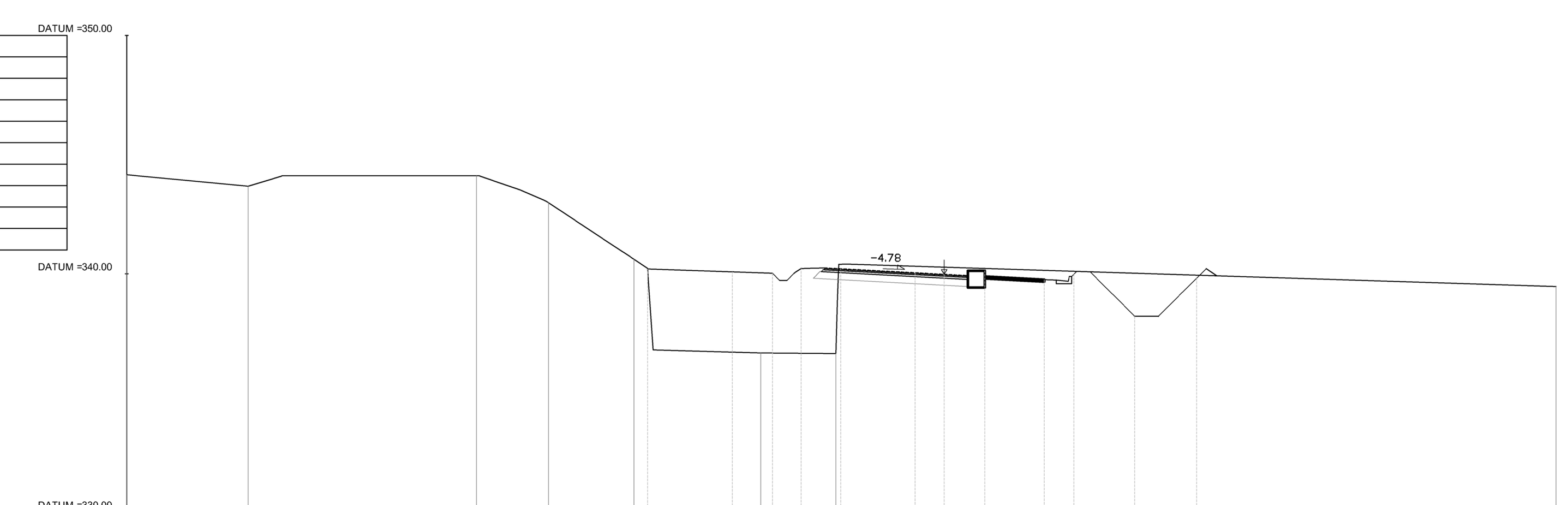

PARZIALI TERRENO	QUOTA TERRENO
-30.00	344.16
-24.89	343.67
-15.31	344.11
-12.28	342.98
-8.70	340.61
-3.39	336.68
-0.23	336.66
30.00	339.46

PARZIALI PROGETTO	QUOTA PROGETTO
-8.13	340.20
-4.58	340.08
-2.89	340.02
-1.69	340.22
-0.03	340.21
3.10	340.04
4.32	339.98
6.02	340.12
8.52	339.75
9.77	339.98
12.32	338.22
14.92	339.81

COMMITTENTE:

RFI RETE FERROVIARIA ITALIANA
GRUPPO FERROVIE DELLO STATO ITALIANE

PROGETTAZIONE:

ITALFERR
GRUPPO FERROVIE DELLO STATO ITALIANE

CUP J11H03000030008

U.O. INFRASTRUTTURE NORD

PROGETTO DEFINITIVO

LINEA MODANE-TORINO
ADEGUAMENTO LINEA STORICA TRATTA BUSSOLENO-AVIGLIANA
REALIZZAZIONE SOTTOSTAZIONI ELETTRICHE NELLE LOCALITA' DI BORGONE E AVIGLIANA

SSE di Avigliana
Sezioni trasversali - Tav 5/7

SCALA: 1:200

COMMESSA	LOTTO	FASE	ENTE	TIPO DOC.	OPERA/DISCIPLINA	PROGR.	REV.
NT0I	05	D	26	WA	NV0200	005	1

Rev.	Descrizione	Redatto	Data	Verificato	Data	Approvato	Data	Autorizzato Data
1	EMISSIONE PER COMMENTI	E.Banfi	Gennaio 2020	A. Kraczyna	Gennaio 2020	F.Pepone	Gennaio 2020	F.Sacchi Gennaio 2020

ITALFERR - UO INFRASTRUTTURE NORD
Dott. Ing. Francesco Sacchi
Ordine degli Ingegneri della Provincia di Roma
n. 23172 Sez. A

File: NT0I.0.5.D.26.WA.NV.02.0.0.005.1.DWG

n. Elab.: