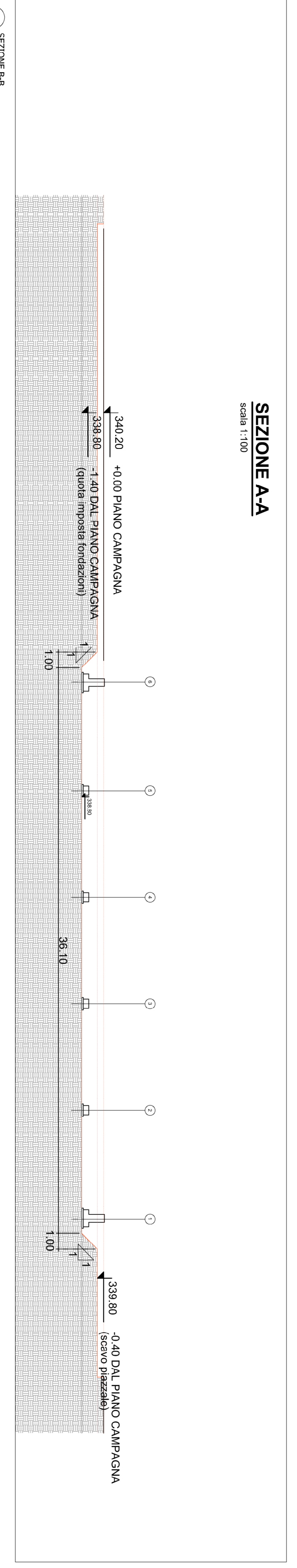
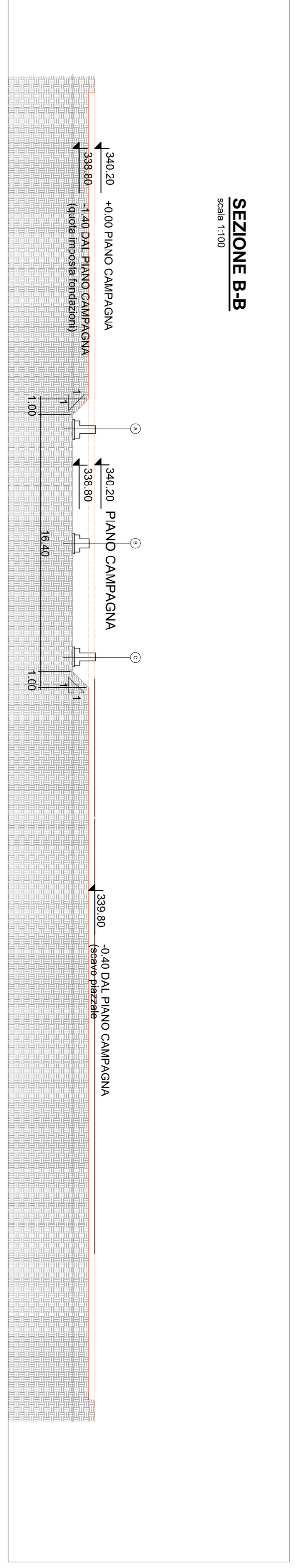
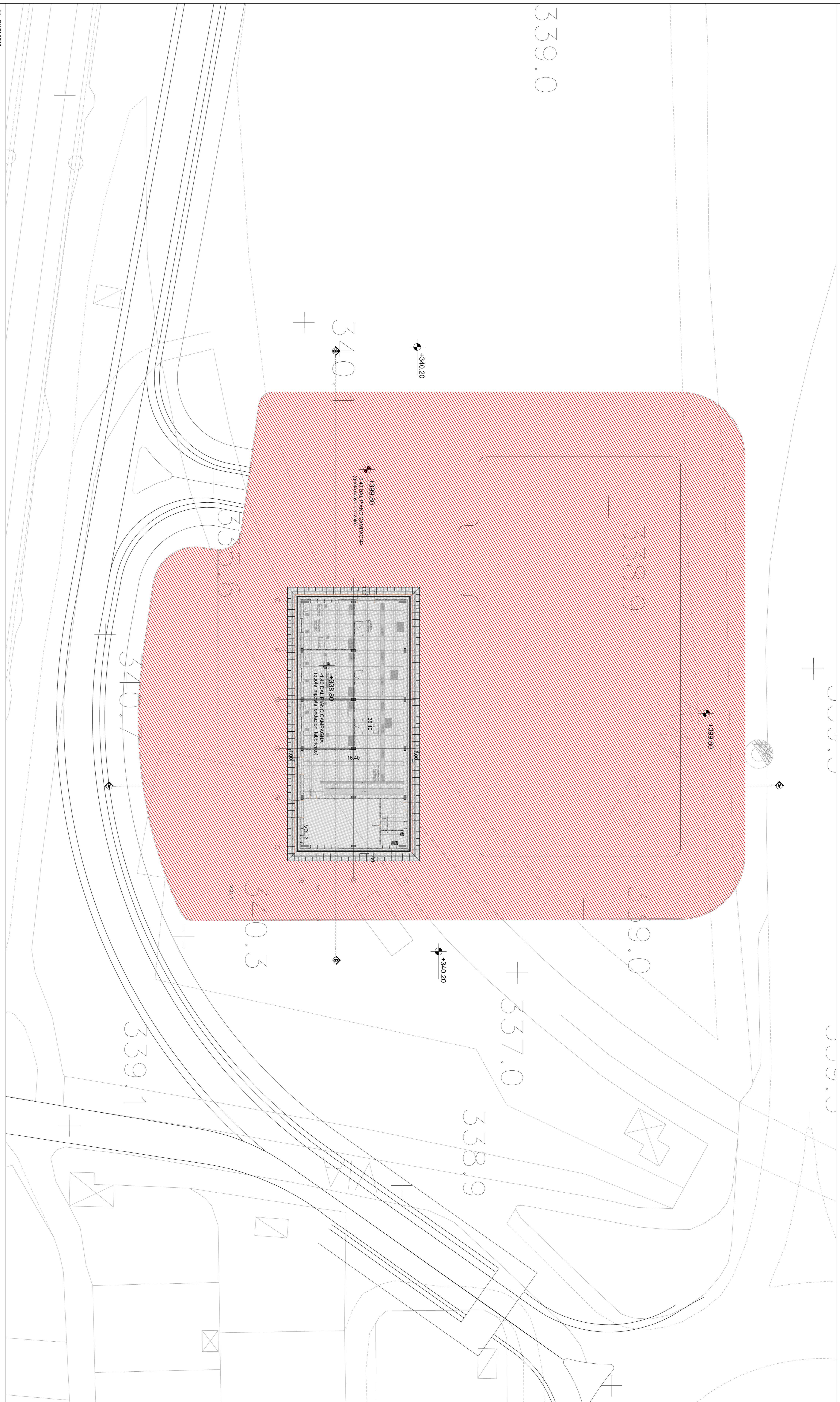


QUANTITÀ DI TERRENO SCAVATE

VOL. 1	SCAVO PIAZZALE	vol
	0,40m dal piano campagna	2019,63mc
VOL. 2	scavo fino alla quota imposta fondazioni del fabbricato	vol
	1,40m dal piano di campagna	903,65mc
<b>TOTALE DI TERRENO SCAVATO</b>		<b>vol</b>
		<b>2923,28mc</b>



COMMITTENTE:

PROGETTAZIONE:

CUP: J11H0300000008

**U.O. INFRASTRUTTURE NORD**

**PROGETTO DEFINITIVO**

**LINEA MODANE-TORINO  
ADEGUAMENTO LINEA STORICA TRATTA BUSSOLENO-AVIGLIANA  
REALIZZAZIONE SOTTOSTAZIONI ELETTRICHE NELLE LOCALITÀ DI  
BORGHONE E AVIGLIANA**

SSE di Avigliana  
Pianta scavi

Rev.	Descrizione	Stato	Data	Verificato	Data	Approvato	Data
1	ESPOSIZIONE DEI CONTENUTI	ES	26/09/2020	FA	02/10/2020		

Rev.	Descrizione	Stato	Data	Verificato	Data	Approvato	Data
1	ESPOSIZIONE DEI CONTENUTI	ES	26/09/2020	FA	02/10/2020		

IN ESEMPLARE