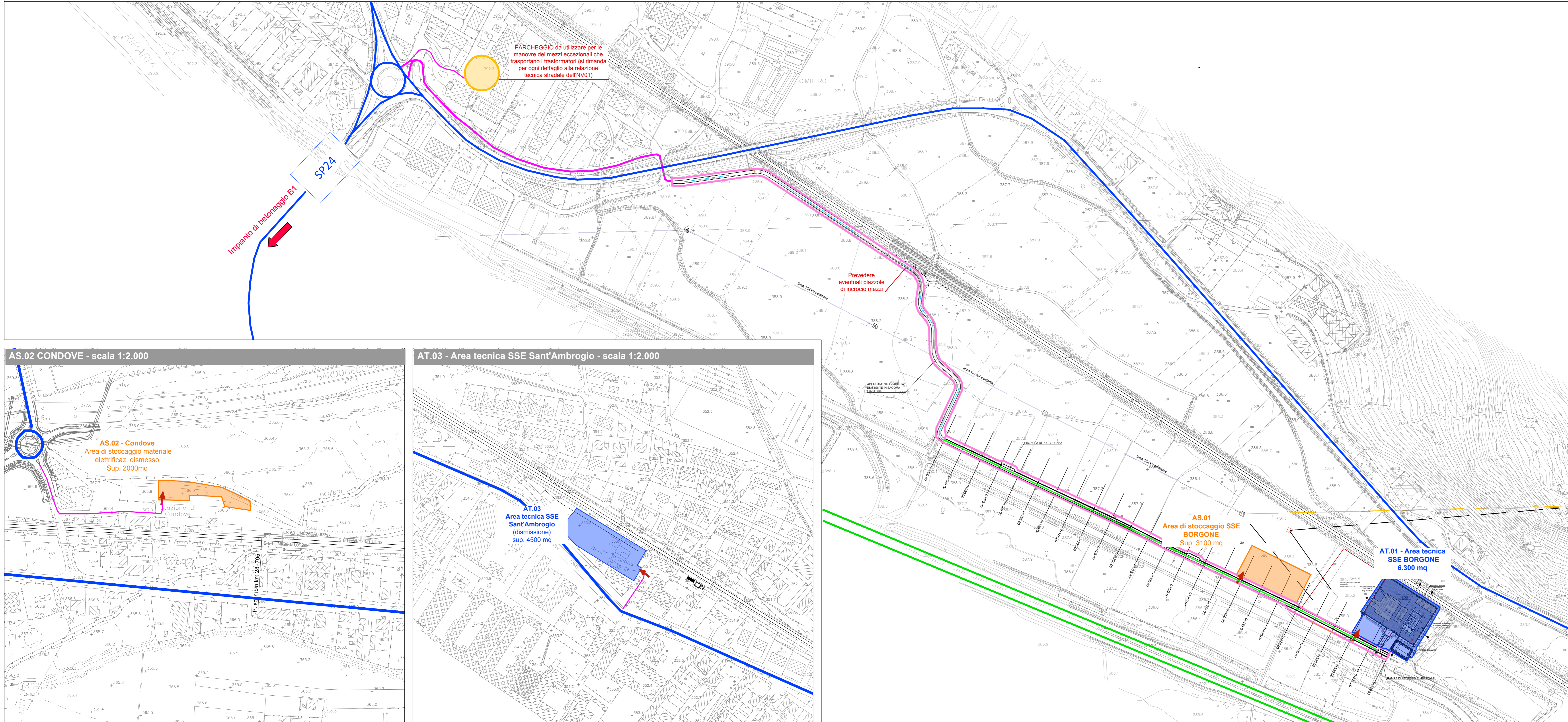
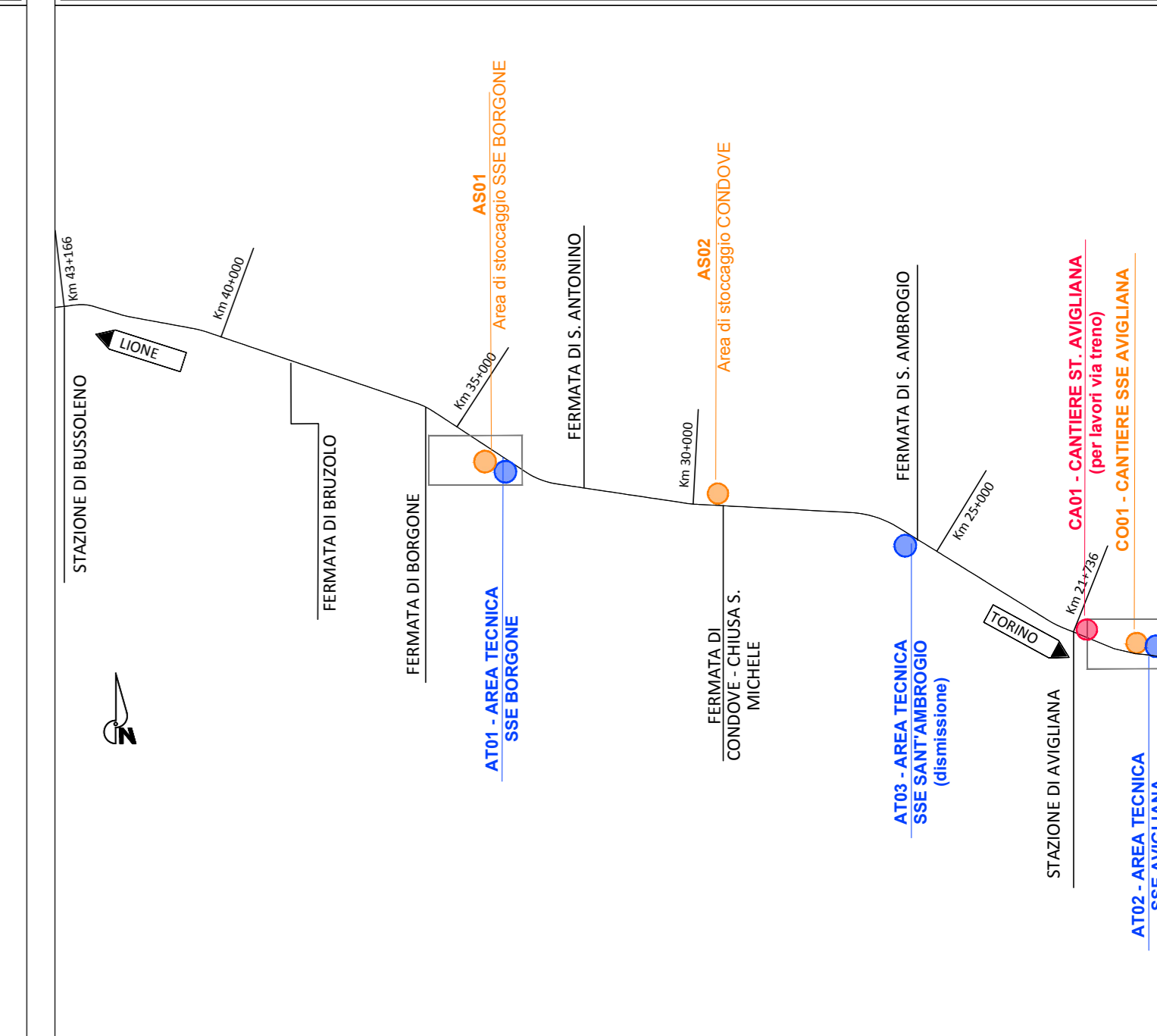


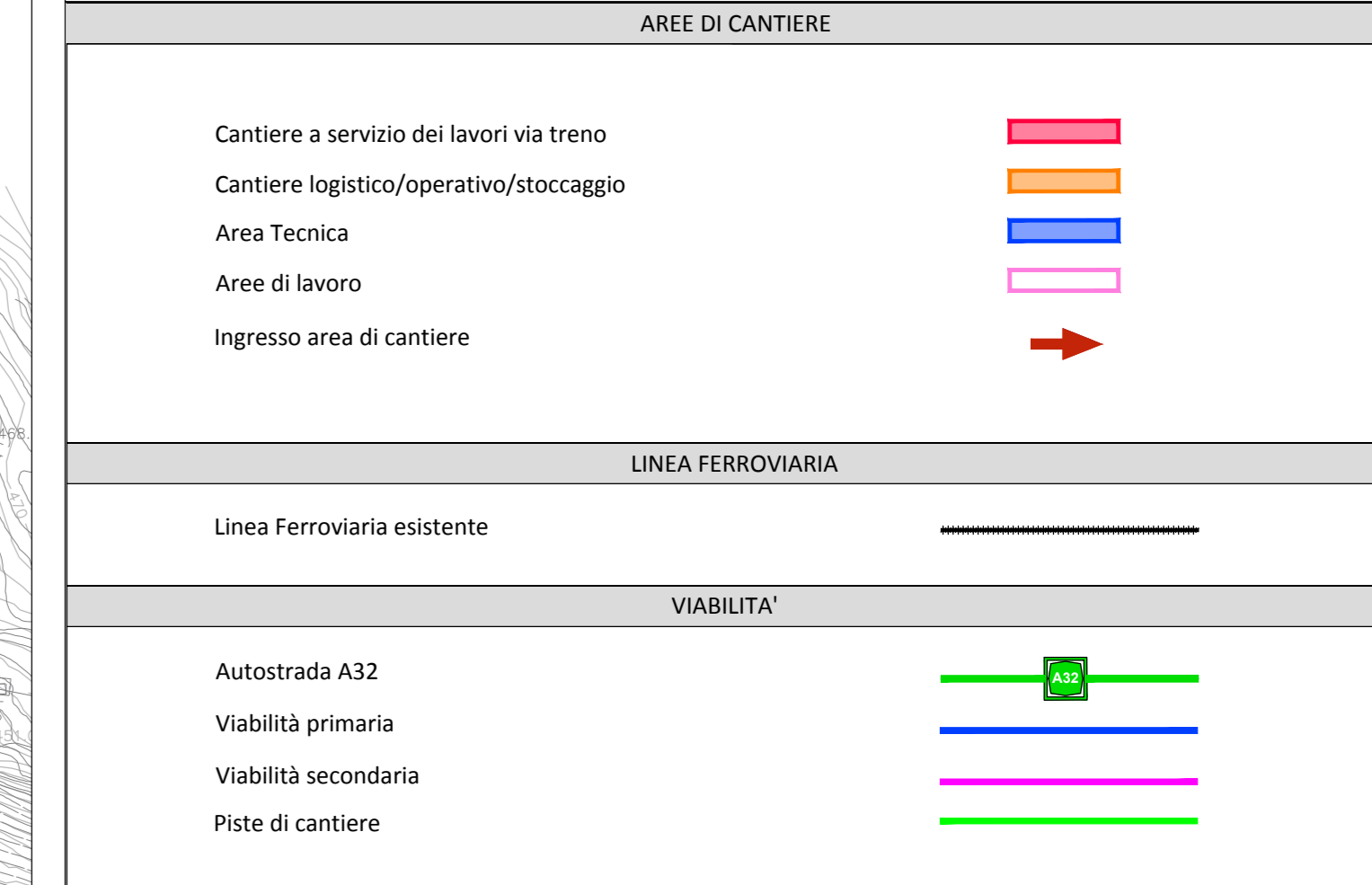
SSE di BORGONE: planimetria di cantierizzazione - Scala 1:2.000



KEY PLAN INTERVENTO



LEGENDA



IMPIANTI DI BETONAGGIO

N° DI RIFERIMENTO	RAZIONE SOCIALE	INDIRIZZO IMPIANTO	COMUNE
B1	CALCESTRUZZI FAURE srl	Borgo San Petronilla	Bussoleno (TO)
B2	CAVE SANGONE S.P.A.	Via S. Luigi	Rivalta di Torino (TO)
B3	CALCESTRUZZI S.P.A.	Via Achille Grandi	Lesna (TO)

SSE di AVIGLIANA: planimetria di cantierizzazione - scala 1:2.000



CANTIERE STAZIONE DI AVIGLIANA - Scala 1:1000



COMMITTENTE: **RFI** RETE FERROVIARIA ITALIANA GRUPPO FERROVIE DELLO STATO ITALIANE

PROGETTAZIONE: **ITALFERR** GRUPPO FERROVIE DELLO STATO ITALIANE

U.O. ARCHITETTURA, AMBIENTE E TERRITORIO - CANTIERIZZAZIONE E INTERFERENZE SOTTOSERVIZI

PROGETTO DEFINITIVO

LINEA MODANE - TORINO  
ADEGUAMENTO LINEA STORICA TRATTA BUSSOLENO - AVIGLIANA

REALIZZAZIONE SOTTOSTAZIONI ELETTRICHE NELLE LOCALITA' DI BORGONE E AVIGLIANA

Planimetria con indicazione delle aree di cantiere e della relativa viabilità di accesso

SCALA: Varie

COMMESSA	LOTTO	FASE	ENTE	TIPO DOC.	OPERA/DISCIPLINA	PROGR.	REV.
NT01	05	D	53	PZ	CA0000	001	A

Rev.	Descrizione	Redatto	Verificato	Data	Approvato	Data	Autorizzato Data
A	Emissione esecutiva	[Firma]	[Firma]	Mar 2020	[Firma]	Mar 2020	[Firma]

File: NT0105053PZCA000001A.dwg n. Elab.: