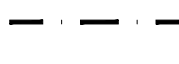









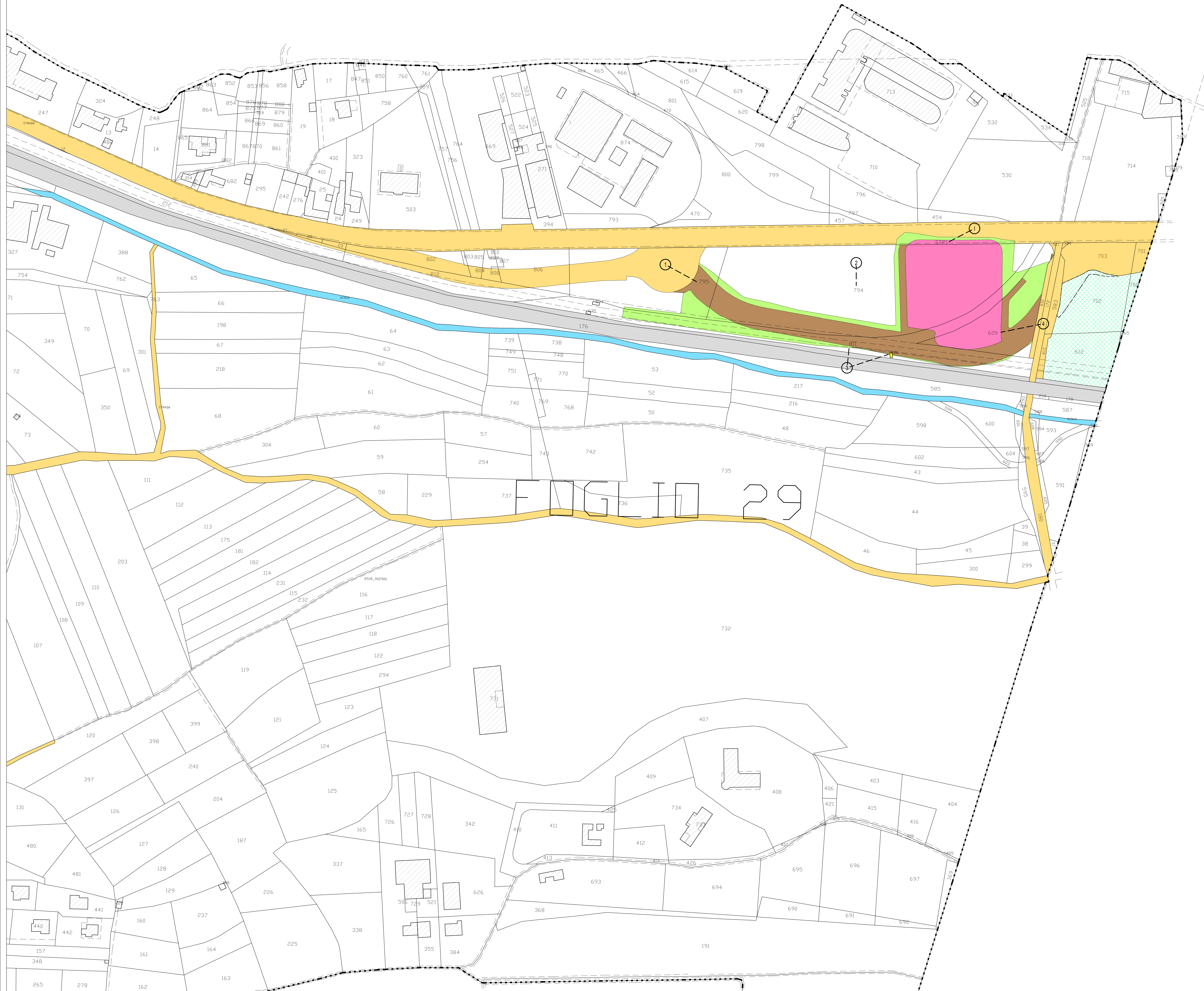


# LEGENDA

-  Confini di foglio di mappa
-  Proprietà ferroviaria
-  Strade esistenti
-  Corsi d'acqua esistenti
-  Aree da espropriare per sede stabile della ferrovia e sue dipendenze
-  Aree da espropriare per deviazioni strade e/o corsi d'acqua
-  Fabbricato in demolizione
-  Occupazione temporanea non preordinata alla espropriazione
-  Aree private già interessate dal progetto della Nuova Fermata di Ferriera - Buttigliera Alta, in corso di acquisizione
-  Numero di piano



COMMITTENTE: 

PROGETTAZIONE: 

CUP J11H0300030008

**U.O. VALUTAZIONE RISERVE, ESPROPRI E SUBAPPALTI**

**PROGETTO DEFINITIVO**

**LINEA MODANE-TORINO  
ADEGUAMENTO LINEA STORICA TRATTA BUSSOLENO-AVIGLIANA  
REALIZZAZIONE SOTTOSTAZIONI ELETTRICHE NELLE LOCALITA' DI  
BORGONE E AVIGLIANA**

SSE di AVIGLIANA  
Comune di Avigliana (TO)

**PIANO PARTICELLARE DI ESPROPRIO - Tavola 1 di 1**      **SCALA: 1:1000**

Rev.	Descrizione	Redatto	Data	Verificato	Data	Approvato	Data	Autorizzato	Data
A	Esistenza Progetto Definitivo	G. Calvino	Marzo 2020	A. Basso	Marzo 2020	F. Pignatelli	Marzo 2020	C. E. Marzulli	Marzo 2020

Rev.	Descrizione	Redatto	Data	Verificato	Data	Approvato	Data	Autorizzato	Data

File: NT01005D43BDAC020001A.DWG      in. Elab.: