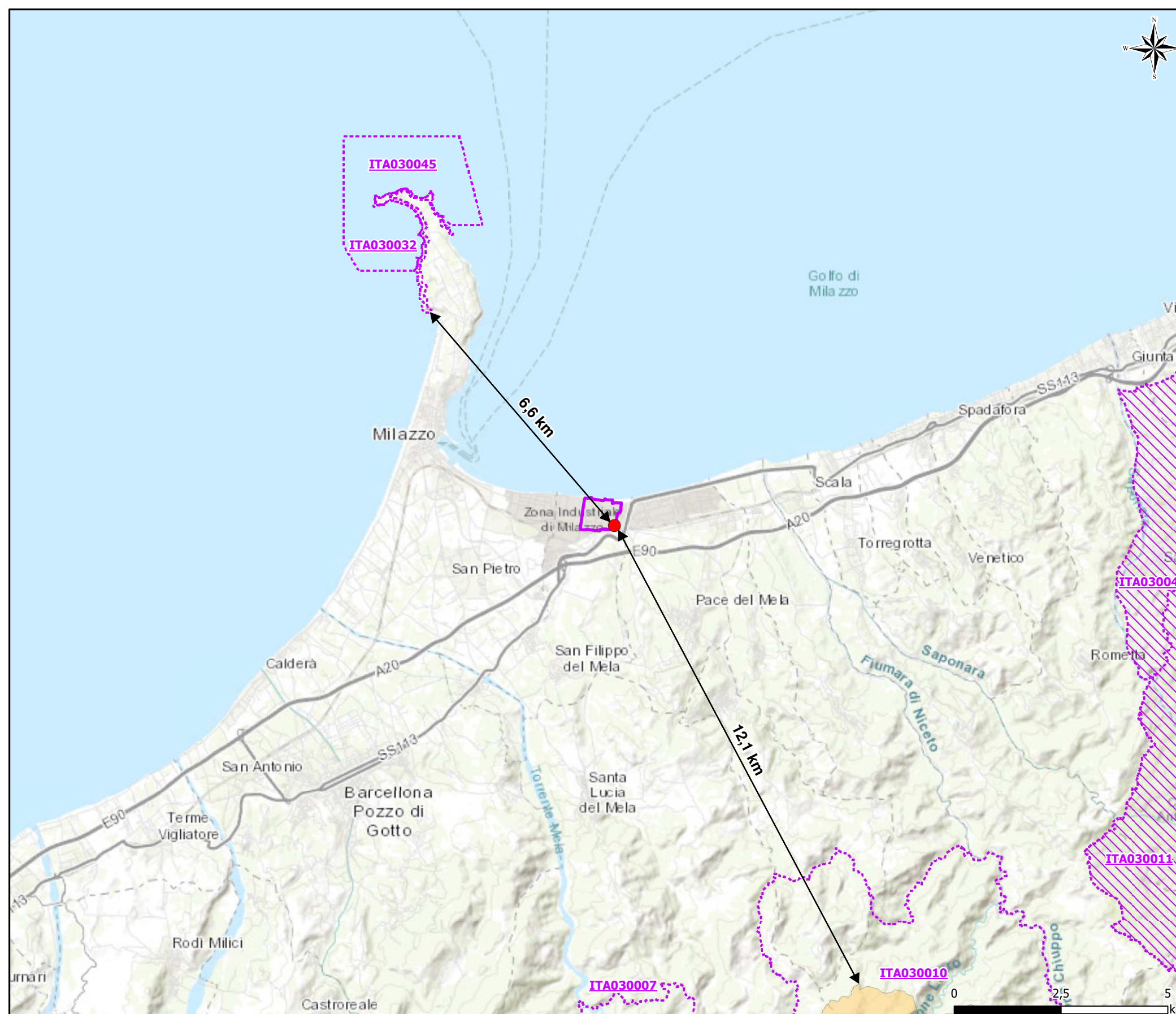


**Allegato 7** Riserve e parchi naturali, zone classificate o protette ai sensi della normativa nazionale, zone classificate o protette dalla normativa comunitaria (Scala 1:100.000)




**LEGENDA**


 CTE A2A Energiefuture

 Area installazione BESS

**Rete Natura 2000**


Sito di Interesse Comunitario, Zona Speciale di Conservazione e Zona Protezione Speciale

-  SIC/ZSC:
- SIC IT030045 "Fondali di Capo Milazzo"
  - ZSC IT030032 "Capo Milazzo"
  - ZSC IT030011 "Dorsale Curcuraci, Antennamare"
  - ZSC IT030007 "Affluenti del Torrente Mela"
  - ZSC IT030010 "Fiume Fiumedinisi, Monte Scuderi"

-  ZPS:
- ZPS IT030042 "Monti Peloritani, Dorsale Curcuraci, Antennamare e area marina dello stretto di Messina"

**Elenco Ufficiale Aree Protette (EUAP)**

Parco Naturale Nazionale

-  EUAP1116 "Riserva naturale orientata Fiumedinisi e Monte Scuderi"

Fonte: Geoportale nazionale del Ministero dell'ambiente e della tutela del territorio e del mare ([www.pcn.minambiente.it](http://www.pcn.minambiente.it))