




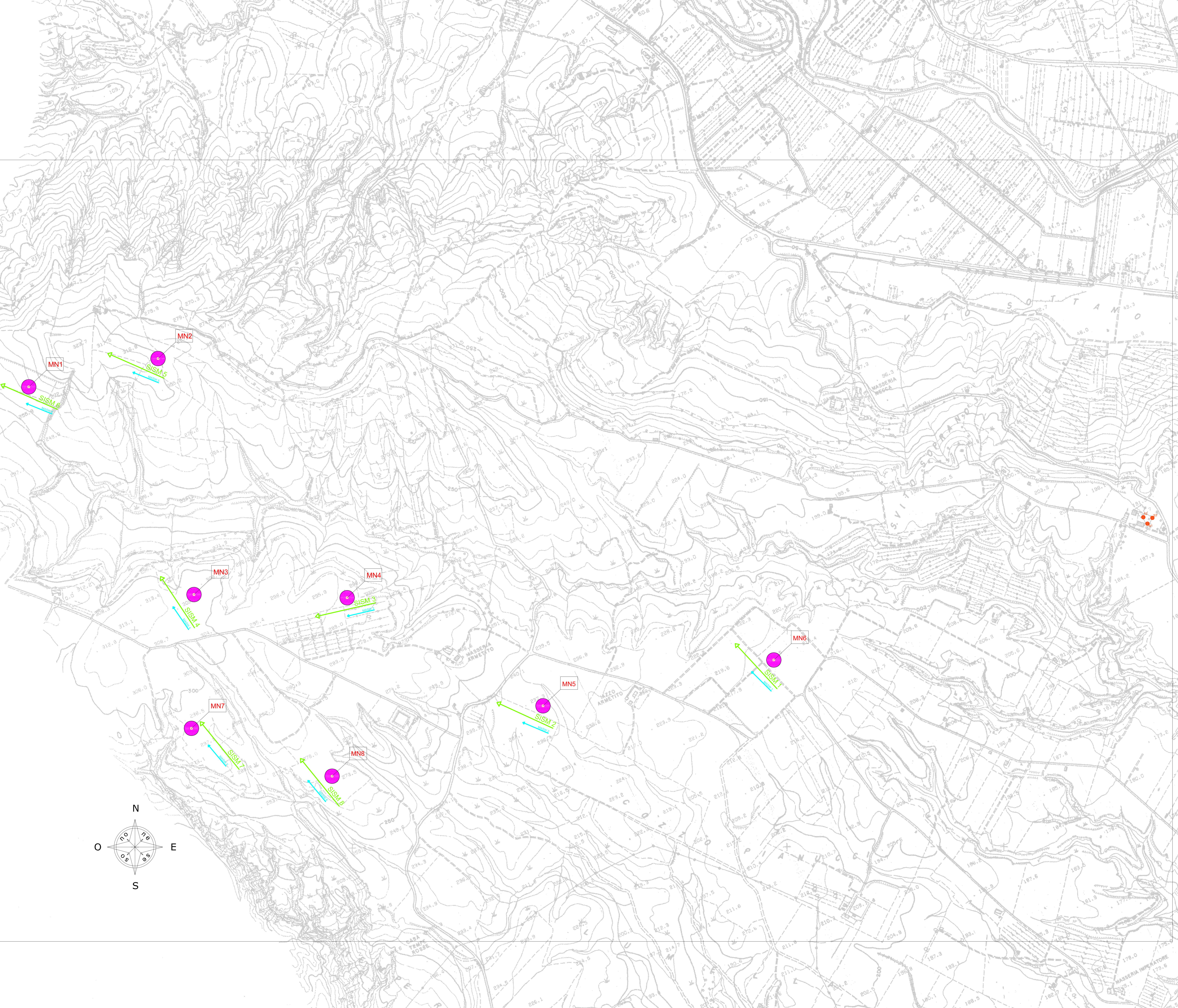


PLANIMETRIA UBICAZIONE INDAGINI GEOGNOSTICHE

scala 1:500

LEGENDA

-  Stendimenti sismici a rifrazione eseguiti in Onde "P" della lunghezza di 60 ml.
-  Stendimenti sismici a rifrazione condotti con tecnica MASW della lunghezza di 60 ml.
-  Sondaggi geognostici consultati eseguiti per lavori precedenti.
-  Aerogeneratori.
-  Perimetro area d'indagine.



REGIONE BASILICATA
PROVINCIA DI MATERA
COMUNI DI MONTESCAGLIOSO,
POMARICO E BERNALDA

AUTORIZZAZIONE UNICA EX D.LGS. 387/2003

Progetto Definitivo
Parco eolico "Piana dell'Imperatore"

TITOLO ELABORATO		CODICE ELABORATO			
A.16.a.7 Planimetria ubicazione indagini geognostiche		COMMESSA	FASE	ELABORATO	REV.
		T0355	A	T07	A

SCALA: 1:5000

DATA	DESCRIZIONE	DISEGNO	REDAZIONE	VERIFICATO	APPROVATO
luglio 2020	prima emissione				

FRI-EL
FRI-EL S.p.A.
Piazza della Rotonda 2
00186 Roma (RM)
fri-el@fri-el.it
P. via 0455.225038
Tel. Fax: 0753.020153

F4 ingegneria srl
Via Di Giara - Centro Direzionale, 85100 Potenza
Tel: +39 0971 1 944 797 - Fax: +39 0971 5 54 52
www.f4ingegneria.it - f4ingegneria@f4.it

Studio tecnico di geologia
Geol. Antonio Dibiase
P.zza Padre P. Gallipoli, 9 - 75024 Montescaglioso (MT)
Tel/Fax: +39 055 40 49 63
dibi.antonio@tiscali.it