STRALCIO PLANIMETRICO WTG OS 04 - OS 05 - OS 06 SCALA 1:4000

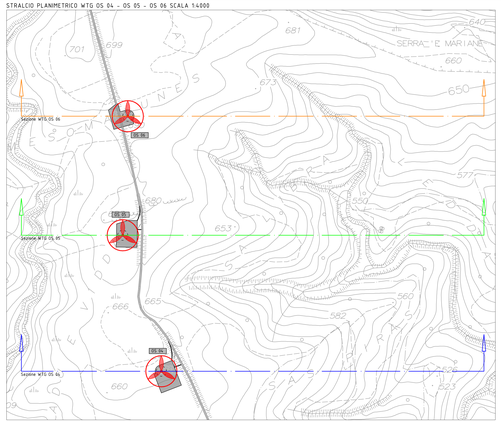

RAPPRESENTAZIONE PROFILO ALTIMETRICO AEROGENERATORE WTG OS 04 - SCALA 1:2500

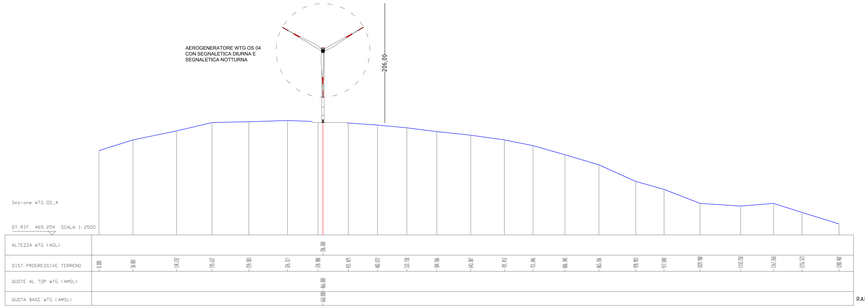

RAPPRESENTAZIONE PROFILO ALTIMETRICO AEROGENERATORE WTG OS 05 - SCALA 1:2500

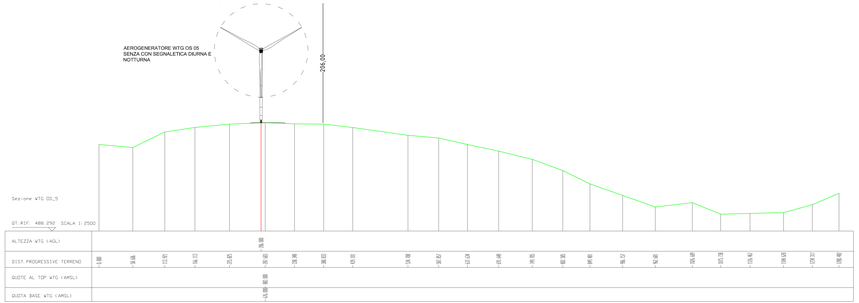

RAPPRESENTAZIONE PROFILO ALTIMETRICO AEROGENERATORE WTG OS 06 - SCALA 1:2500

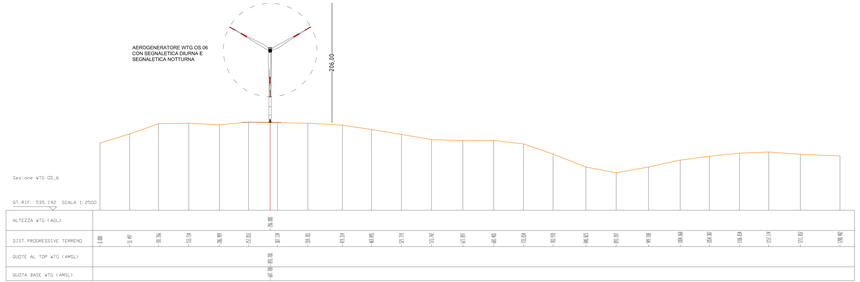

RAPPRESENTAZIONE CON PROFILI ALTIMETRICI SOVRAPPOSTI - SCALA 1:2500

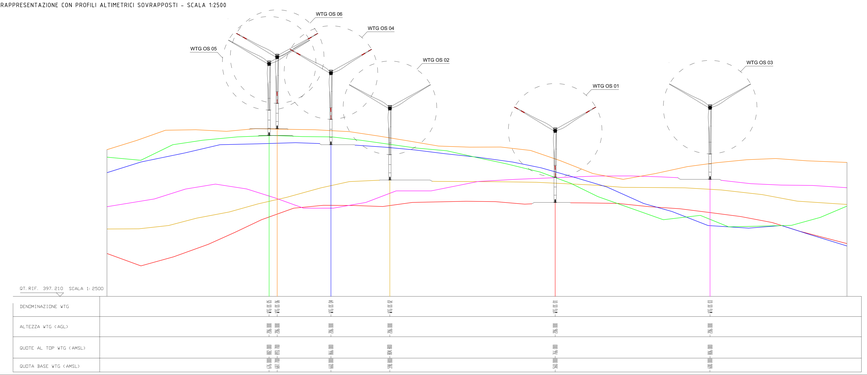

- SEZIONE WTG OS 01 (ROSSO)
- SEZIONE WTG OS 02 (MARRONE)
- SEZIONE WTG OS 03 (MAGENTA)
- SEZIONE WTG OS 04 (BLU)
- SEZIONE WTG OS 05 (VERDE)
- SEZIONE WTG OS 06 (ARANCIONE)

Nome WTG	COORDINATE GEOGRAFICHE WGS-84		ELEVAZIONE		SEGNALETICA	
	EST	NORD	AGL (m) altezza WTG	AMSL (m) quuota al top WTG	DAY	NIGHT
OS 01	9°26'14,74"	40°30'46,78"	206	766	Si	Si
OS 02	9°26'02,70"	40°31'04,63"	206	804,8	No	No
OS 03	9°26'26,29"	40°31'11,84"	206	806	No	No
OS 04	9°25'58,58"	40°31'37,60"	206	866	Si	Si
OS 05	9°25'54,11"	40°31'49,84"	206	882	No	No
OS 06	9°25'54,77"	40°32'00,54"	206	893,7	Si	Si

rev.	data	Descrizione
1	SETTEMBRE 2020	CONSEGNA DEFINITIVA
0	SETTEMBRE 2020	PRIMA EMISSIONE

Identificazione file: DOS6c_013b.dwg

COMUNE DI ONANI'

REALIZZAZIONE DEL PARCO EOLICO
"ONANIE"
PROGETTO DEFINITIVO OPERE CIVILI

Elaborato:
- RAPPRESENTAZIONE PLANO ALTIMETRICA
OSTACOLI VERTICALI WTG OS 04 - OS 05 - OS 06

Tavola: DOS6c 013b

Il committente: SARDEOLICA Renewable Energy

Il progettista: **FAD System S.r.l.**

Scala: 1:2500

Data: SETTEMBRE 2020

FAD System S.r.l. - Societa' di ingegneria
Via Argiolas 134 - 09134 - Cagliari - Uffici Viale Europa, 54 - 09045 Quartu S. Elena (CA)
Tel./Fax: 070/23483780 - e-mail info@fadsystem.net

Progetto per Soluzione