PLANIMETRIA SOTTOSTAZIONE SU CTR SCALA 1:4000

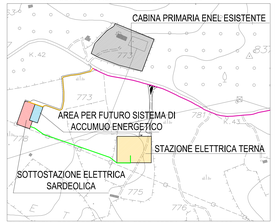

PLANIMETRIA SOTTOSTAZIONE SU CATASTALE SCALA 1:4000

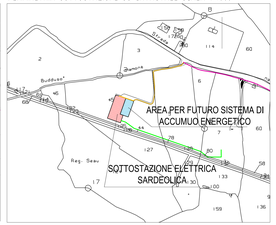

PLANIMETRIA SOTTOSTAZIONE SU FOTO AEREA SCALA 1:4000

PLANIMETRIA SOTTOSTAZIONE SCALA 1:100

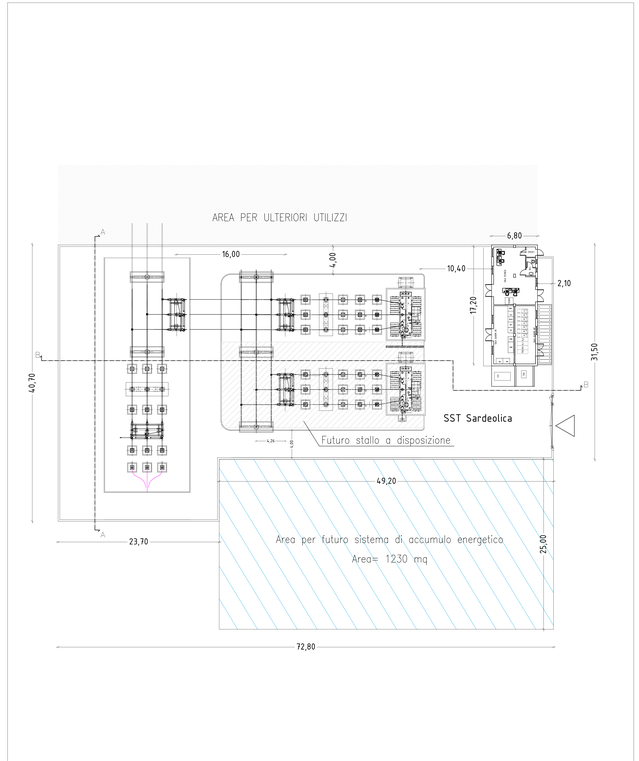

DATI URBANISTICI

1. SUPERFICIE LOTTO AREA SOTTOSTAZIONE	2508,77 mq
2. SUPERFICIE LOTTO AREA SISTEMA D'ACCUMULO	1230,00 mq
SUPERFICIE TOTALE 1+2	3738,77 mq
ZONA	E2
INDICE FONDIARIO Con deliberazione del Consiglio Comunale per impianti di interesse pubblico (reti, cabine ENEL, centrali termiche, depuratori pozzi-cisterne, cimiteri e simili)	1,00 mc/|mq
A. VOLUME MASSIMO AMMISSIBILE	3738,77 mc
SUPERFICIE COPERTA EDIFICIO SERVIZI	130,75 mq
B. VOLUME IN PROGETTO	451,08 mc
VERIFICA VOLUMI A > B	3738,77 > 451,08

PROSPETTO LATERALE SCALA 1:100

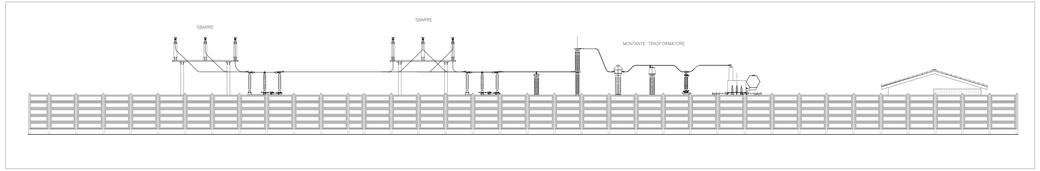

SEZIONE A-A APPARECCHIATURE ELETTROMECCANICHE SCALA 1:100

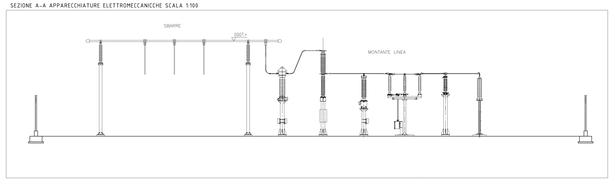

TRINCEA PER CAVO AT SCALA 1:20

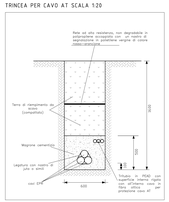

SEZIONE B-B APPARECCHIATURE ELETTROMECCANICHE SCALA 1:100

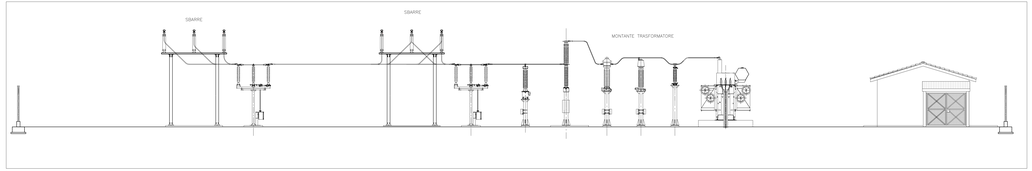

PARTICOLARE CANCELLO SCALA 1:50

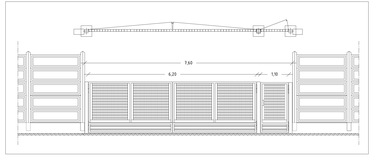

PARTICOLARE RECINZIONE SCALA 1:50

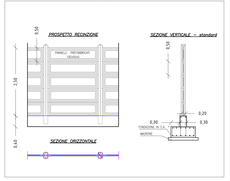

rev.	data	Descrizione
1	SETTEMBRE 2020	CONSEGNA DEFINITIVA
0	SETTEMBRE 2020	PRIMA EMISSIONE

Identificazione file: DOS6c_014.dwg

COMUNE DI ONANI'

REALIZZAZIONE DEL PARCO EOLICO "ONANIE" PROGETTO DEFINITIVO OPERE ELETTRICHE

Elaborato:

- SISTEMAZIONE AREA DELLA SOTTOSTAZIONE PRODUTTORE

Tavola: DOS6c 014

Il committente: SARDEOLICA Renewable Energy

Il progettista: FAD System S.r.l.

Scala: VARIE

Data: SETTEMBRE 2020

FAD System S.r.l. - Società di ingegneria
Via Argolas 134 - 09134 - Cagliari - Uffici Viale Europa, 54 - 09049 Quartu S. Elena (CA)
Tel./Fax: 070/2348760 - e-mail info@fadsystem.net