

SARDEOLICA S.r.l.

Sesta Strada Ovest - Z.I. Macchiareddu I-09068 Uta (CA)

Società del gruppo SARAS

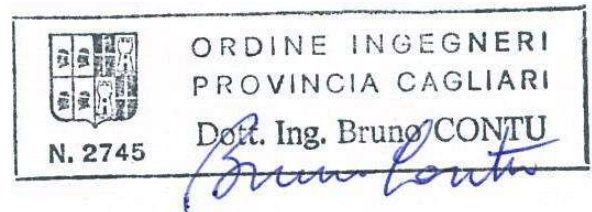
REALIZZAZIONE DEL PARCO EOLICO "ONANIE" NEL TERRITORIO DEL COMUNE DI ONANI' (NU)

STUDIO DI IMPATTO AMBIENTALE



MONOGRAFIE DEI FABBRICATI CENSITI

Coordinamento: Dott. Ing. Bruno Contu



A cura di: Ing. Bruno Contu

Rev.

Data

0

Settembre 2020

Il Committente:




Elaborazione S.I.A.:



ECOS S.R.L.

Via Meucci 11a, 09131 CAGLIARI
Tel. 07044805 - Fax 0704526095
<http://www.ecos-srl.com>
e-mail: ecos@ecos-srl.com

PARTE 1 – CENSIMENTO DEI FABBRICATI ALL'INTERNO DEL BUFFER DI 1 KM DAGLI AEROGENERATORI



RECETTORE 01 (R1)

DESCRIZIONE: Azienda agricola

Riferimenti catastali: Foglio 15, particella 29

Presenza di personale: continuativa diurna

COORDINATE BARICENTRO INVILUPPO (Gauss Boaga):

X	Y
1537451	4484050

Distanze dagli aerogeneratori (m)

OS01	OS02	OS03	OS04	OS05	OS06
833	1452	1526	2433	2825	3137



RECETTORE 02 (R2)

DESCRIZIONE: Azienda agricola

Riferimenti catastali: Foglio 15, particella 31

Presenza di personale: continuativa diurna


COORDINATE BARICENTRO INVILUPPO (Gauss Boaga):

X	Y
1537821	4484269

Distanze dagli aerogeneratori (m)

OS01	OS02	OS03	OS04	OS05	OS06
905	1485	1385	2377	2761	3054



RECETTORE 03

DESCRIZIONE: Riserva idrica

Presenza di personale: no

COORDINATE BARICENTRO INVILUPPO (Gauss Boaga):

X	Y
1537898	4484569

Distanze dagli aerogeneratori (m)

OS01	OS02	OS03	OS04	OS05	OS06
843	1345	1141	2159	2534	2816



RECETTORE 04 (R4)

DESCRIZIONE: Magazzino e vano alloggio gruppo elettrogeno

Riferimenti catastali: Foglio 15, particella 30

Presenza di personale: discontinua diurna

COORDINATE BARICENTRO INVILUPPO (Gauss Boaga):

X	Y
1537738	4484590

Distanze dagli aerogeneratori (m)

OS01	OS02	OS03	OS04	OS05	OS06
684	1205	1055	2056	2437	2727



RECETTORE 05

DESCRIZIONE: "Pinnettu"

Riferimenti catastali: Foglio 15, particella 1


Presenza di personale: discontinua diurna


COORDINATE BARICENTRO INVILUPPO (Gauss Boaga):

X	Y
1537490	4485100

Distanze dagli aerogeneratori (m)

OS01	OS02	OS03	OS04	OS05	OS06
503	732	492	1491	1871	2160



RECETTORE 06 (R6)

DESCRIZIONE: "Pinnettu"

Riferimenti catastali: Foglio 14, particella 16

Presenza di personale: discontinua diurna

COORDINATE BARICENTRO INVILUPPO (Gauss Boaga):

X	Y
1537817	4485391

Distanze dagli aerogeneratori (m)

OS01	OS02	OS03	OS04	OS05	OS06
940	1017	497	1482	1823	2071



RECETTORE 07 (R7)

DESCRIZIONE: "Dispensa", Fabbricato rurale ad uso magazzino

Riferimenti catastali: Foglio 14, particella 16

Presenza di personale: discontinua diurna

COORDINATE BARICENTRO INVILUPPO (Gauss Boaga):

X	Y
1537152	4485684

Distanze dagli aerogeneratori (m)

OS01	OS02	OS03	OS04	OS05	OS06
887	486	231	817	1196	1491



RECETTORE 08

DESCRIZIONE: Rudere

Riferimenti catastali: Foglio 12, particella 5

Presenza di personale: no

COORDINATE BARICENTRO INVILUPPO (Gauss Boaga):

X	Y
1536947	4486047

Distanze dagli aerogeneratori (m)

OS01	OS02	OS03	OS04	OS05	OS06
1256	714	625	402	780	1079



RECETTORE 09

DESCRIZIONE: Recinto in pietra

Riferimenti catastali: Foglio 14, particella 14


Presenza di personale: no

COORDINATE BARICENTRO INVILUPPO (Gauss Boaga):

X	Y
1537447	4486318

Distanze dagli aerogeneratori (m)

OS01	OS02	OS03	OS04	OS05	OS06
1561	1165	751	749	954	1129



RECETTORE 10

DESCRIZIONE: Ruedri colonia penale Mamone loc. Temi

Presenza di personale: no

COORDINATE BARICENTRO INVILUPPO (Gauss Boaga):


X	Y
1536202	4486848

Distanze dagli aerogeneratori (m)


OS01	OS02	OS03	OS04	OS05	OS06
2232	1615	1719	694	404	461




**PARTE 2 – CENSIMENTO DEI FABBRICATI ALL'INTERNO DEL
BUFFER DI 250M DALLE OPERE ACCESSORIE (CAVIDOTTO,
STRADE E SOTTOSTAZIONE ELETTRICA SARDEOLICA)**







Id	Recettori	Coordinate Gauss Boaga		Immagine
	Destinazione d'uso	Est	Nord	
11	Gruppo fabbricati entro Colonia penale di Mamone	1535397	4489142	
12	Fabbricato rurale	1534092	4491229	
13	Fabbricato rurale	1531324	4491091	







Id	Recettori	Coordinate Gauss Boaga		Immagine
	Destinazione d'uso	Est	Nord	
14	Fabbricato rurale	1528434	4491114	
15	Fabbricato rurale	1527837	4490828	
16	Azienda agricola	1527722	4490841	




Id	Recettori	Coordinate Gauss Boaga		Immagine
	Destinazione d'uso	Est	Nord	
17	Sede aviosuperficie Loelle	1527285	4491041	
18	Fabbricato multiuso - Info point	1526981	4490799	
19	Fabbricato protezione civile	1526918	4490776	



Id	Recettori	Coordinate Gauss Boaga		Immagine
	Destinazione d'uso	Est	Nord	
20	Nuraghe Loelle	1526777	4490912	
21	Ex Stazione sperimentale del sughero	1526679	4490730	
22	Fabbricato rurale	1525266	4490950	



Id	Recettori	Coordinate Gauss Boaga		Immagine
	Destinazione d'uso	Est	Nord	
23	Stazione elettrica Buddusò	1524421	4491174	
24	Attività produttiva	1524257	4491195	